E. LEVASSEUR

PETIT

ATLAS GÉNÉRAL

BIBLIOTHEQUE SCIENCES PO
1 453 367

PETIT
ATLAS GÉNÉRAL

(TERRE, EUROPE, FRANCE)

GÉOGRAPHIE ET STATISTIQUE

PAR

E. LEVASSEUR
Membre de l'Institut,
Professeur au Collège de France et au Conservatoire des Arts et Métiers.

AVEC LE CONCOURS DE

CH. PÉRIGOT
rofesseur au lycée Saint-Louis

ÉCOLE DES SCIENCES POLITIQUES
BIBLIOTHÈQUE
N°
G. 174

PREMIÈRE ÉDITION

PARIS
LIBRAIRIE CH. DELAGRAVE
15, RUE SOUFFLOT, 15

ATLAS No 6.

PRÉFACE

Le Petit Atlas général est formé par la réunion des trois Petits Atlas de la Terre, de l'Europe et de la France. Il se compose de 144 planches consacrées à la géographie physique, politique et économique. Il correspond au *Précis de géographie générale* (*Terre, Europe et France*).

Lorsque j'ai entrepris, il y a une vingtaine d'années, de consacrer une partie de mon temps et de mes efforts au progrès de l'enseignement de la géographie, j'avais pensé qu'il importait de rendre aussi facile que possible l'usage de la carte, sans laquelle les noms lus dans un livre, quelque solidement que la mémoire les retienne, y demeurent pour ainsi dire flottants sans se fixer à leur véritable place. C'est pourquoi j'avais voulu produire des cartes qui fissent presque corps avec le volume, sans cependant être insérées dans le volume même où il n'est pas toujours commode au lecteur de les consulter en retournant la page.

J'avais donc choisi pour l'atlas un format semblable à celui du livre.

J'ai conservé ce format et j'ai dressé les cartes du présent atlas d'après la méthode analytique que j'avais adoptée dès le début, en suivant l'ordre même des matières traitées dans le texte.

Par leur format, ces cartes constituent en quelque sorte un atlas de poche; la méthode a permis d'y placer sans confusion, malgré l'exiguïté de ce format, les détails nécessaires à l'intelligence de la géographie physique, politique et économique.

Mon collègue et ami, M. Ch. Périgot, professeur d'histoire et de géographie au lycée Saint-Louis, m'avait secondé dans mon premier travail en dressant une partie des cartes qui figuraient dans les trois atlas. Depuis ce temps, toutes les cartes physiques, moins une[1], ont dû être successivement remplacées par des dessins et des gravures exprimant mieux le figuré du terrain; la plupart des cartes politiques ont été refaites aussi en vue de maintenir, autant que possible, l'atlas

1. Carte de l'**Europe centrale**. *Le sol et les eaux*.

au courant des changements qu'amènent les révolutions, les guerres et le progrès de la population ; les cartes économiques ont été toutes corrigées; de nouvelles petites cartes physiques, historiques, économiques ont été ajoutées et ont porté de 73 à 144 le nombre des planches du *Petit Atlas général*. Toutefois nous avons maintenu, en y introduisant les corrections nécessaires, trois cartes économiques des îles Britanniques dressées par M. Périgot, afin de conserver sur le titre de l'Atlas son nom, en souvenir de l'utile concours qu'il nous a prêté [1].

Les cartes du *Petit Atlas général* contiennent tous les noms propres cités dans le *Précis* et, en outre, d'autres noms de géographie physique, politique ou économique qui n'y sont pas cités. Quoique tous ces noms ne nous paraissent pas entrer nécessairement dans le cadre d'un enseignement secondaire, il est cependant utile de pouvoir les trouver, à titre de renseignement complémentaire; ils ont été placés sur les cartes dans la mesure compatible avec la clarté de l'ensemble.

On étudie la géographie dans les livres et on regarde la position des lieux sur les cartes. Les premiers sont un texte qui s'impose en quelque sorte à des élèves; les secondes sont un document qu'on consulte. C'est pourquoi, lorsqu'en 1886, voulant répondre à de nouveaux programmes et rendre en même temps plus simple l'application de notre méthode, nous avons refait entièrement les livres destinés à l'enseignement secondaire, nous avons, d'une part, abrégé le texte de ces livres, nous montrant sobre de noms propres afin de ne demander à la mémoire que l'effort nécessaire (encore ne regardons-nous pas, à beaucoup près, comme nécessaire qu'on apprenne par cœur tous les noms imprimés dans les volumes) et nous avons, d'autre part, enrichi de cartes nouvelles les Petits Atlas, parce que, sous cette dernière forme, il est possible de mettre, avec profit et sans inconvénient, sous les yeux des élèves des détails et des noms qui complètent leurs connaissances sans surcharger l'enseignement. C'est ce qui explique pourquoi les volumes sont devenus moins gros et les cartes des atlas sont plus nombreuses.

Le *Petit Atlas général* est divisé en trois parties : TERRE, EUROPE et FRANCE.

1. Ce sont les cartes nos 68, 69 et 70. Elles portent comme noms d'auteurs : *par Ch. Périgot et E. Levasseur ;* c'est ainsi qu'étaient désignées les cartes dressées par M. Périgot. Les notres portaient : *par E. Levasseur Ch. Périgot ou par E. Levasseur.*

I

Terre. — La première partie est divisée en 7 sections consacrées à la *Géographie générale*, à l'*Afrique*, à l'*Asie*, à l'*Océanie*, à l'*Amérique du nord*, à l'*Amérique du sud* et à la *géographie économique comparée*. Elle se compose de 54 planches.

Les 11 premières traitent de la cosmographie, des océans, des parties du monde en général, de la météorologie, des races humaines et des grandes découvertes.

Pour chaque partie du monde, il y a 3 cartes générales, une physique, une politique et une économique et, en outre, des tracés orographiques et hydrographiques pour les principales régions physiques du globe et des cartes de détail, les unes politiques, les autres économiques, pour les contrées les plus importantes.

Les 4 dernières cartes présentent un résumé des productions et des voies de communication de la Terre.

II

Europe. — La seconde partie est divisée en 4 sections consacrées à la *géographie physique de l'Europe en général et de l'Europe centrale en particulier*, à la *géographie historique et politique de l'Europe en général*, aux *États d'Europe* (*géographie physique, politique et économique*) et aux *forces productives de l'Europe*. Elle se compose de 45 planches, disposées à peu près de la même manière que celles de la Terre.

En premier lieu, 9 cartes relatives à la géographie physique et à la météorologie et 2 cartes relatives à l'histoire et à la politique générale de l'Europe.

En second lieu, 29 planches relatives à la géographie physique et politique et à la géographie économique de chacun des États d'Europe.

En troisième lieu, 5 cartes faisant connaître les races et la densité de la population en Europe et présentant un résumé général des productions, des voies de communication et du commerce.

III

France. — La troisième partie est consacrée à la France et à ses possessions d'outre-mer. Elle est divisée, d'après un classement analogue à celui des deux premières parties, en 5 sections : *géographie physique, géographie historique et politique, administration et population, géographie économique, Algérie et colonies*. Elle se compose de 45 planches.

13 planches pour l'étude du sol et des eaux et pour la météorologie ;

4 planches contenant 11 cartes pour l'histoire du territoire français ;

5 planches pour la géographie politique, 1 planche contenant 4 cartes pour l'administration, 2 planches contenant 5 cartes et 10 plans pour la population ;

14 planches contenant 26 cartes de France et plusieurs cartons pour la géographie économique : agriculture, mines, industrie, voies de communication et commerce ;

1 planche pour l'ensemble des possessions d'outre-mer de la France, 3 cartes pour l'Algérie et la Tunisie, 2 planches contenant 20 cartes pour les colonies.

IV

Cartes physiques. — La connaissance du sol est le fond essentiel de l'étude de la géographie. Le *Petit Atlas général* renferme 52 planches contenant 58 cartes et 32 cartons qui appartiennent spécialement à la géographie physique. Il y a, en outre, 25 planches (56 cartes et 20 cartons) qui, pour les États d'Europe et les principales régions des parties du monde, sont à la fois physiques et politiques et qui sont comptées plus loin parmi les cartes politiques.

La première carte de l'Atlas est une planche de cosmographie destinée à faire comprendre la relation de la Terre avec l'ensemble du système solaire.

Les trois aspects principaux sous lesquels la géographie physique est présentée sont la mer avec ses côtes, le relief du sol, les eaux intérieures.

Une carte est consacrée à l'Océan (n° 3), une carte aux mers et bassins d'Europe (n° 55); les détails relatifs aux côtes se trouvent sur les cartes physiques, particulièrement sur les tracés orographiques et hydrographiques et sur les cartes physiques et politiques des grandes régions de la Terre et de chacun des États d'Europe.

Le relief du sol se trouve sur les cartes physiques et sur les cartes physiques et politiques. Pour comprendre ce relief, il est utile d'avoir quelque notion de la disposition des terrains géologiques : la carte géologique de l'Europe et la carte géologique de la France ont été dressées à cet effet. Pour l'étude des mouvements du terrain et des hauteurs relatives des contrées, la représentation des mon-

tagnes par les hachures ne suffit pas; les teintes hypsométriques sont nécessaires.

Dans chacune des trois parties de l'Atlas, une carte physique générale (nos 4, 57 et 101) porte ces teintes disposées de la manière suivante : les contrées au-dessous de 500 mètres d'altitude, considérées comme des terrains peu élevés, sont teintées en jaune (au-dessous de 200 mètres) et en vert (de 200 à 500 mètres); les contrées au-dessus de 500 mètres, considérées comme des parties hautes du sol, sont teintées en bleu (jusqu'à 1 000 mètres), en rose (de 1 000 à 2 000 mètres) et en rouge (au-dessus de 2 000 mètres).

Sont aussi teintées hypsométriquement la carte physique de chacune des parties du monde, la carte de l'Europe centrale, la carte physique d'Angleterre et les tracés orographiques et hydrographiques.

Sur la carte de l'Europe centrale (n° 61), les parties hautes commencent à la courbe de 625 mètres et sont teintées en bistre d'autant plus foncé que l'altitude est plus grande; les parties basses (au-dessous de 625 mètres), sont en vert, en rose et en blanc.

Les 22 autres cartes physiques sont coloriées en jaune et en vert au-dessous de 500 mètres et en bistre au-dessus de 500 mètres.

Au-dessous de 500 mètres, les terrains sont considérés comme étant relativement bas; la teinte jaune, c'est-à-dire la plus claire, indique les terrains au-dessous de 200 mètres et la teinte verte ou la plus foncée les terrains de 200 à 500 mètres.

Le coloris des cartes hypsométriques varie suivant le but que l'auteur se propose d'atteindre. Certains cartographes n'admettent qu'une couleur graduée par une série de teintes d'autant plus ou d'autant moins foncées que l'altitude est plus grande. D'autres emploient des couleurs diverses. Nous croyons utile, pour rendre plus distincte la notion élémentaire de parties hautes et de parties basses et pour aider la mémoire à retenir cette distinction, d'adopter soit deux séries de couleurs, soit deux couleurs avec des nuances graduées. Nous avons donc figuré en général par le bistre les parties hautes.

Pour les cartes murales, voulant que les massifs les plus élevés fussent ceux qui frappassent le plus le regard, nous avons, conformément au système du général Hauslab, réservé à ces massifs la teinte la plus foncée. C'est ce que nous avons fait aussi pour les cartes générales des parties du monde (nos 12, 16, 26, 30 et 42), et pour la

carte physique de l'Angleterre (n° 66). Sur ces cartes, le bistre le plus clair indique les terrains de 500 à 1 000 mètres, le bistre moyen les terrains de 1 000 à 2 000 mètres, et le bistre le plus foncé les terrains au-dessus de 2 000 mètres.

Sur les tracés oro-hydrographiques, nous avons voulu, avant tout, rendre facile la lecture des noms qui, sur les tracés orographiques, sont accumulés surtout vers les sommets; c'est pourquoi nous avons adopté la graduation contraire et appliqué le bistre le plus foncé aux terrains de 500 à 1 000 mètres, la teinte moyenne aux terrains de 1 000 à 2 000 mètres, la moins foncée aux terrains au-dessus de 2 000 mètres.

Le procédé de la représentation des crêtes par une simple ligne noire, combinée avec l'hypsométrie, qui a l'inconvénient de rendre l'altitude moins sensible au premier coup d'œil que le procédé des hachures, a, d'autre part, l'avantage de faire voir avec clarté non seulement les zones d'altitude, mais les crêtes et permet de placer sans confusion sur des planches de petit format beaucoup de détails qu'on ne trouve pas toujours sur de plus grands atlas

Les tracés teintés d'après ce dernier procédé sont au nombre de 17 : 5 pour la Terre (Massif central de l'Asie, Cordillère du nord et Cordillère du sud, bassins du Mississipi et de l'Amazone); 3 pour l'Europe (Alpes centrales, Alpes orientales et Karpates); 8 pour la France (4 tracés orographiques et 4 tracés des bassins), 1 pour l'Algérie.

L'étude sommaire du climat fait partie de la géographie physique. 9 planches sont consacrées à cette étude, dont 3 pour la Terre (n°s 6, 7 et 8), 3 pour l'Europe (n°s 62, 63 et 71) et 2 pour la France (n°s 111 et 112).

Une carte (n° 9) est destinée à donner une idée générale de la distribution des trois règnes de la nature sur la Terre.

V

Cartes historiques et politiques. — Il ne faut pas chercher dans le *Petit Atlas général* une série complète de cartes historiques : cette matière ne peut être traitée convenablement que dans un Atlas spécial. Cependant il importe de donner dans l'enseignement géographique quelque idée des révolutions qui expliquent la situation actuelle des États du monde ; c'est dans ce but que la première partie de l'Atlas contient une carte des principaux voyages de découvertes

(n° 11), la seconde partie 2 planches, une de l'Europe historique en 4 cartes (n° 64) et une de l'Allemagne historique en 4 cartes (n° 73), et que la troisième partie contient 5 planches, avec 16 cartes en tout (n°s 113, 114, 115, 116, 139), relatives à la géographie historique et à la géographie administrative de la France avant 1789 et à l'histoire des colonies. Il y a en tout 22 cartes et 3 cartons (sur 8 planches) consacrés à la géographie historique.

A la géographie politique, c'est-à-dire à la représentation des États actuels du globe avec leurs circonscriptions administratives, sont consacrées 37 planches. Il y a une carte générale pour la Terre (n° 5) et pour chaque partie du monde (n°s 13, 18, 27, 33, 45), une carte pour les plus importantes régions de l'Afrique, de l'Asie, de l'Océanie et de l'Amérique (n°s 15, 20, 22, 24, 29, 35, 36, 41, 47, 49,) une carte générale d'Europe, une carte pour chaque État d'Europe (n°s 67, 72, 74, 79, 80, 83, 85, 88, 90, 93), 5 cartes pour la France (n°s 117, 118, 119, 120 et 121), 3 cartes pour l'Algérie (n°s 139, 141 et 142) et 2 planches (n°s 143 et 144) contenant 20 cartes pour les colonies françaises. Pour la France et l'Algérie, plusieurs de ces cartes (n°s 118, 119, 120, 121, 141 et 142) étant à l'échelle du 3 500 000e, comportent les mêmes détails que la carte d'un atlas de grand format.

1 planche (n° 122) contenant 4 cartes est consacrée à l'administration de la France.

La géographie politique et administrative occupe en tout 38 planches contenant 72 cartes et 143 cartons.

VI

Cartes économiques. — La géographie économique comprend l'étude du sol et de la production agricoles, celle des carrières et des mines, de l'industrie manufacturière, des voies de communication et du commerce. Elle comprend en tout (avec les cartes de la population) 57 planches contenant 97 cartes et 42 cartons.

Dans la première partie du *Petit Atlas général* il y a 1 carte économique générale pour chaque partie du monde (n°s 14, 19, 28, 34 et 46) et, en outre, des cartes économiques spéciales (n°s 21, 23, 25, 37, 38, 39, 41, 48 et 50) pour les principales régions correspondant aux cartes physiques et politiques de ces mêmes régions ; les États-Unis sont, à cause de leur importance, représentés par 3 planches contenant 6 cartes économiques. Cette partie se termine par 3 cartes

de la Terre (nos 51, 52 et 53) qui présentent le résumé des productions, des voies de communication et du commerce du globe.

Dans la seconde partie, il y a une carte économique pour chaque État d'Europe; quand l'importance de l'État le motive, il y a plusieurs cartes représentant, d'après la méthode analytique, l'une l'agriculture, une autre l'industrie ou le commerce. Cette partie se termine, comme la précédente, par 3 cartes (97, 98 et 99) qui donnent le résumé des forces productives de l'Europe.

La troisième partie, composée aussi d'après la méthode analytique, renferme 7 planches (nos 125, 126, 127, 128, 129, 130 et 131) contenant 16 cartes pour l'agriculture, 2 planches (nos 132 et 133) pour les mines, 3 planches (nos 134, 135 et 136) avec 5 cartes pour l'industrie manufacturière et 2 planches (nos 137 et 138) avec 3 cartes pour les voies de communication. Ces planches contiennent, en outre, plusieurs cartons.

Cartes de la population. — 6 planches sont consacrées à l'étude de la population : 2 pour les races de la Terre (no 10) et de l'Europe (no 96), 4 pour la densité des populations de la Terre (no 54), de l'Europe (no 95) et de la France (nos 123 et 124), ainsi que pour la répartition des naissances et des décès.

Les villes. — Dans les trois parties se trouvent, autant que possible, les plans des capitales d'États et des villes de plus de 100 000 habitants. Ces plans sommaires, qui sont au nombre de 127, sont destinés à donner une idée générale de la forme et de l'étendue de la ville et à graver dans la mémoire le souvenir des cités les plus importantes. Comme ils sont tous dressés à la même échelle, le 200 000e, c'est-à-dire 1 millimètre pour 200 mètres, il est facile d'apprécier d'un coup d'œil leur grandeur relative.

Un certain nombre de cartes concernant la géographie économique et les cartes concernant la population sont teintées de manière à représenter, par circonscriptions administratives, l'intensité de certaines productions. Les teintes rouges (nuancées du rose au brun) indiquent les circonscriptions qui sont au-dessus de la moyenne générale du pays; les teintes jaunes indiquent celles qui sont au-dessous; les unes et les autres sont d'autant plus foncées que la production est plus intense; un signe particulier (*), gravé en noir, sert à grouper dans une même catégorie celles qui, dans le rouge ou dans le jaune, sont voisines de la moyenne. Des rectangles proportionnels à l'importance des faits représentés sont employés, ainsi

que diverses autres figures, pour donner d'une manière sensible des renseignements statistiques.

La position d'une mine peut être fixée sur une carte aussi exactement que celle d'une ville ; il en est de même pour une industrie lorsqu'elle est exercée dans une localité déterminée. Afin de ne pas surcharger les cartes, les mines et les industries ne sont désignées que par une lettre ou par un signe. Une liste, placée à la suite de la table des matières, fait connaître le sens de ces abréviations.

La plupart des produits de l'agriculture sont au contraire gravés en toutes lettres ; mais leur position ne peut pas être déterminée avec la même précision. Ainsi, par exemple, en France, il n'est pour ainsi dire pas de commune qui ne cultive le froment ; cependant le mot de froment ne saurait être mis partout ; il ne l'est que dans les régions où la production de cette céréale a une grande importance. C'est le procédé que nous avons suivi pour toutes les cartes agricoles. Dans les régions où la production a non seulement une grande importance, mais la plus grande importance, les noms des végétaux ou des animaux sont gravés en caractères plus forts que les autres.

Ces cartes, figures ou signes, en mettant en relief certains résultats généraux de la statistique et en les rendant perceptibles d'un coup d'œil, sans effort, sont destinés à faciliter l'intelligence des faits et des rapports économiques qui sont nécessaires pour comprendre la véritable situation d'un pays. Il est, par conséquent, désirable de faire pénétrer ces notions jusque dans l'enseignement. Mais elles risqueraient de rebuter l'esprit et elles imposeraient à la mémoire une fatigue superflue, si elles étaient présentées sous forme de nombres dans des tableaux de statistique ; elles sont, au contraire, facilement accessibles sur une carte où elles complètent ce qu'un livre classique ne saurait exprimer.

VII

Les échelles. — Il est impossible de représenter uniformément tous les pays à la même échelle sur des planches d'un même format. Il faut proportionner les dimensions à l'importance des contrées. Mais, pour donner une idée juste de la grandeur relative des pays et pour fixer dans la mémoire l'image de cette relation — ce qui est désirable dans l'enseignement, — il faut avoir le plus petit nombre possible d'échelles et choisir des échelles qui soient facilement comparables les unes avec les autres.

Nous avons déjà dit que tous les plans des villes de l'Atlas étaient au 200 000e, soit 1 millimètre pour 200 mètres.

Les quatre principales échelles de la première partie sont : le 200 000 000e, soit 1 millimètre par 200 kilomètres (l'échelle du 200000000e est celle de l'équateur seulement, l'échelle des planisphères Mercator grandissant à mesure qu'on s'avance de l'équateur vers le pôle)[1]; le 60 000 000e, soit 1 mill. par 60 kil. pour les cartes des parties du monde; le 18 000 000e, soit 1 mill. par 18 kil. pour les cartes particulières de régions; le 15 000000e, soit 1 mill. par 15 kil. pour les tracés oro-hydrographiques.

Les trois principales échelles de la seconde partie sont le 30 000 000e, soit 1 mill. par 30 kil., pour les cartes d'Europe, c'est-à-dire une échelle double de celle des autres parties du monde; le 7 000000e, soit 1 mill. par 7 kil., pour les cartes des États; le 2 000000e, soit 1 mill. par 2 kil., pour les tracés des Alpes (nos 58 et 59).

Les trois principales échelles de la troisième partie sont : le 7 000000e pour les cartes de France et pour une des cartes de l'Algérie (comme pour celles des États d'Europe); le 3 500000e, soit 1 mill. par 3 kil. 1/2, c'est-à-dire une échelle double de la précédente, pour les 4 cartes des bassins physiques (nos 107, 108, 109 et 110), pour les 4 cartes des départements par bassins (nos 118, 119, 120 et 121) et pour les planches de l'Algérie et de la Tunisie (nos 140, 141 et 142); le 2 000 000e pour les 4 tracés orographiques (nos 102, 103, 104 et 105), comme pour les deux tracés des Alpes de la seconde partie. Pour les colonies, l'échelle principale est le 6 000000e, soit 1 mill. par 6 kil., c'est-à-dire une échelle triple de celle des cartes des régions dans la première partie; les autres échelles, 12 000000e, 24 000 000e, 3 000000e, etc., sont des multiples ou des sous-multiples du 6 000000e.

1. L'écart entre deux méridiens ou degrés de longitude diminue de l'équateur où il est de 111 kil. 3, jusqu'au pôle où il est 0. Voici l'échelle de ces variations :

Par	0	degré de latitude	111 kil. 3
	15		107 5
	30		96 5
	41		84 1
	45		78 8
	75		55 8
	80		19 4
	90		0

Donc, sur un planisphère Mercator où l'écart entre les degrés de longitude reste partout le même, l'échelle varie en augmentant de l'équateur au pôle et peut, pour chaque latitude, être obtenue par le calcul. Exemple : l'échelle par 80° de latitude est le 35 000 000e; car 111. 3 : 19. 4 : : 200 000 000 : x ; x = 35 000 000.

VIII

Le *Petit Atlas général* comprend la collection complète des cartes qui servent à composer les *Petits Atlas* destinés à l'enseignement classique, à l'enseignement secondaire spécial et à l'enseignement secondaire des jeunes filles, et qui sont adaptés aux programmes officiels du Cours de géographie dans chacune de ces classes[1].

Mai 1887.

LISTE DES PETITS ATLAS

COMPOSÉS AVEC LES CARTES DU PETIT ATLAS GÉNÉRAL

TERRE

ATLAS NOS 1 ET 1 *bis*

Petits Atlas de la Terre (moins l'Europe), géographie et statistique.

Composés pour l'intelligence du Précis de géographie de la Terre et pour le cours de seconde.

53 planches. 6 50

ATLAS N° 2

Petit Atlas de la géographie générale de la Terre.

Composé pour le cours de première année de l'enseignement secondaire spécial.

34 planches. 4 50

ATLAS N° 3

Petit Atlas de la géographie politique et économique de la Terre.

Composé pour le cours de sixième année de l'enseignement secondaire spécial.

43 planches. 5 75

ATLAS N° 4

Petit Atlas de la géographie générale de la Terre.

Composé pour le cours de première année de l'enseignement secondaire des jeunes filles.

36 planches. 5 50

EUROPE

ATLAS NOS 1 ET 1 *bis*

Petits Atlas de l'Europe (moins la France), géographie et statistique.

Composés pour l'intelligence du Précis de géographie de l'Europe et pour le cours de troisième.

45 planches. 5 75

ATLAS N° 2

Petit Atlas de la géographie générale de l'Europe.

Composé pour le cours de deuxième année de l'enseignement secondaire spécial.

21 planches. 3 50

ATLAS N° 3

Petit Atlas de la géographie politique et économique de l'Europe.

Composé pour le cours de cinquième année de l'enseignement secondaire spécial.

38 planches. 5 »

ATLAS N° 4

Petit Atlas de la géographie générale de l'Europe.

Composé pour le cours de deuxième année de l'enseignement secondaire des jeunes filles.

20 planches. 3 25

FRANCE

ATLAS NOS 1 ET 1 *bis*

Petits Atlas de la France (avec l'Algérie et les colonies), géographie et statistique.

Composés pour l'intelligence du Précis de géographie de la France et du cours de rhétorique.

45 planches. 5 75

ATLAS N° 2

Petit Atlas de la géographie générale de la France.

Composé pour le cours de troisième année de l'enseignement secondaire spécial.

27 planches. 4 »

ATLAS N° 3

Petit Atlas de la géographie politique et économique de la France.

Composé pour le cours de quatrième année de l'enseignement secondaire spécial.

32 planches. 4 50

ATLAS N° 4

Petit Atlas de la géographie générale de la France.

Composé pour le cours de troisième année de l'enseignement secondaire des jeunes filles.

30 planches. 4 50

ATLAS N° 5

Petit Atlas de géographie économique et des forces productives du monde.

Composé pour le cours de cinquième année de l'enseignement secondaire des jeunes filles.

70 planches. 10 »

ATLAS N° 6

Petit Atlas général : Terre, Europe, France.

144 planches, relié toile 16 fr. ; demi-chagrin. 18 »

E. LEVASSEUR.

TABLE DES CARTES

du Petit Atlas général

(144 planches contenant 233 cartes et 228 cartons)

PREMIÈRE PARTIE. — TERRE

I. Géographie générale.

1. **Cosmographie.** — Planche composée de 7 cartons : 1° *Etoiles circumpolaires ;* 2° *Grandeur relative des planètes ;* 3° *Distance des planètes au soleil ;* 4° *Terre, arc, pôles,* etc. ; 5° *Saisons ;* 6° *Heures ;* 7° *Phases de la lune.*
2. Carte de la **Terre** *en deux hémisphères.*
3. **Terre.** *Carte des océans,* projection de Mercator (échelle : 200 000 000e à l'équateur).
4. **Terre.** *Carte des continents* avec l'hypsométrie (même échelle).
5. **Terre.** *Carte des cinq parties du monde* (même échelle).
6. **Terre.** *Carte de la température moyenne de l'année* avec 2 petites cartes pour la température en *Janvier* et en *Juillet* (même échelle pour la carte principale).
7. **Terre.** *Carte des vents* (même échelle).
8. **Terre.** *Cartes des pluies* (même échelle).
9. **Terre.** *Carte des trois règnes de la nature* (même échelle), avec 3 cartons pour le *règne animal.*
10. **Terre.** *Carte des races humaines* (même échelle).
11. **Principaux voyages de découvertes.** (planisphère Mercator, même échelle), avec 2 cartons : 1° *géographie de Ptolémée ;* 2° *globe de Martin Behain* (1492).

II. Afrique.

12. **Afrique.** *Carte physique* (échelle : 60 000 000e), avec 2 coupes.
13. **Afrique.** *Carte politique* (échelle : 60 000 000e), avec 1 plan du *Caire* au 200 000e.
14. **Afrique.** *Carte économique* (échelle : 60 000 000e), avec 2 plans d'*Alexandrie* et du *Cap* au 200 000e et 3 cartons : *Egypte, canal de Suez, environs du Cap.*
15. **Principales régions de l'Afrique.** *Carte physique et politique* (échelle : 18 000 000e). 1° *Etats barbaresques ;* 2° *Egypte ;* 3° *Açores ;* 4° *Canaries ;* 5° *Sénégambie* et *Sierra Leone ;* 6° *Madère ;* 7° *Mascareignes ;* 8° *le Cap* et *Natal.*

III. Asie.

16. **Asie.** *Carte physique* (échelle : 60 000 000e), avec 2 coupes.
17. **Tracé oro-hydrographique du Grand massif central de l'Asie,**

avec 1 petite carte pour le *Caucase* (échelle : 15 000 000e).

18. **Asie.** *Carte politique* (échelle : 60 000 000e).

19. **Asie.** *Carte économique* (échelle : 60 000 000e), avec 6 plans de *Saïgon*, de *Bang-kok*, de *Hué*, de *Singapore*, de *Pé-king* et de *Tokio* (Yeddo) au 200 000e.

20. **Asie occidentale.** *Carte physique et politique* (échelle : 18 000 000e), avec 2 plans de *Smyrne* et de *Damas* au 200 000e 1 carton pour *la baie de Smyrne* au 3 500 000e.

21. **Asie occidentale.** *Carte économique* (échelle : 18 000 000e), avec 2 plans de *Smyrne* et de *Damas* au 200 000e, et 2 cartons pour la *baie de Smyrne* au 3 500 000e, et le *Bab-el-Mandeb* et *Aden* au 18 000 000e.

22. **Chine et Japon.** *Carte physique et politique* (échelle : 18 000 000e), avec 2 plans de *Pé-king* et de *To-kio* au 200 000e et 3 cartons pour l'île de *Haï-nan*, la *rivière de Chang-haï* et la *rade de Hong-kong* au 3 000 000e.

23. **Chine et Japon.** *Carte économique* (échelle : 18 000 000e), avec 5 plans de *Fou-tchéou*, de *Chang-haï*, de *Ning-po*, de *Canton* et de *Han-kéou* au 200 000e.

24. **Inde.** *Carte physique et politique* (échelle : 18 000 000e), avec 2 plans de *Bombay* et de *Calcutta* au 200 000e.

25. **Inde.** *Carte économique* (échelle 18 000 000e), avec 7 plans de *Delhi*, de *Lucknow*, de *Calcutta*, de *Bénarès*, de *Bombay*, de *Pondichéry* et de *Madras* et avec 1 carton pour l'*Hougly*.

IV. Océanie.

26. **Océanie.** *Carte physique* (échelle : 60 000 000e), avec 2 coupes.

27. **Océanie.** *Carte politique* (échelle: 60 000 000e.

28. **Océanie.** *Carte économique* (échelle 60 000 000e).

29. **Principales régions de l'Océanie.** *Carte physique et politique :* 1° *Australie orientale et méridionale avec la Tasmanie ;* 2° *îles de la Sonde ;* 3° *Nouvelle-Zélande ;* 4° *îles Hawaii ;* 5° *îles Philippines.* Échelle : 18 000 000e) avec 2 plans de *Sydney* et de *Melbourne* au 200 000e.

V. Amérique du nord.

30. **Amérique du nord.** *Carte physique* (échelle : 60 000 000e), avec 2 coupes.

31. **Tracé orographique de la Cordillère du nord** (échelle : 15 000 000e).

32. **Tracé hydrographique du bassin du Mississipi** (échelle : 15 000 000e).

33. **Amérique du nord.** *Carte politique* (échelle : 60 000 000e).

34. **Amérique du nord.** *Carte économique* (échelle : 60 000 000e).

35. **États-Unis.** (*Etats de l'est et Canada*), *Carte physique et politique* (échelle : 18 000 000e).

36. **États-Unis.** (*Etats de l'ouest*). *Carte physique et politique* (échelle: 18 000 000e), avec 1 plan de *San Francisco* et 1 carton pour la *baie de San Francisco*.

37. **États-Unis et Canada.** (*Est et centre*). *Carte économique:* agriculture (échelle : 18 000 000e), avec 6 plans de *Chicago*, de *St-Louis*, de *Pittsbourg*, de *Cincinnati*, de *Québec* et de la *Nouvelle-Orléans* et 1 carton pour l'*entrée du port de Boston*.

38. **États-Unis et Canada** (*Est et centre*). *Carte économique :* industrie et commerce (échelle : 18 000 000e), avec 6 plans de *Baltimore*, de *Boston*, de *Philadelphie*, de *Montréal* et de *New York* et *Brooklyn*, et 2 cartons pour

l'*entrée du port de New York* et pour les industries des *environs de New-York*.

39. **États-Unis.** *Cartes économiques* (échelle : 40 000 000e) 1° *froment;* 2° *maïs ;* 3° *bœufs ;* 4° *porcs.*

40. **Amérique centrale.** *Carte physique et politique : Antilles, Colombie et Vénézuela* (échelle : 18 000 000e), avec 5 plans de la *Vera Cruz*, de *Caracas*, de *Bogota*, de la *Havane*, de *Mexico* et 1 carton pour le *canal de Panama.*

41. **Amérique centrale.** *Carte économique ; Antilles, Colombie et Vénézuela* (échelle : 18 000 000e), avec 3 plans de *la Havane*, de *la Vera Cruz*, de *Panama* et 1 carton pour l'*isthme de Panama.*

VI Amérique du sud.

42. **Amérique du sud.** *Carte physique* avec 2 coupes (échelle : 60 000 000e).

43. **Tracé orographique de la Cordillère du sud** (éch. 15 000 000e).

44. **Tracé hydrographique du bassin de l'Amazone** (échelle : 15 000 000e).

45. **Amérique du sud.** *Carte politique* (échelle : 60 000 000e).

46. **Amérique du sud.** *Carte économique* (échelle : 60 000 000e).

47. **États de la côte du Pacifique.** *Carte physique et politique* (échelle : 18 000 000e), avec 4 plans de *Valparaiso*, de *Santiago*, de *Lima* et de *Quito.*

48. **Etats de la côte du Pacifique.** *Carte économique* (échelle : 18 000 000e).

49. **Brésil.** *Carte physique et politique* (échelle 18 000 000e), avec 3 plans de *Rio de Janeiro*, de *Montevideo* et de *Buenos Aires* et 1 carton pour la *baie de Rio de Janeiro.*

50. **Brésil.** *Carte économique* (éch. : 18 000 000e), avec 1 plan *de Recife.*

VII. Géographie économique comparée.

51. **Terre.** *Carte des principales productions végétales* (projection de Mercator, échelle : 200 000 000e, à l'équateur).

52. **Terre.** *Carte des principales productions animales*, avec les câbles télégraphiques (même échelle).

53. **Terre.** *Carte des principales productions minérales* (même échelle).

54. **Terre.** *Carte de la densité des populations* (même échelle), avec 1 petite carte pour la répartition de la *population européenne.*

NOTA. — Les principales échelles de la partie de la Terre sont :

1° Le 200 000 000e à l'équateur pour les planisphères, soit un millimètre pour 200 kilomètres (échelle variable qui augmente en allant du pôle à l'équateur ; ainsi sous le 80e parallèle, l'échelle est de 1 millimètre pour 35 kilomètres).

2° Le 60 000 000e pour les cartes des parties du monde, soit 1 millimètre pour 60 kilomètres.

3° Le 18 000 000e pour les cartes d'États et de régions, soit 1 millimètre pour 18 kilomètres.

4° Les tracés orographiques et hydrographiques sont à l'échelle du 15 000 000e, soit 1 millimètre pour 15 kilomètres.

5° Les plans de villes, capitales d'Etats et principales villes de plus de 100 000 habitants, destinés surtout à donner une idée de la forme géné-

rale et de l'importance relative des cités, sont, comme dans les deux autres parties, à l'échelle du 200 000e, soit un millimètre pour 200 mètres.

Rapport des échelles :

1 000 *kilomètres à l'échelle du :*

0m,0066 ——————————————— 15 000 000e.

0m,0055 ——————————————— 18 000 000e.

0m,0016 ——————— 60 000 000e.

100 *kilomètres à l'échelle du :*

0m,0066 —— 15 000 000e

0m,0055 —— 18 000 000e

0m,0016 — 60 000 000e

DEUXIÈME PARTIE. — EUROPE

I. Géographie physique de l'Europe en général et de l'Europe centrale en particulier.

[1] 55. **Europe.** *Carte générale des mers et des bassins* (échelle : 30 000 000e), avec 1 carton pour les cours d'eau de la région du *Saint-Gothard.*

56. **Europe.** *Carte géologique* (éch. : 30 000 000e), avec 3 cartons, pour le *centre de l'Europe*, pour la coupe du *Mont Blanc* et pour celle du *Mont Perdu.*

57. **Europe.** *Carte générale du relief du sol* (éch. : 30 000 000e), avec coupe.

58. **Tracé orographique des Alpes Centrales** (éch. : 2 000 000e).

59. **Tracé orographique des Alpes Orientales.** (éch. : 2 000 000e).

60. **Tracé orographique et hydrographique** (échelle : 7 000 000e) : 1° des *Karpates* 2° des *Apennins* 3° des *Pyrénées* et du *plateau de Castille.*

61. **Europe centrale.** *Le sol et les eaux* (échelle : 7 000 000e), avec 1 coupe.

62. **Europe.** *Carte générale des climats* (échelle : 30 000 000e), avec 1 carton pour la *température dans les Alpes.*

63. **Température et pluie en Europe.** (éch. : 60 000 000e), 1° *température moyenne* en *janvier;* 2° *température moyenne* en *juillet*; 3° *pluie dans la région alpestre;* 4° *pluie moyenne en Europe.*

II. Géographie historique et politique de l'Europe en général.

64. **Europe.** *Cartes historiques* (éch. : 60 000 000e), 1° *Empire romain;* 2° *Europe au temps de Charlemagne;* 3° *Europe en* 1500 ; 4° *Europe en* 1789.

65. **Europe.** *Carte politique* (éch. : 30 000 000e).

III. États d'Europe. Géographie physique, politique et économique.

66. **Iles Britanniques.** *Carte physique* (échelle : 7 000 000e), avec 1 coupe.

67. **Iles Britanniques.** *Carte politique* (échelle : 7 000 000e), avec 1 plan au 200 000e de *Londres*

68. **Iles Britanniques.** *Carte agricole* (éch. : 7 000 000e), avec 6 plans au 200 000e de *Glasgow*, de *New-*

1. Dans le *Précis de Géographie générale* pour lequel cet atlas est composé, les renvois aux cartes de l'Europe sont indiqués à partir du n° 1 qui correspond au n° 55 de cet atlas, et ainsi de suite pour les autres cartes.

castle, de *Hull*, de *Liverpool*, de *Belfast*, de *Bristol*.

69. **Iles Britanniques.** *Carte économique, industrie extractive et chemins de fer* (éch. : 7 000 000e), avec 1 carton pour le district industriel du *Staffordshire* et 5 plans au 200 000e de *Leeds*, de *Sheffield*, de *Manchester*, de *Birmingham*, de *Bradford*.

70. **Iles Britanniques.** *Industries diverses, canaux et commerce* (échelle : 7 000 000e), avec 1 carton pour le district industriel du *Lancashire* et du *West-Riding*.

71. **Iles Britanniques.** *Cartes économiques* (éch. : 14 000 000) : 1° carte de la culture du *froment* et de la moyenne de la *pluie;* 2° carte de la culture de l'*avoine* et de la *température moyenne ;* 3° carte de la production de la *houille;* 4° carte de la production de la *fonte de fer;* 5° carte des *ports* et du mouvement de la *navigation*.

72. **Belgique et Pays-Bas.** *Carte physique et politique* (échelle : 3 000 000e). avec 3 cartes économiques, au 7 000 000e, pour les Pays-Bas : 1° *agriculture; végétaux;* 2° *agriculture et pêche; animaux;* 3° *industrie et commerce;* et 5 cartes économiques, au 7 000 000e, pour la Belgique : 1° *agriculture;* 2° *industries extractives;* 3° *industries préparatoires, alimentaires et autres ;* 4° *industries du tissage et de la toilette;* 5° *commerce,* avec 3 plans au 200 000e, de *Bruxelles*, d'*Amsterdam*, de *la Haye*.

73. **Allemagne.** *Cartes historiques* (éch. : 14 000 000e) : 1° *Allemagne en* 1376; 2° *Allemagne en* 1789; 3° *Allemagne en* 1812; 4° *Allemagne en* 1817, avec 1 carton pour 1867.

74. **Empire allemand.** *Carte physique et politique* (échelle : 7 000 000e), av. 3 plans au 200 000e, de *Berlin*, de *Dresde*, de *Munich*.

75. **Empire allemand.** *Carte générale de l'agriculture* (échelle : 7 000 000e), avec 1 carte au 14 000 000e, pour la superficie des *terres arables et jardins;* 1 carton pour les *vignobles du Rhin*, et 2 plans au 200 000e de *Kœnigsberg* et de *Breslau*.

76. **Empire allemand.** *Cartes agricoles* (éch. : 14 000 000e) : 1° *froment ;* 2° *forêts ;* 3° *bœufs ;* 4° *moutons*.

77. **Empire allemand.** *Mines, industries métallurgiques, chemins de fer et commerce* (éch. : 7 000 000e), avec 4 cartons pour le *Harz* et le *bassin de la Ruhr*, pour l'*entrée du port de Hambourg* et *du port* de *Brême*, et avec 1 plan au 200 000e, de *Hambourg*.

78. **Empire allemand.** *Industries diverses* (échelle : 7 000 000e). avec 2 cartons pour la *Saxe*, la *Silésie occidentale* et pour le *bassin de la Ruhr*, et 2 plans au 200 000e de *Dresde* et de *Cologne*.

79. **Suisse.** *Carte physique et politique* (échelle : 3 000 000e), avec 1 coupe et 3 cartes économiques au 7 000 000e : 1° *agriculture;* 2° *industrie;* 3° *commerce.* 2 plans au 200 000e de *Berne* et de *Genève*.

80. **Autriche-Hongrie.** *Carte physique et politique* (échelle : 7 000 000e) avec 1 coupe et 2 plans au 200 000e de *Vienne* et de *Budapest*.

81. **Autriche-Hongrie.** *Carte agricole* (échelle : 7 000 000e), avec 3 petites cartes : 1° *froment;* 2° *maïs;* 3° *gros bétail*.

82. **Autriche-Hongrie.** *Carte industrielle et commerciale.* (éch. : 7 000 000e) avec 2 cartons pour *région du nord-ouest* et pour *région alpestre,* et 2 plans au 200 000e de *Prague* et de *Trieste*.

83. **Espagne et Portugal.** *Carte physique et politique* (échelle : 7 000 000e), avec 1 coupe et 3 cartons pour *Açores*, *Madère* et les *Canaries* et 2 plans au 200 000e de *Madrid* et de *Lisbonne*.

84. **Espagne et Portugal.** *Carte économique* (éch. : 7 000 000e) avec 3 plans au 200 000e de *Bar-*

celone, de *Valence* et de *Séville*.

85. **Italie**. *Carte physique et politique* (échelle : 7 000 000e), avec 2 coupes et 1 plan au 200 000e de *Rome*.

86. **Italie**. *Carte agricole* (échelle : 7 000 000e), avec 2 cartes au 14 000 000e : 1° *terres arables;* 2° culture du *maïs*, et avec 1 plan au 200 000e de *Naples*.

87. **Italie**. *Carte économique* (*agriculture, industrie, chemins de fer*) (échelle : 7 000 000e), avec 2 cartes au 14 000 000e : 1° culture de la *vigne;* 2° production de la *soie;* et avec 5 plans au 200 000e de *Turin*, de *Milan*, de *Venise*, de *Gênes* et de *Palerme*.

88. **Bas-Danube et péninsule Pélasgique**. (*Roumanie, Serbie, Montenégro, Bulgarie, Turquie* et *Grèce*). *Carte physique et politique* (échelle : 7 000 000e) avec 2 coupes et 2 plans de *Constantinople* et d'*Athènes*, au 200 000e.

89. **Bas-Danube et péninsule Pélasgique** (*Roumanie, Serbie, Turquie, Bulgarie, Monténégro et Grèce*). *Carte économique* (échelle 7 000 000e), avec 1 plan au 200 000e d'*Andrinople* et 1 carton pour le nord de *la Moldavie*.

90. **Russie**. *Carte physique et politique* (échelle : 21 000 000e), avec 2 coupes et 3 plans au 200 000e de *Saint-Pétersbourg* de *Moscou* et de *Varsovie*.

91. **Russie**. *Carte agricole* (échelle : 21 000 000e). avec 2 plans au 200 000e de *Saint-Pétersbourg* et d'*Odessa*.

92. **Russie**. *Industrie, chemins de fer et commerce* (éch. : 21 000 000e).

93. **États scandinaves**. *Carte physique et politique* (échelle : 7 000 000e), avec 2 cartons pour la *Scandinavie septentrionale* et l'*Islande;* et 3 plans au 200 000e de *Stockholm*, de *Copenhague* et de *Christiania*.

94. **États scandinaves**. *Carte économique* (échelle : 7 000 000e), avec 2 cartons pour la *Scandinavie septentrionale* et l'*Islande*.

IV. Forces productives de l'Europe.

95. **Europe**. *Carte des populations de l'Europe* (éch. : 30 000 000e), représentant la densité, la religion et l'instruction, avec 1 carton pour la *population comparée des Etats*.

96. **Europe**. *Carte des races* (éch. : 30 000 000e).

97. **Europe**. *Production agricole* (échelle : 30 000 000e), avec 2 cartons : 1° pour la production comparée des *céréales;* 2° pour l'état comparé du *bétail*.

98. **Europe**. *Production des mines et de l'industrie* (échelle : 30 000 000e), avec 2 cartons : 1° pour l'importance de la production du *charbon de terre* et de la *fonte;* 2° pour l'importance des *industries textiles*.

99. **Europe**. *Carte des voies de communication et du commerce* (échelle 30 000 000e), avec les câbles télégraphiques et avec 1 carton pour la valeur du *commerce* des Etats d'Europe.

NOTA. Les deux principales échelles de cette partie sont le 30 000 000e (1 millimètre représentant 30 kilomètres) et le 7 000 000e (1 millimètre représentant 7 kilomètres).

Les 11 cartes d'Europe sont à l'échelle du 30 000 000e ; les 17 cartes d'Europe des planches 9 et 10 sont à l'échelle du 60 000 000e, c'est-à-dire moitié plus petites en longueur et quatre fois plus petites en surface.

Les cartes des États sont à l'échelle du 7 000 000e, à l'exception de la Russie, qui, à cause de sa grande étendue, est au 21 000 000e, c'est-à-dire au tiers de l'échelle des autres cartes, et des Pays-Bas, de la Belgique et de la Suisse, qui, à cause de leur peu d'étendue, sont au 3 000 000e; mais les cartes économiques des Pays-Bas, de la Belgique et de la Suisse étant au 70 000 000e, permettent de comparer les grandeurs. 9 cartes des Iles Britanniques ou de l'empire allemand (planches nos 16, 17 et 19) sont au 140 000 000e c'est-à-dire à une échelle moitié moindre que le 7 000 000e.

Les tracés orographiques et hydrographiques sont à l'échelle du 7 000 000e et, pour les Alpes, à cause de leur importance, à l'échelle du 2 000 000e.

Les plans de villes (capitales d'Etat ou anciennes capitales, et principales villes ayant plus de 100 000 habitants), destinés surtout à donner une idée de la forme générale et l'importance relative des grandes cités, sont dans cette partie, comme dans les deux autres, au 200 000e (1 millimètre pour 200 mètres).

Mesures itinéraires à l'échelle du 7,000,000e

Echelles au $\frac{1}{7.000,000}$



Rapport des échelles :

100 *kilomètres à l'échelle du :*

1 000 000e.

0m,10 ——————————————————————————————

0m,05 ——————————————— 2 000 000e.

0m,033 ——————————— 3 000 000e.

0m,028 ——————————— 3 500 000e.

0m,016 ——————— 6 000 000e.

8m,014 ——————— 7 000 000e.

0m,008 ——— 12 000 000e.

0m,007 ——— 14 000 000e.

0m,004 — 24 000 000e.

0m,001 - 72 000 000e.

TROISIÈME PARTIE. — FRANCE

I. Géographie physique.

100. **France.** *Carte géologique* (éch.: 7 000 000e), avec 2 cartons pour la coupe idéale de la *disposition des couches.*

101. **France.** *Carte physique, relief du sol* (échelle : 7 000 000e) avec 2 coupes, du nord au sud et de l'est à l'ouest.

102. **Tracé orographique.** *Alpes* (échelle 2 000 000e).

103. **Tracé orographique.** 1° *Vosges, Jura, plateau de Langres, Morvan;* 2° *Corse* (échelle : 2000 000e).

104. **Tracé orographique.** 1° *Massif central ;* 2° *Cévennes* (échelle : 2 000 000e).

105. **Tracé orographique.** 1° *Bretagne et Normandie ;* 2° *Pyrénées* (éch.: 2 000 000e).

106. **France.** *Carte physique : les eaux, les côtes et les frontières,* (échelle : 7 000 000e), avec 1 carton pour la *pente des fleuves.*

107. **Bassin hydrographique.** *Rhône et Méditerranée* (éch. 3 500 000e).

108. **Bassin hydrographique.** *Garonne et golfe de Gascogne* (échelle 3 500 000e).

109. **Bassin hydrographique.** *Loire* et *Bretagne* (éch. : 3 500 000e).

110. **Bassin hydrographique.** *Seine, et mer du Nord* (échelle : 1 500 000e).

111. **France.** *Carte des climats et de la température,* moyenne de l'année (échelle : 7 000 000e), avec 2 petites cartes pour la température *moyenne de l'été* et de l'*hiver* (échelle : 14 000 000e).

112. **France.** *Carte des pluies, moyenne de l'année* (échelle : 7 000 000e), avec 2 petites cartes pour la pluie en *hiver* et au *printemps* (échelle : 14 000 000e).

II. Géographie historique et politique.

113. **France.** *Carte historique : formation territoriale* (échelle : 7 000 000e).

114. **France.** *Cartes historiques :* 1° *Gaule barbare* à l'époque de *César* (éch.: 14 000 000e); 2° *Gaule* divisée en 17 provinces à la fin de l'*empire romain* (échelle : 14 000 000e); 3° *Gaule mérovingienne* et *empire de Charlemagne* jusqu'au traité de Verdun (échelle : 20 000 000e); 4° *Empire français* en 1812 (échelle 20 000 000e).

115. **France.** *Carte de l'administration* en 1789. (échelle : 14 000 000e); 1° *France administrative :* généralités, pays d'états et pays d'imposition ; 2° *France judiciaire ;* 3° *France ecclésiastique ;* 4° *France fiscale ; douanes et gabelles.*

116. **Carte des frontières.** 1° *Frontières du nord ;* 2° *Frontières de l'est de la France : Carte historique* (éch. : 2 000 000e).

117. **France.** *Carte politique : départements et provinces* (éch. : 7 000 000e) avec 5 cartons : 1° *environs de Paris* (échelle: 500 000e); 2° un *département* avec ses arrondissements ; 3° un *arron-*

1. Dans le *Précis de Géographie générale* pour lequel cet atlas est composé, les renvois aux cartes de France sont indiqués à partir du n° 1 qui correspond au n° 100 de cet atlas, et ainsi de suite pour les autres cartes.

dissement avec ses cantons; 4° un *canton* avec ses communes; 5° une *commune* avec son territoire.

118. **Bassin du Rhône.** *Carte politique* (échelle : 3 500 000e).

119. **Bassin de la Garonne.** *Carte politique* (échelle : 3 500 000e).

120. **Bassin de la Loire et de la Bretagne.** *Carte politique* (éch. : 3 500 000e).

121. **Bassin de la Seine et de la mer du Nord.** *Carte politique* (échelle : 3 500 000e).

III. Administration et population.

122. **France.** *Carte administrative* (échelle : 14 000 000e) : 1° *circonscriptions militaires et maritimes;* 2° *circonscriptions judiciaires;* 3° *circonscriptions universitaires ;* 4° *circonscriptions ecclésiastiques.*

123. **France.** *Carte de la population* (échelle : 7 000 000e), avec 11 cartons pour les plans de *Paris*, de *Lyon*, de *Marseille*, de *Lille*, de *Bordeaux*, de *Toulouse*, de *Nantes*, de *Rouen*, de *Saint-Etienne* et du *Havre*, au 200 000e et *département de la Seine.*

124. **France.** *Population :* 1° carte de la *densité* par départements en 1791 ; 2° carte de la densité par départements *en* 1881 ; 3° *naissances* par départements ; 4° *décès* par départements : (échelle : 14 000 000e).

IV. Géographie économique.

125. **France.** *Carte des provinces et des pays agricoles* (échelle : 7 000 000e).

126. **France.** *Régions agricoles*, cultures herbacées en général (échelle : 7 000 000e).

127. **France.** *Carte des produits agricoles :* 1° *froment;* 2° *avoine;* 3° *seigle;* 4° *betterave* (échelle : (14 000 000e).

128. **France.** *Carte de l'économie rurale :* (éch. : 14 000 000e) : 1° *prairies artificielles;* 2° *prairies naturelles;* 3° *forêts;* 4° *valeur de la production agricole.*

129 **France.** *Carte des forêts :* (éch. : 7 000 000e).

130. **France.** *Carte des vignobles, des pays à cidre et à bière* (échelle : 7 000 000e), avec cartons pour la *Côte-d'Or*, la *Champagne* et la *Gironde.*

131. **France.** *Carte des animaux de ferme* (éch. : 14 000 000) : 1° chevaux ; 2° bœufs ; 3° moutons; 4° porcs.

132. **France.** *Carte des carrières, salines, eaux thermales et minérales* (échelle : 7 000 000e), avec 1 carton pour *les carrières du département de la Seine.*

133. **France.** *Carte des mines* (éch. : 7 000 000e), avec 2 cartons pour le *bassin de la Loire* et le *bassin du Nord* et du *Pas-de-Calais.*

134. **France** *Carte des industries préparatoires, mécaniques et chimiques* (échelle 7 000 000e), avec 1 petite carte pour la *production de la fonte* (au 14 000 000e).

135. **France.** *Carte des industries textiles* (échelle : 7 000 000e).

136. **France.** *Carte des industries diverses* (éch. : 7 000 000e) avec 1 petite carte pour la *population industrielle* (au 14 000 000e) et 1 carton pour les *environs de Paris.*

137. **France.** *Carte des canaux et de la navigation* (échelle : 7 000 000e), avec 2 cartons pour les *canaux de la Flandre* et les *canaux de la Méditerranée.*

138. **France.** *Carte des chemins de fer* (échelle 7 000 000e) avec 2 cartons pour les *environs de Paris*, pour les *environs de Lille* et 1 petite carte au 14 000 000e pour les *recettes brutes des chemins de fer par kilom.* (Voir pour le détail des chemins de fer les cartes politiques par bassin, nos 19 20, 21 et 22.

V. Algérie et colonies.

139. **Carte générale des possessions françaises.** 4 cartes : 1° planisphère donnant *l'ensemble des colonies;* 2° planisphère pour servir à *l'histoire des colonies ;* 3° *Algérie* et *Tunisie* (échelle : 7 000 000e).

140. **Esquisse orographique de l'Algérie.** (échelle : 3 500 000e); 1° *partie occidentale;* 2° *partie orientale.*

141. **Carte de l'Algérie** (échelle : 3 500 000e), *partie occidentale.*

142. **Carte de l'Algérie.** (échelle : 3 500 000e), *partie orientale*, avec la *Tunisie.*

143. **Carte des possessions françaises en Asie et en Amérique** : 1° *Inde* (échelle : 24 000 000e), avec 5 plans de *Pondichéry*, de *Mahé*, de *Karikal*, de *Yanaon* et de *Chandernagor ;* 2° *Indo-Chine* (éch : 12 000 000e); 3° *Tonkin* (échelle : 6 000 000e); 4° *Delta du Mé-kong* (échelle : 6 000 000e); 5e *Terre-Neuve* (éch. 24 000 000e); 6° *St-Pierre* et *Miquelon* (éch. : 1 000 000e); 7° *Martinique* (éch. : 1 000 000e); 8° *Guadeloupe* (éch. : 1 000 000e); 9° *Saint-Martin* et *St-Barthélemy* (éch. : 1000000e); 10° *Guyane* et *Antilles* (échelle : 24 000 000e).

144. **Carte des possessions françaises en Afrique et en Océanie** : 1° *Sénégal* et *dépendances* (éch. : 12 000 000e); 2° *Côte de Guinée* (échelle : 12 000 000e); 3° *Congo français* (échelle : 12 000 000e); 4° *Obock* (échelle : 12 000 000e); 5° *Nouvelle-Calédonie* (échelle : 12 000 000e); 6° *Tahiti* (échelle 3 000 000e); 7° *Iles de l'Océanie* (*Tahiti*, *Toubouaï*, *Marquises*, *Touamotou*, *Gambier*) (échelle : 72 000 000e); 8° *Nouka-hiva* (éch. : 3 000 000e); 9° *Madagascar* et les *îles voisines* (échelle : 24 000 000e); 10° La *Réunion* (éch. : 3 000 000e).

NOTA. L'échelle principale de cet Atlas est le 7 000 000e, soit 1 millimètre pour 7 kilomètres. 19 cartes de France et 1 carte d'Algérie sont à cette échelle.

8 cartes de bassins (bassins physiques et bassins politiques), les 2 cartes de l'esquisse orographique de l'Algérie et la carte de l'Algérie en deux planches sont à une échelle double en longueur, et quadruple en surface, celle de 3 500 000e, soit 1 millimètre pour 3 kilomètres et demi.

33 cartes de France sont à une échelle moitié plus petite que le 7 000 000e en longueur et quatre fois plus petite en surface, celle du 14 000 000e, soit 1 millimètre pour 14 kilomètres.

Quelques parties, comme les esquisses orographiques et la carte historique des frontières ont été dressées à une plus grande échelle, celle du 2 000 000e, soit 1 millimètre pour 2 kilomètres.

Les plans sommaires de villes, destinés surtout à donner une idée de la forme générale des villes et de leur importance relative, sont tous, comme dans les parties de l'Europe et de la Terre, à l'échelle de 200 000e, soit 1 millimètre pour 200 mètres.

Les colonies sont en général à l'échelle du 12 000 000e, soit 1 millimètre pour 12 kilomètres; plusieurs cartes sont à une échelle plus petite, soit moitié en longueur (24 000 000e ou 1 millimètre pour 24 kilomètres) ou 16 en longueur (72 000 000e) ou 1 millimètre pour 72 kilomètres); d'autres sont à une échelle plus grande, soit le double en longueur (6 000 000e ou

1 millimètre pour 6 kilomètres); soit le quadruple, (3000000e ou 1 millimètre pour 3 kilomètres); quelques-unes sont au 1 000 000e, soit 1 millimètre pour 1 kilomètre.

Rapport des échelles :

100 *kilomètres à l'échelle du :*

0m,10	1 000 000e.
0m,05	2 000 000e.
0m,033	3 000 000e.
0m,028	3 500 000e.
0m,016	6 000 000e.
0m,014	7 000 000e.
0m,008	12 000 000e.
0m,007	14 000 000e.
0m,004	24 000 000e.
0m,001	72 000 000e.

FIN DE LA TABLE DES CARTES

LISTE DES SIGNES ET ABRÉVIATIONS

1° GÉOGRAPHIE PHYSIQUE

Au-dessus de 2,000 m.
De 2,000 à 1,000 m.
De 1,000 à 500 m.
} Parties hautes.

De 500 à 200 m.
De 200 à 100 m.
Au-dessous de 100 m.
} Parties moyennes et basses.

Ces teintes ne sont appliquées que sur les cartes physiques nos 3, 4, 5, 6, 8, 9, 10 et 11. Sur la carte n° 41, les couleurs jaune et bistre n'ont qu'une teinte. Sur la carte n° 2, le bleu, le bistre et le rouge indiquent les terrains au-dessus de 500 mètres.

2° POLITIQUE, HISTOIRE & ADMINISTRATION

+ + + Limites d'État.
+...+...+ Limites d'Etat subordonné.
Ville de plus de 100,000 h.
Capitale d'Etat.
Chefs-lieux de grande circonscription administrative, ou autres villes.
Archevêché (romain, anglican ou grec.)
Université.
Cour supérieure de justice.
Champ de bataille.

Les archevêchés, les universités, cours de justice et les principaux champs de bataille ne sont indiqués que sur les cartes particulières (cartes physique et politique) de chaque État.

Les signes suivants (séries 3, 4 et 5) ne sont employés que pour les cartes économiques.

3° AGRICULTURE

Produits végétaux.
Produits animaux.
Régions qui produisent le plus de céréales.
Régions qui nourrissent le plus de chevaux.
Régions qui nourrissent le plus de bœufs.
Régions qui nourrissent le plus de moutons.

Les noms des produits végétaux ou animaux les plus importants sont en caractères plus gros. Ces noms, d'ailleurs, qu'ils soient en lettres fines ou grosses, ne peuvent pas se trouver partout où la production a lieu; ils indiquent seulement les régions principales.

4° INDUSTRIE

INDUSTRIES EXTRACTIVES

PRODUITS DES CARRIÈRES

Gr Granit.
Gn Gneiss.
Pv Pierres volcaniqnes (porphyre, basalte, pouzzolane, etc.
Por Porphyre.
Ard Ardoise.
M Marbre.
Arg Argile.
K Kaolin.
PL Pierre lithographique
PT Pierre de taille.
Me Meulière.
Sil Silex.
Gs Grès.
Sa Sable.
Pl Plâtre.
AL Albâtre.
Cr Craie.
Cim Ciment.
Pp Pierres précieuses.
P Pierres diverses.
Ch Chaux.
PhdeCh Phosphate de chaux.

PRODUITS DES MINES

H Houille.
Bassin houiller.
An Anthracite.
Lig Lignite.
Bassin de lignite.
T Tourbe.
Asp Asphalte.
Gra Graphite.
Pét Pétrole.
O Or.
A Argent.
C Cuivre.
P Plomb.
Pla Platine.
Al Aluminium.
E Etain.
Mer Mercure.
Z Zinc.
F Fer.
Mg Manganèse.
Ars Arsenic.
Ant Antimoine.
S Soufre.
Cob Cobalt.
Nic Nickel.
Sel Sel.
Em Eaux minérales.

SUITE DES SIGNES ET ABRÉVIATIONS

INDUSTRIES PRÉPARATOIRES

- **Fo** Haut fourneau.
- **Fo** Forge, usine à fer.
- **Imec** Industries mécaniques, chaudronnerie, machines, etc.
- **Q** Quincaillerie.
- **Co** Coutellerie.
- **Ar** Armes.
- **Ich** Industries chimiques et blanchisseries ou teintureries.
- **Cu** Cuirs ou caoutchouc.

INDUSTRIES FOURNISSANT LES PRODUITS

INDUSTRIES ALIMENTAIRES

- **Mo** Meunerie.
- **Fr** Fromages.
- **Ch** Charcuterie.
- **Su** Sucre.
- **Br** Bière.
- **Alc** Alcool, eau-de-vie et liqueurs.
- **Tab** Tabac.
- **Ial** Autres industries alimentaires.

INDUSTRIES TEXTILES

- **C** Filature ou tissage du coton.
- **Lc** Filature ou tissage du lin ou chanvre.
- **L** Filature ou tissage de la laine.
- **S** Filature ou tissage de la soie.
- **Tis** Filature ou tissage de fibres textiles quelconques.
- **D** Dentelle, broderie, passementerie.
- **Bo** Bonneterie.

DESTINÉS A LA CONSOMMATION PERSONNELLE

INDUSTRIES DIVERSES

- **Co** Cordonnerie.
- **P** Chapellerie (chapeaux de soie, feutres, paille, etc.)
- **Or** Orfèvrerie, bijouterie.
- **V** Industries du vêtement et de la toilette en général (ganterie, parfumerie, etc.)
- **Log** Industrie du logement et de l'ameublement (papiers peints, tentures, ébénisterie, menuiserie, etc.)
- **Ta** Tabletterie et bimbelotterie.
- **Cer** Céramique, poteries, briques, faïences, porcelaines, etc.)
- **Ver** Verrerie, glaces, cristaux.
- **Hor** Horlogerie.
- **Cons** Industries relatives au transport (constructions navales, locomotives, carrosserie, sellerie).
- **Pa** Papeterie.
- **Imp** Imprimerie.
- **Mu** Instruments de musique.

5° COMMERCE

- Chemins de fer.
- Canaux.
- Câbles télégraphiques.
- Lignes de navigation à vapeur.
- Places de commerce (ports, foires, entrepôts).

Paris. — Imp. E. Capiomont et Cie, rue des Poitevins.

COSMOGR

par E. Lev

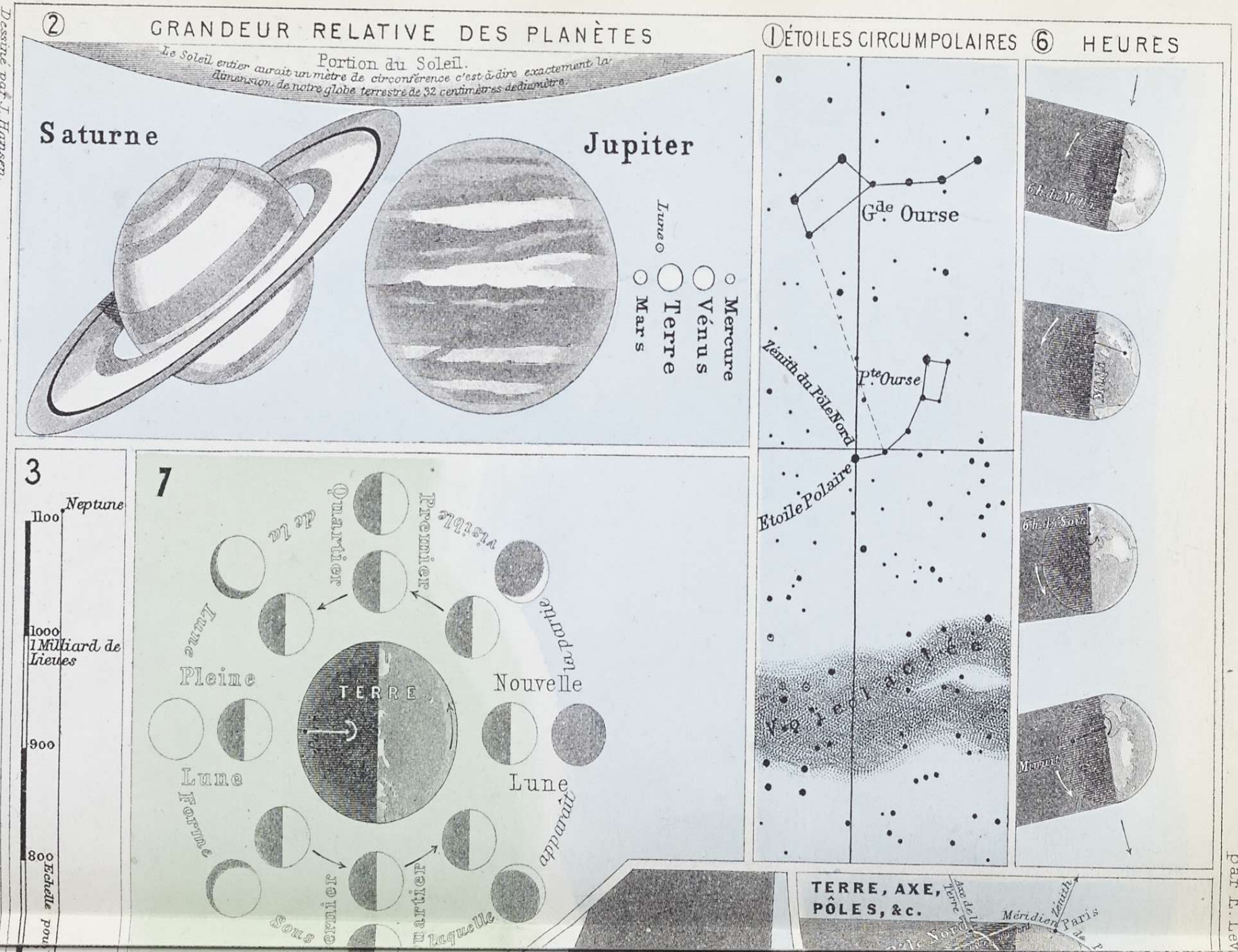

Libraire Ch. DELAGRAVE, 15

TERRE, AXE, PÔLES, &c.
4
Pôle Nord
Pôle Sud
Axe
Méridien de Paris
Zénith
Axe de la Terre
Hémisphère Nord
Hémisphère Sud
Tropique
Pleine Lune
Nouvelle Lune
Eclipse de Soleil
Eclipses de Lune
5
PHASES DE LA LUNE
Quartier
Sous
Décroissant
SAISONS.
P. Signifie Paris.
PRINTEMPS
HIVER
AUTOMNE
E.
F.
B
DISTANCE DES PLANÈTES AU SOLEIL
Uranus
Saturne
Jupiter
Petites planètes
Mars
Terre
Vénus
Mercure
Soleil
700
600
500
400
300
200
100
50
10
helle pour la distance des planètes en millions de lieues de quatre Kilometres

TERRE

EN DEUX HÉMIS

par E. Levas

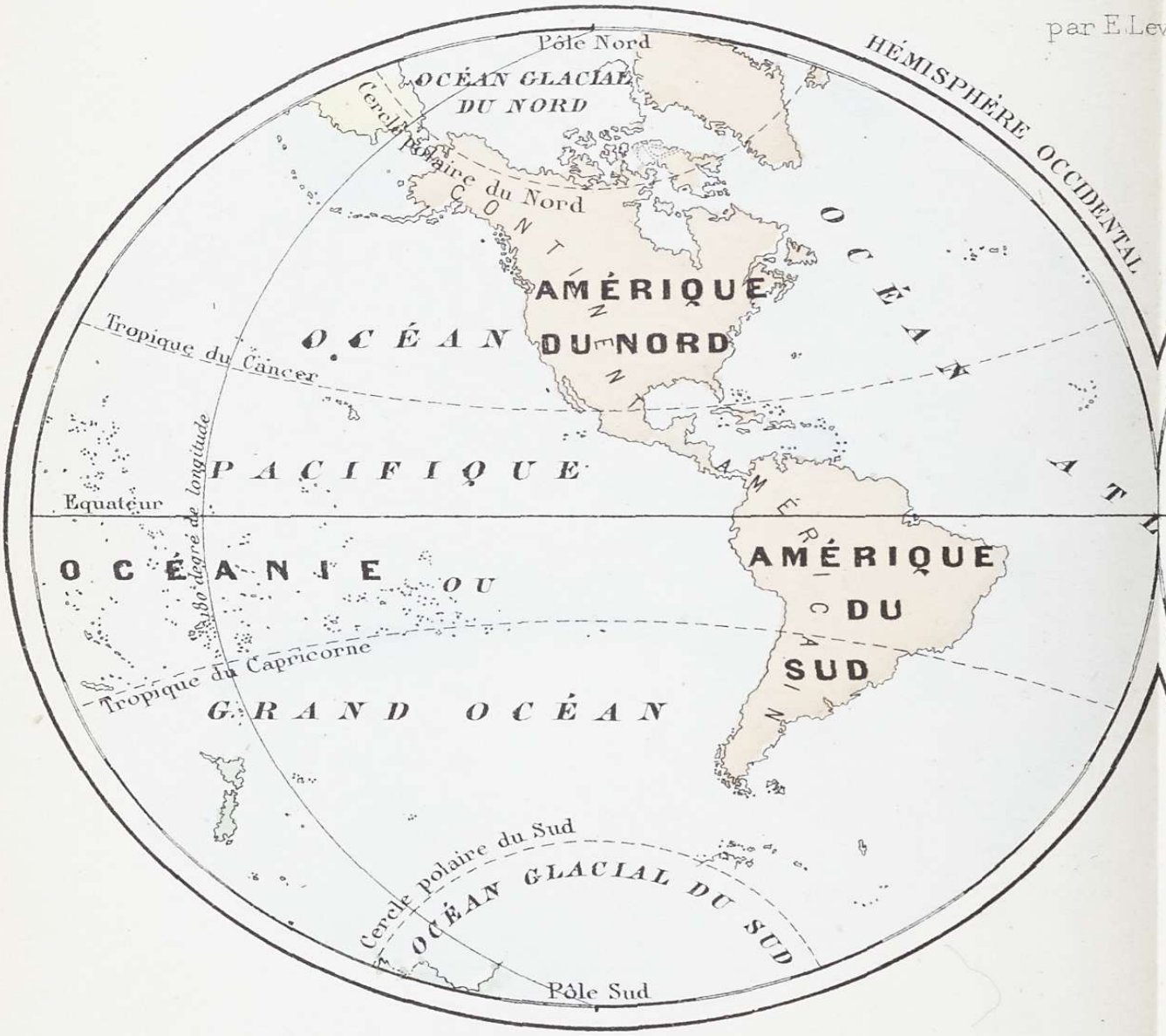

Librairie CH. DELAGRAVE 15

IRRE

EMISPHÈRES

Levasseur

PL. 1

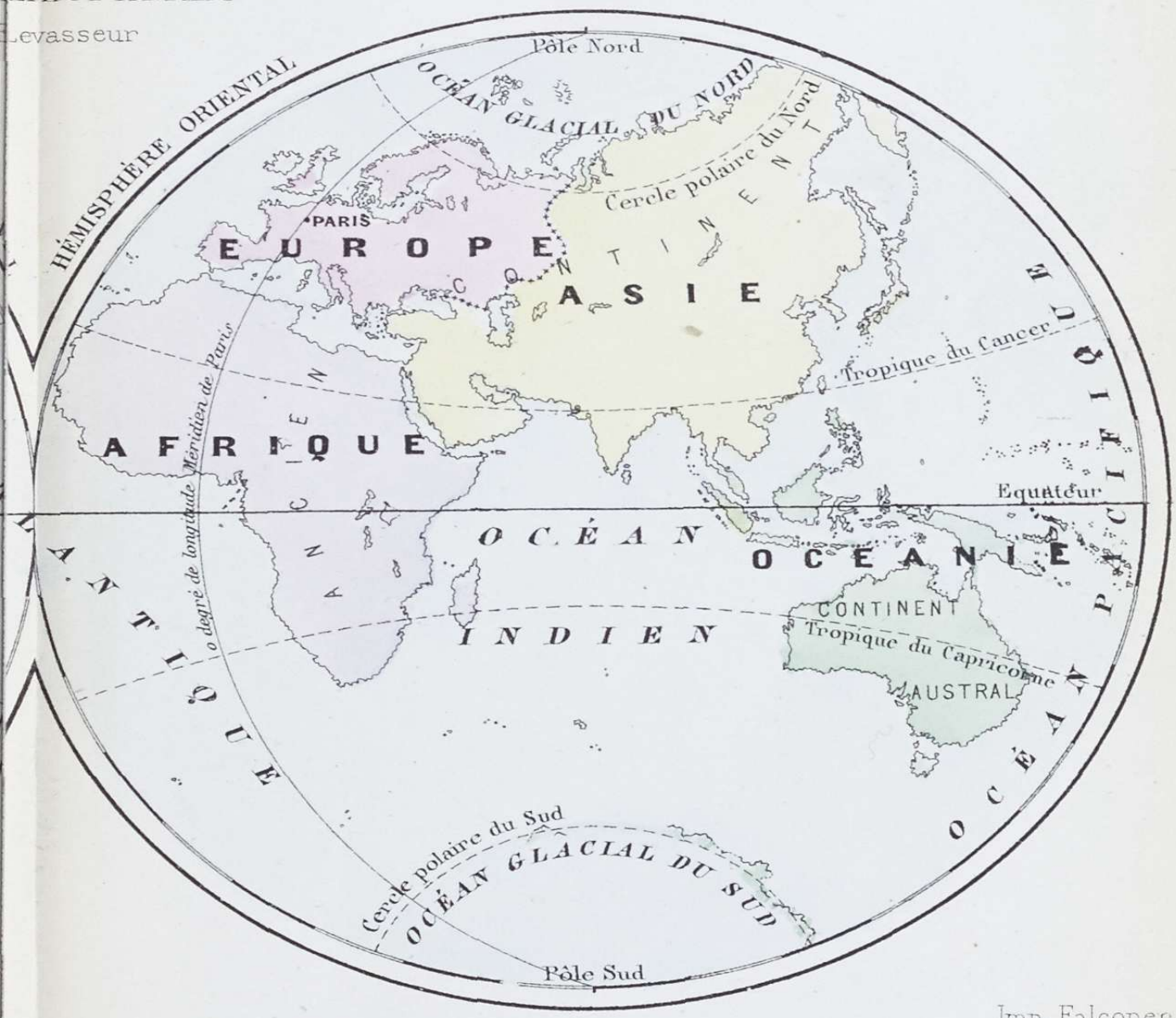

AVE 15, rue Soufflot Paris.

Imp. Falconer.

TERRE-CARTE

par E. Levas

Imp. Dufrénoy, 49 Rue du Montparnasse. Paris.

Librairie Ch. DELAG

E DES OCÉANS

evasseur

Pl. 2

LAGRAVE, 15 Rue Soufflot PARIS

CARTE DES O

par E. Lev

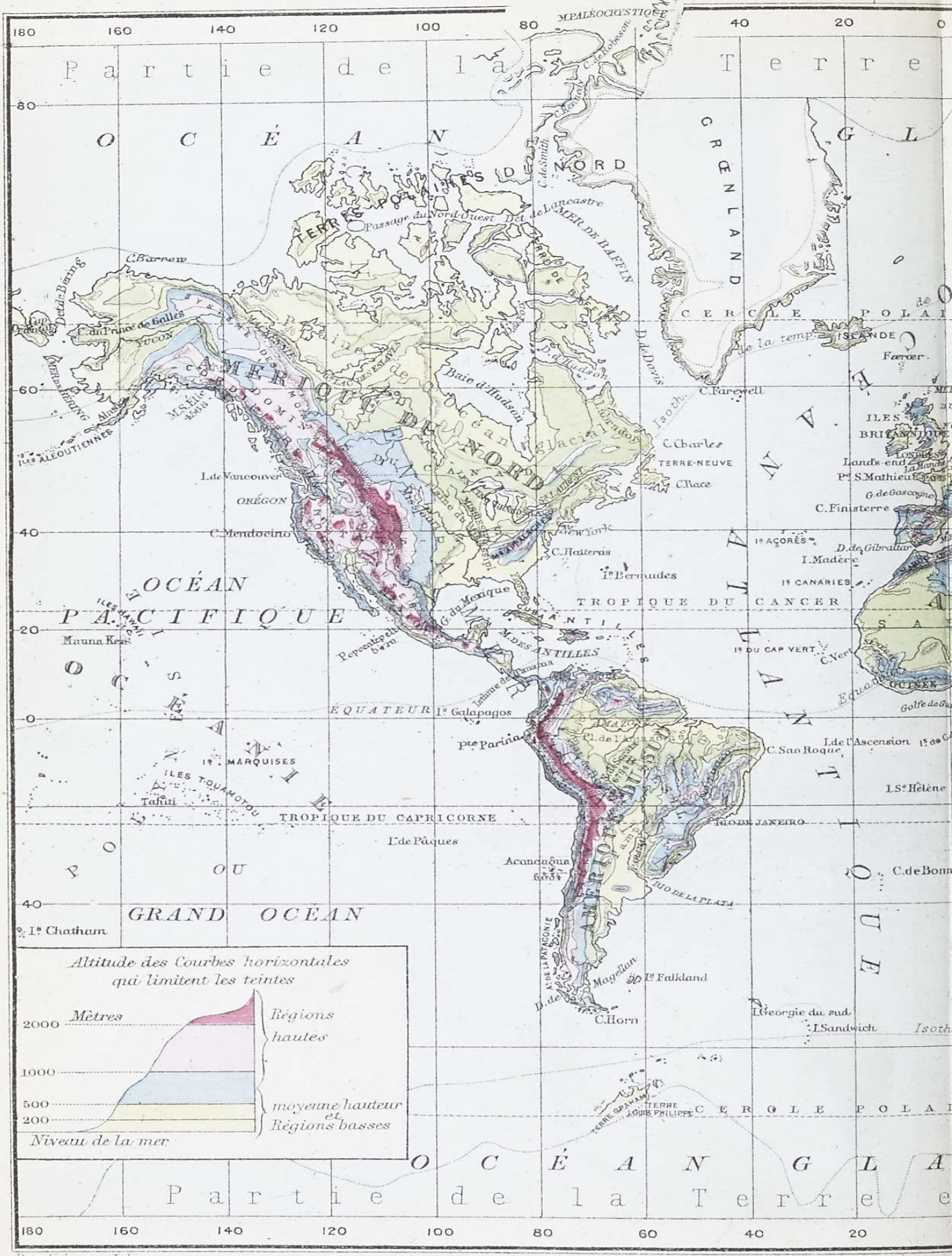

Dessinée par Lejeaux

ÉCHELLE de la Carte à l'équateur 1:200,0

Echelle de la Carte au 60e degré de latitude 1:100,

(L'échelle de la Carte grandit à mesure qu'

Librairie Ch. DELAGRAV

CONTINENTS

vasseur.

000,000e ou 1 Millimètre pour 200 Kilomètres.
0,000,000e environ, 1 Millimètre pour 100 Kilomètres.
l'on s'éloigne de l'équateur, au Nord ou au Sud.)

Imp. E. Dufrénoy

VE, 15 Rue Soufflot PARIS.

TERRE-CARTE DES CIN

par E. Le

Librairie CH. DELAGRA

INQ PARTIES DU MONDE

. Levasseur.

Imp. E. Dufrénoy

AVE 15, Rue Soufflot, Paris

TERRE - CARTE DE

par E.I

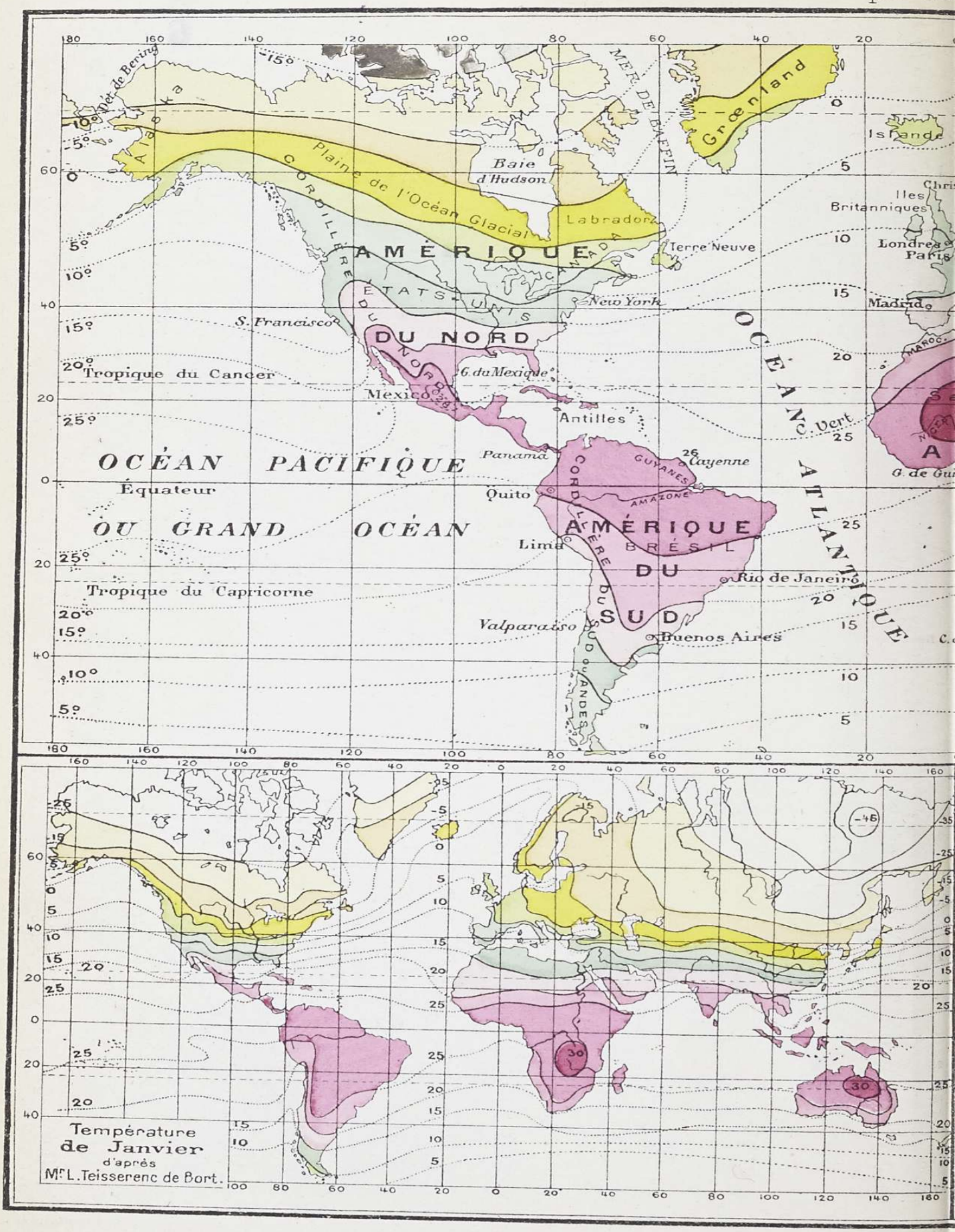

LA TEMPÉRATURE.

evasseur

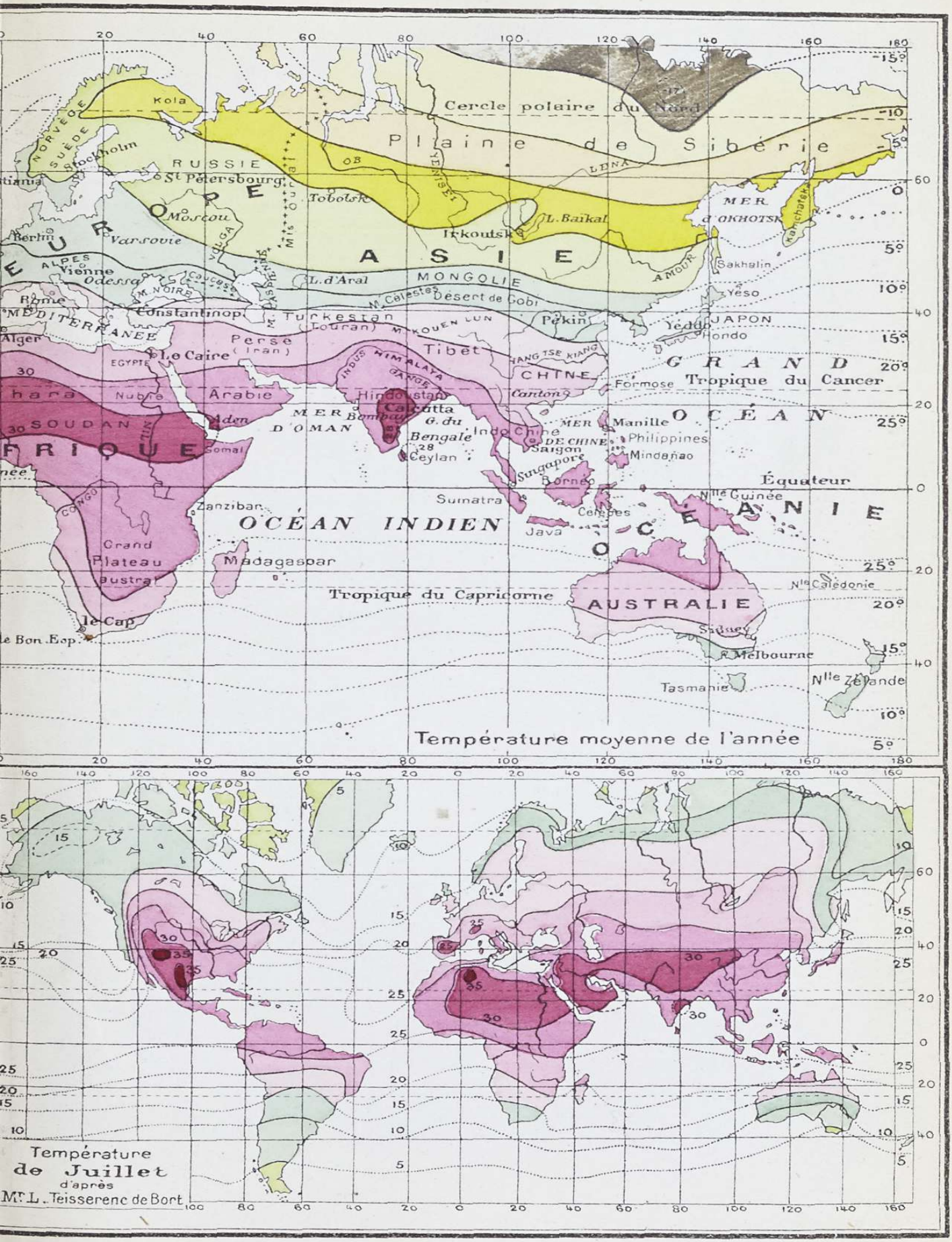

E 15, Rue Soufflot, PARIS

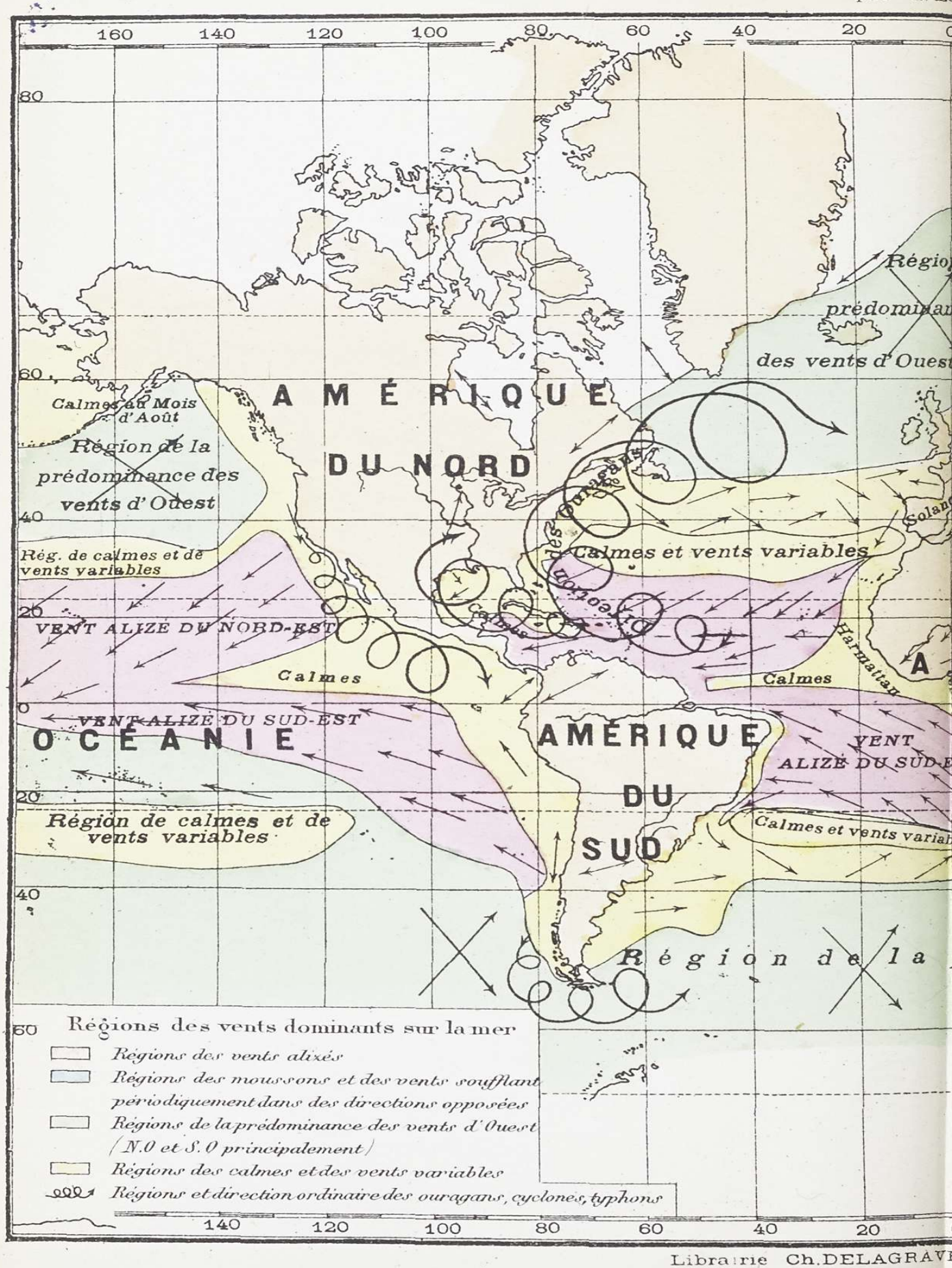
160
140
120
100
80
60
40
20
80
60
40
20
0
20
40
60
AMÉRIQUE DU NORD
Calmes au Mois d'Août
Région de la prédominance des vents d'Ouest
Rég. de calmes et de vents variables
VENT ALIZÉ DU NORD-EST
Calmes
Calmes et vents variables
Calmes
Calmes
Harmattan
Solan
Régio
prédomina
des vents d'Ouest
VENT ALIZÉ DU SUD-EST
OCÉANIE
Région de calmes et de vents variables
AMÉRIQUE DU SUD
VENT ALIZÉ DU SUD-E
Calmes et vents variab
Région de la
Régions des vents dominants sur la mer
Régions des vents alizés
Régions des moussons et des vents soufflant périodiquement dans des directions opposées
Régions de la prédominance des vents d'Ouest (N.O et S.O principalement)
Régions des calmes et des vents variables
Régions et direction ordinaire des ouragans, cyclones, typhons
140
120
100
80
60
40
20

ARTE DES VENTS)

evasseur

E 15 rue Soufflot Paris

Imp. E. Dufrénoy

TERRE (CA
par E. L

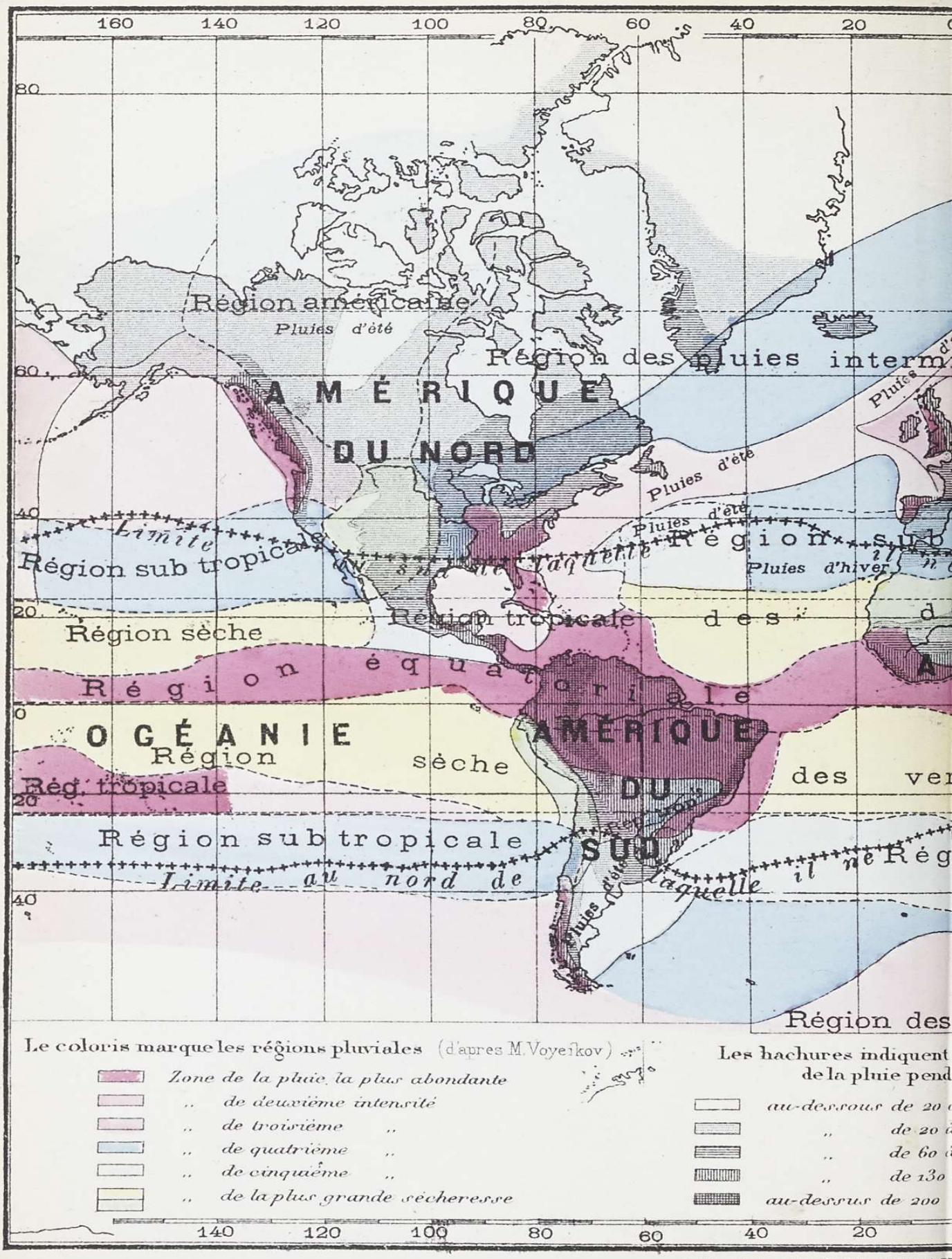

Librairie Ch. DELAGRAV

ARTE DES PLUIES)
evasseur

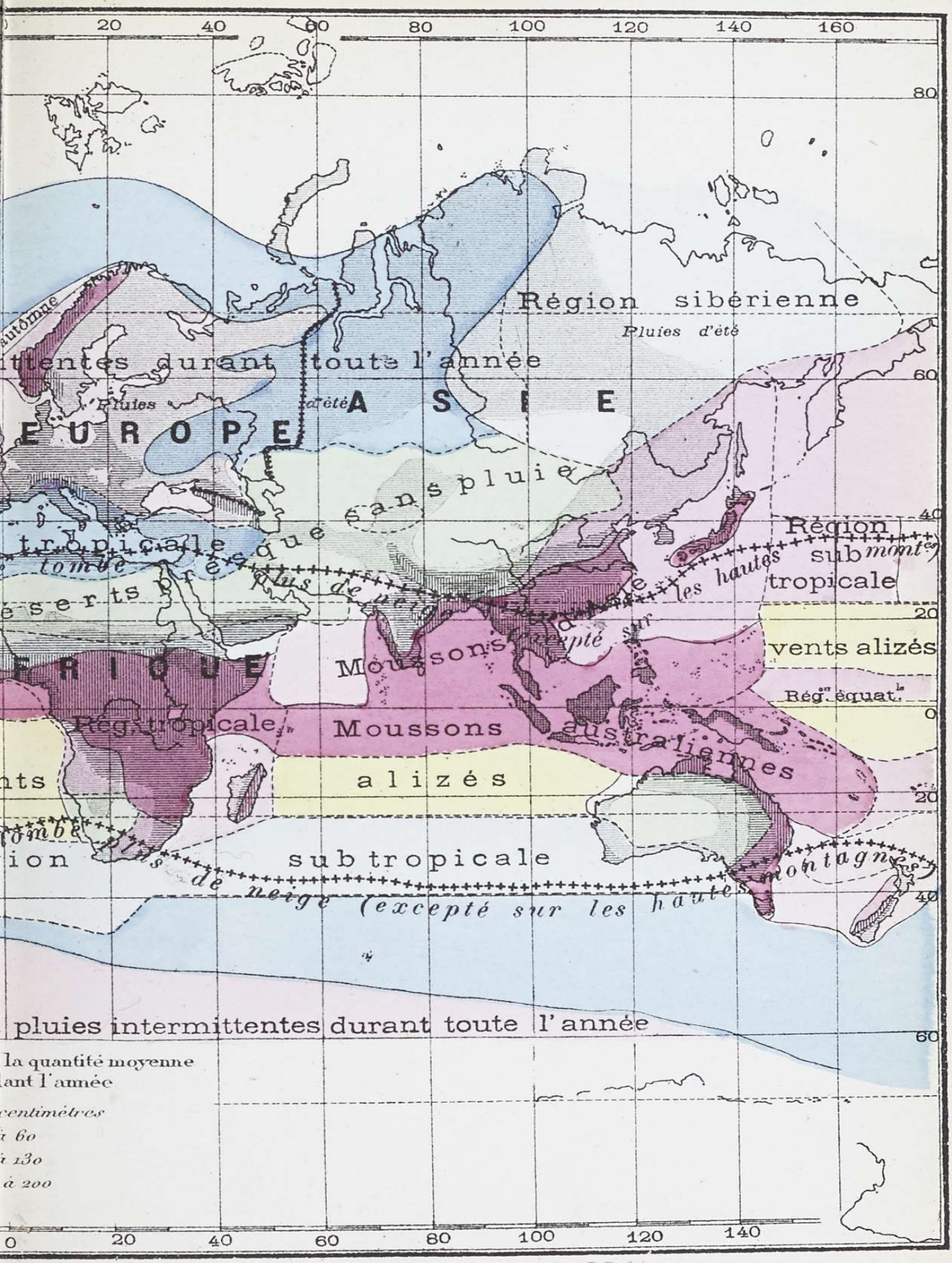

VE 15 rue Soufflot Paris

Imp. E. Dufrénoy

TERRE – CARTE DES TROIS

Par E. Levas

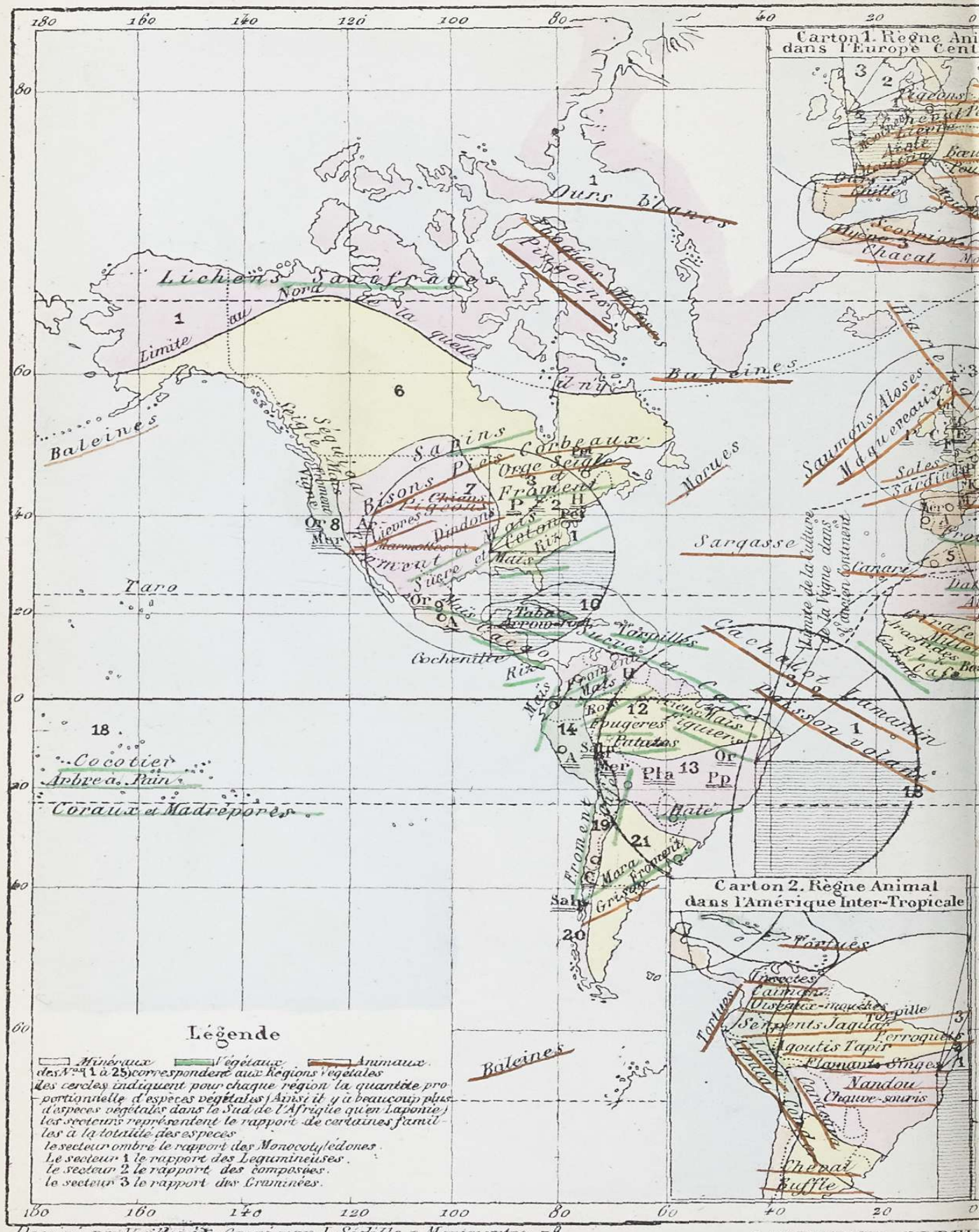

Dessiné par Vuillemin. Gravé par J. Sédille r. Montmartre, 78.

LIBRAIRIE CH. DEL

S RÈGNES DE LA NATURE

sseur

GRAVE 15, Rue Soufflot

TERRE (CART

par E. Le

Imp. Falconer Paris.

LIBRAIRIE CH. DEL

TE DES RACES)
evasseur

GRAVE 15, Rue Soufflot

Dessin & Héliogravure A. W. Jung

PRINCIPAUX VOYAGE

par E.L

ENS. SEC. J.F.F

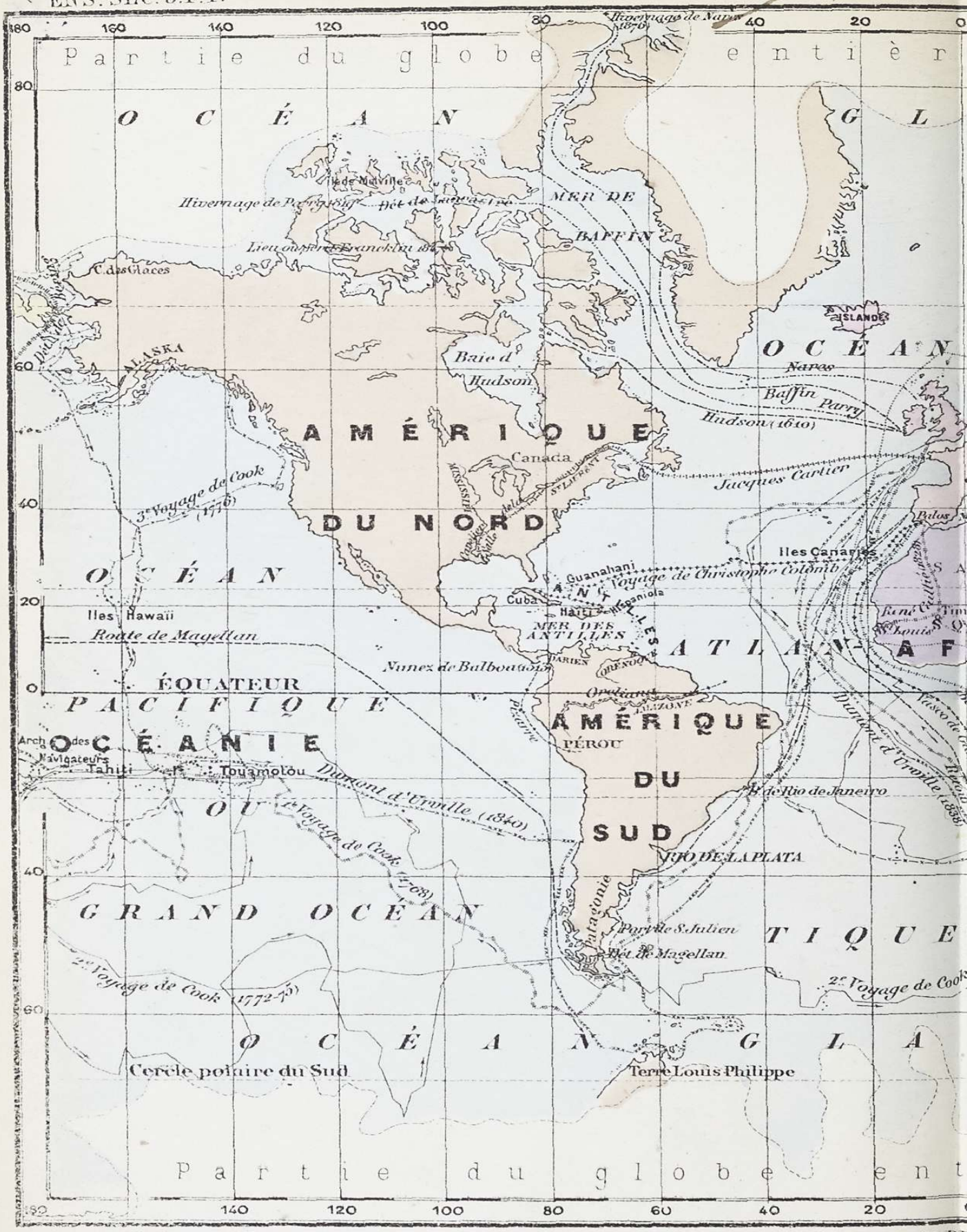

Imp. Falconer Paris

LIBRAIRIE CH. DI

ES DE DÉCOUVERTES

Levasseur.

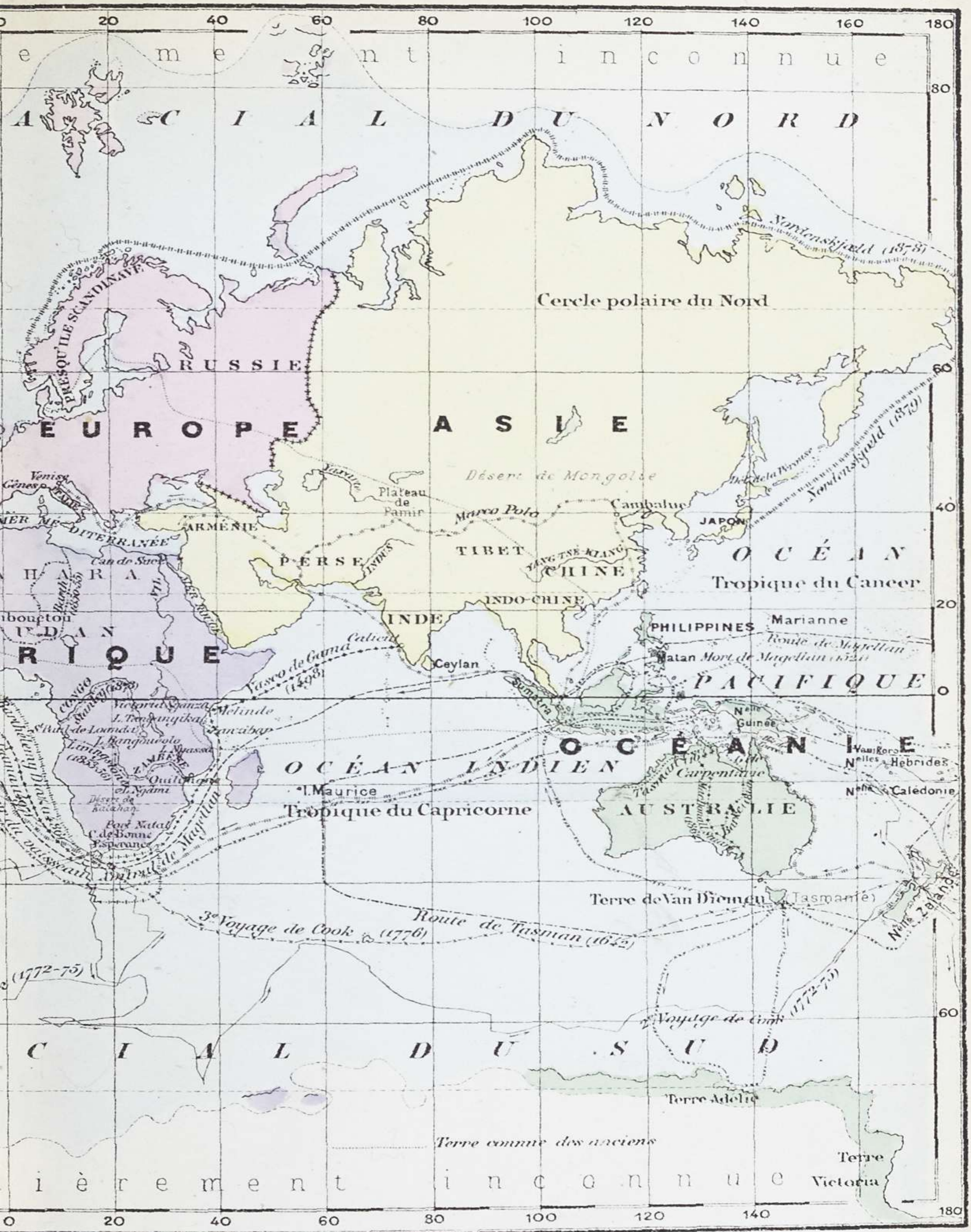

ELAGRAVE 15, Rue Soufflot

Dessinée par A. W. Jung

AFRIQUE. CAR

par E. Le

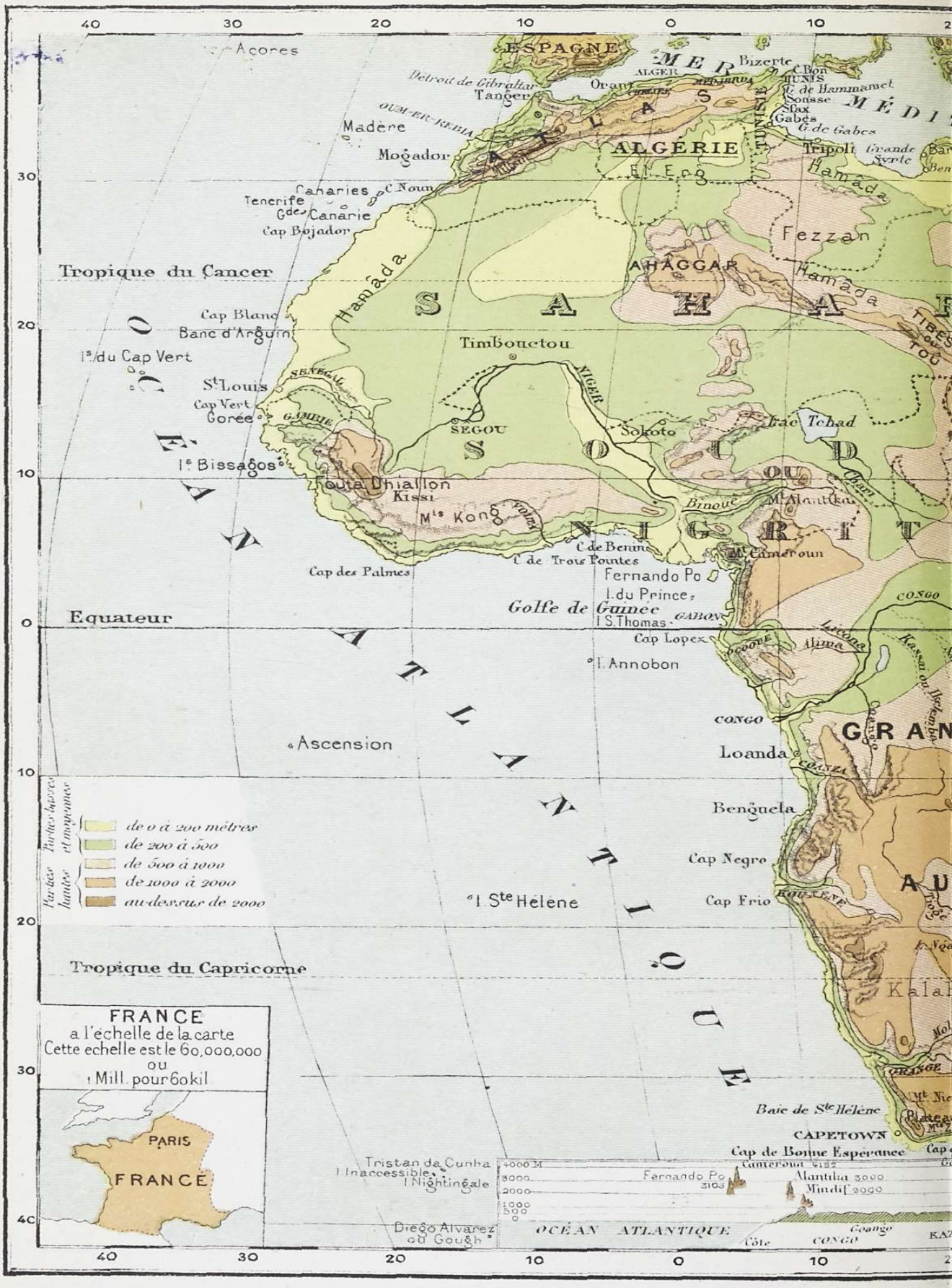

Librairie CH. DELAGRAVE

RTE PHYSIQUE

evasseur

Ecrit par L. Smith

Imp E. Dufrénoy

E 15 Rue Soufflot Paris

AFRIQUE CART

par E. Le

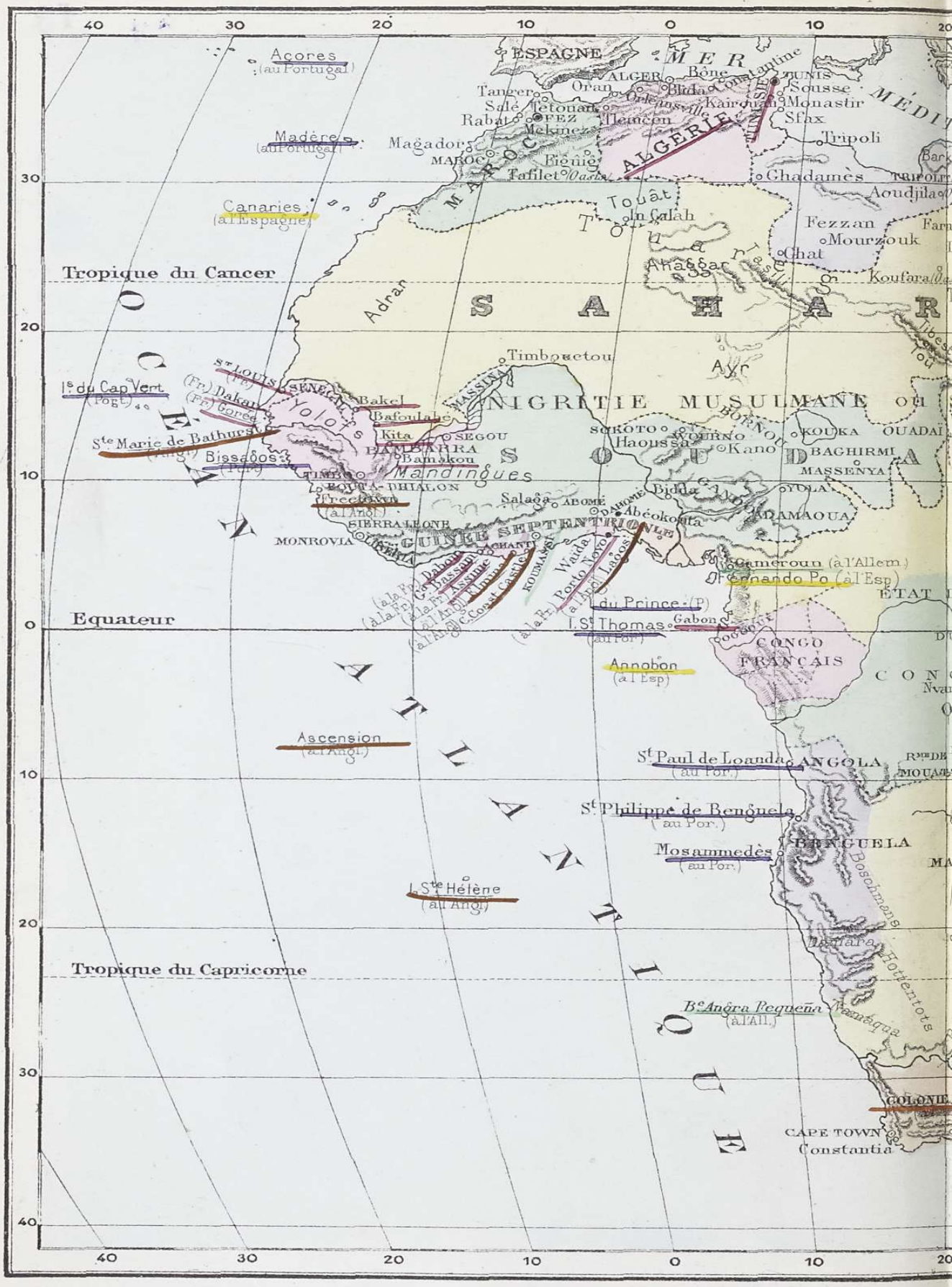

ECHELLE 1: 60.000.000 ou 1 Millimètre pour 60 Kilomètres

0 500 1000 2000 Kil.

Librairie CH. DELAGRAV

TE POLITIQUE

vasseur

Imp. Falconer Paris. Ecrit par L. Smith

VE 15, Rue Soufflot, Paris

AFRIQUE CART

Par E. Le

Dessiné par Vuillemin. — Gravé par J. Sédille R. Montmartre 78

Librairie Ch. DELAGRAV

E ÉCONOMIQUE

evasseur

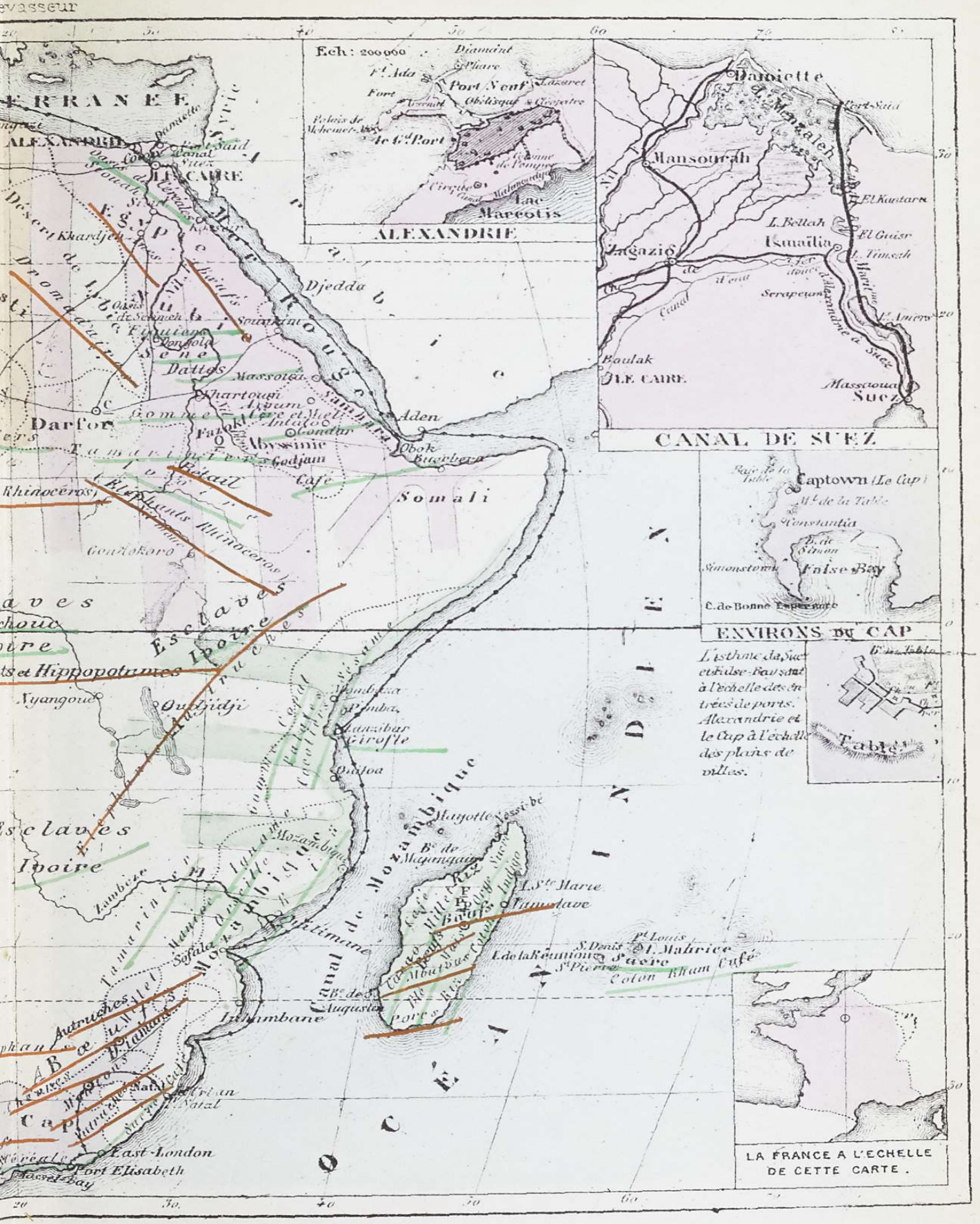

AVE 15 Rue Soufflot PARIS

PRINCIPALES RÉGIONS DE L'AFRIQ

par E.Le

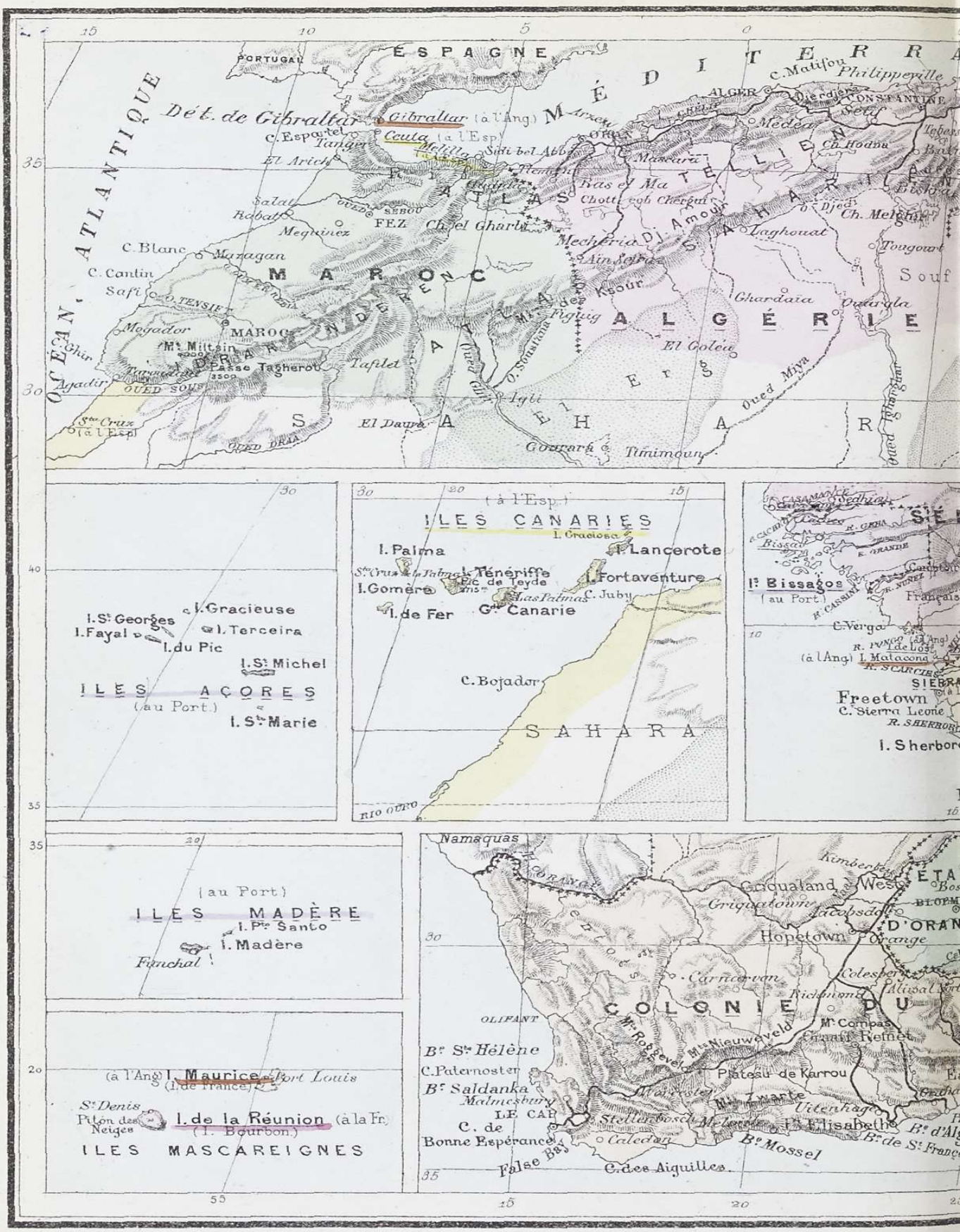

0 100 200 400 Kil. ÉCHELLE 1:18.000.000 ou 1 millimètre pour 18 kil

Librairie Ch. DELAGRAVE

QUE. - (CARTE PHYSIQUE ET POLITIQUE.)

Levasseur.

lomètres.

Imp. E. Dufrénoy

E, 15 Rue Soufflot PARIS.

ASIE, CARTE

par E. L

0 500 1000 2000 Kil. ÉCHELLE 1: 60.000.000 ou 1 Millimètre pou

Librairie CH. DELAGRAVE

E PHYSIQUE

Levasseur

ur 60 Kilomètres

Imp. E. Dufrénoy

Ecrit par L. Smith

, 15, Rue Soufflot, Paris

TRACÉ ORO-HYDROGRAPHIQUE du Cd MAS

par E. Le

Imp Dufrénoy.

Echelle 1 : 15,000,000

Librairie CH. DELAGRAV

SSIF CENTRAL de l'ASIE et du CAUCASE.

vasseur

A. Levy del.

u 1 millim. pr 15 Kilom.

E, 15 Rue Soufflot, PARIS

ASI

par E. Leva

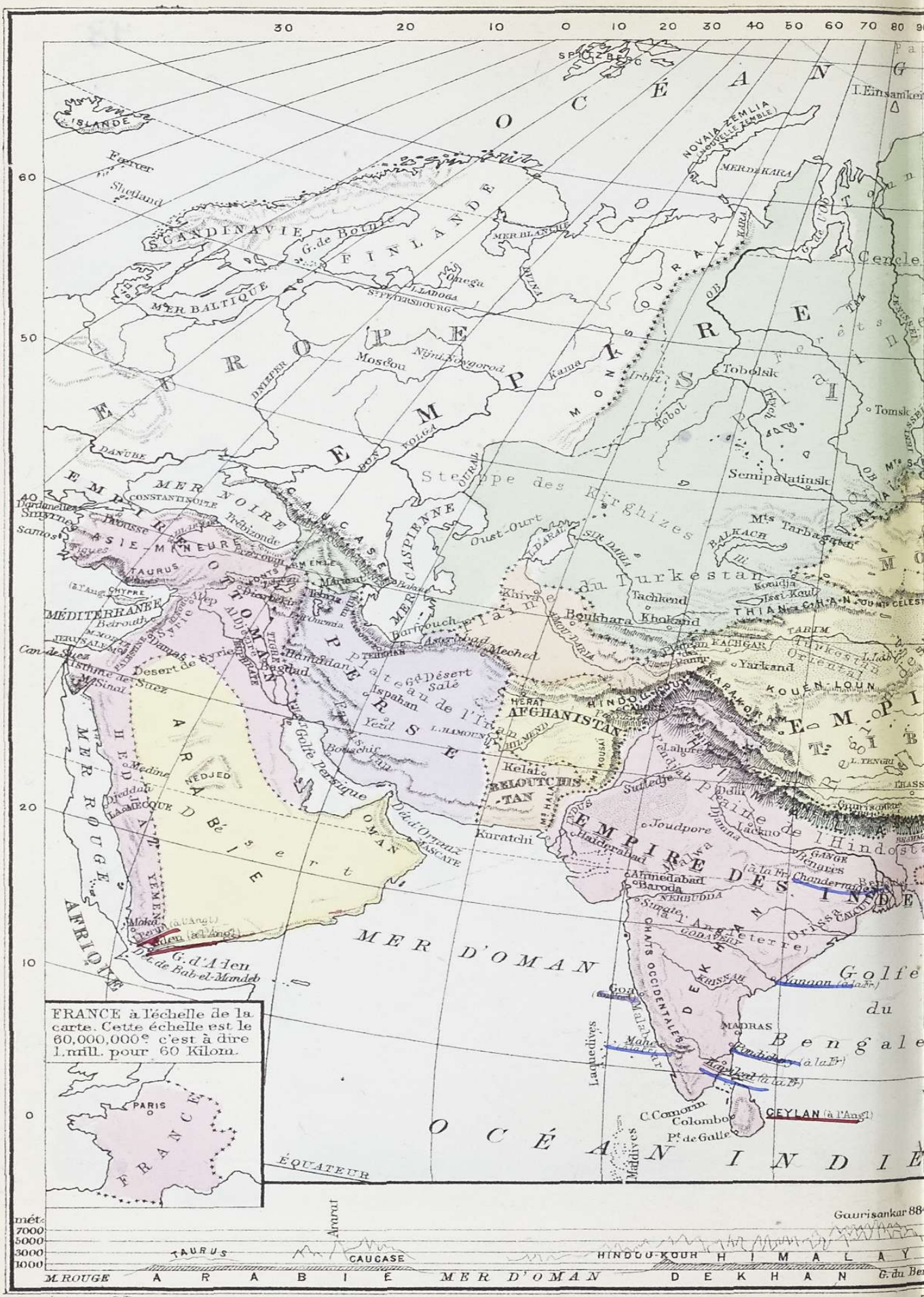

Dessinée par G. Bogge.

Librarie Ch. DELAGRAVE

Planche N° 7.

Les hauteurs, relativement aux longueurs, sont exagérées dans la proportion de 20 à 1.

CHELLE 1-60,000,000 ou 1 millim. pour 60 kilom.

Imp. Falconer.

15 Rue Soufflot PARIS.

RUSSIE — INDUSTRIES, CHEM

Par E. Lev

MINS DE FER ET COMMERCE.

vasseur.

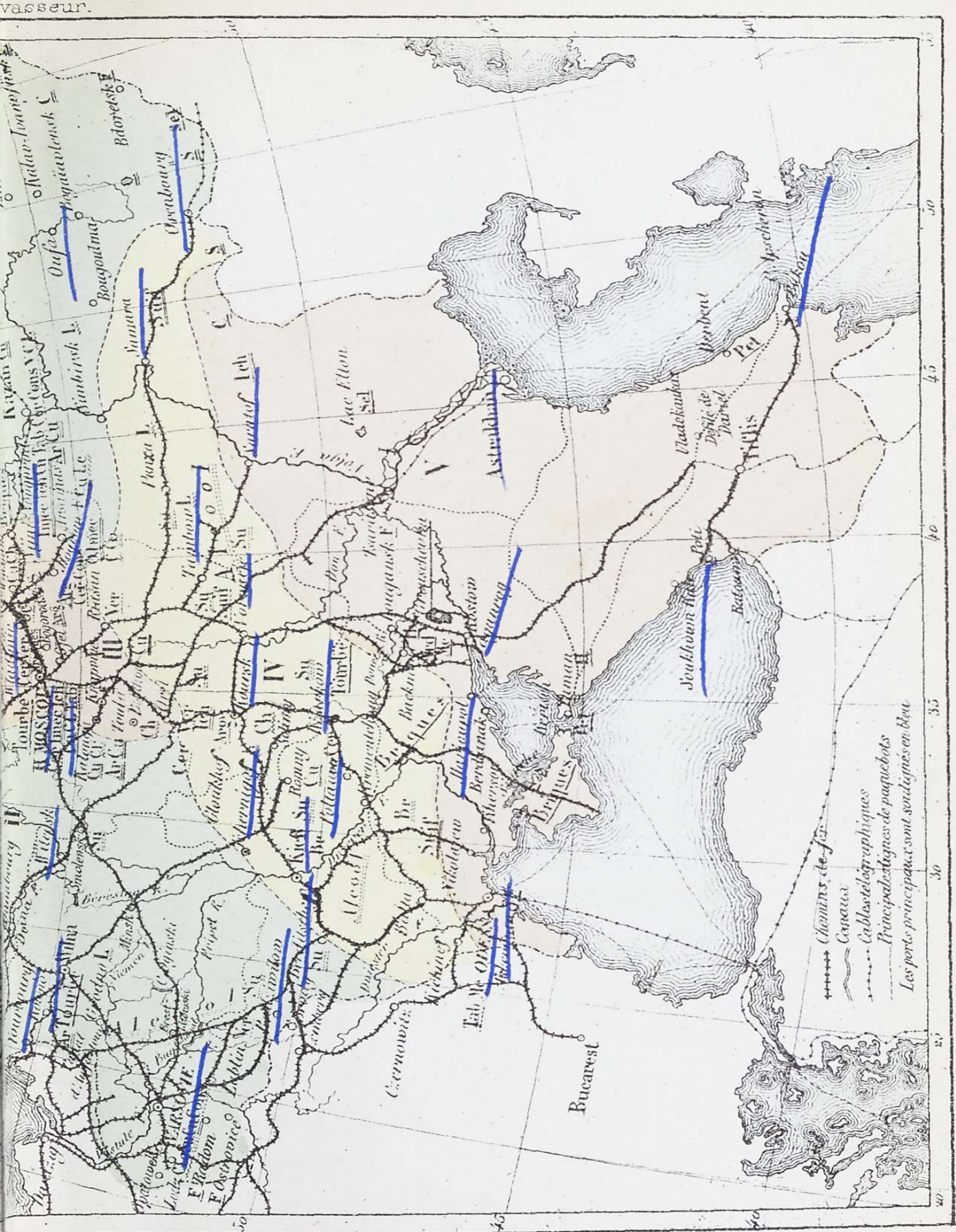

Gravé par Vuillemin

Librairie Ch. DELAGRAVE, 15 Rue Soufflot PARIS

ASIE OCCIDENTALE — CART

par E.L

HELIO. MICHELET.

ECHELLE 1 : 18.000.000 ou 1 Centimètre pour 180 Kilomètres

100 200 300 400 500 Kil.

Librairie CH. DELAGRAVE

TE PHYSIQUE ET POLITIQUE

E. Levasseur.

Imp. E. Dufrénoy

E, 15, Rue Soufflot, Paris

ASIE OCCIDENTALE –

Par E. Lev

Dessiné par Vuillemin — Gravé par Kautz r. du Cherche-Midi 4 bis

Librairie Ch. DELAGRAVE

- CARTE ÉCONOMIQUE

Levasseur.

E., 15, Rue Soufflot, PARIS

Imp. Menetrier

CHINE ET JAPON — CARTE

par E. Le

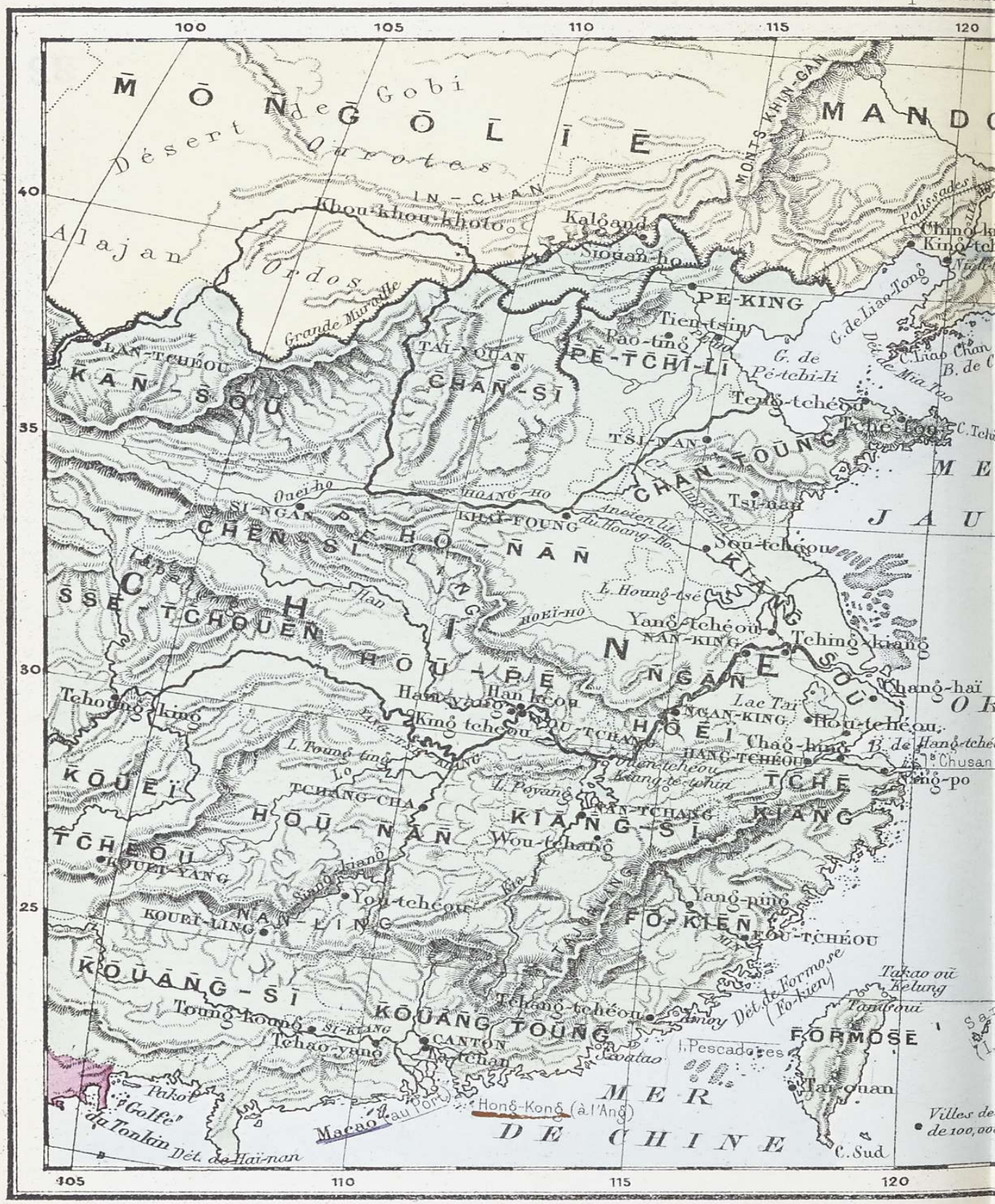

0 100 250 500 Kil. **ECHELLE** 1:18.000.000 *ou 1 Centimètre pour 180 Kilomètres*

Librairie CH. DELAGRAVE

PHYSIQUE ET POLITIQUE

evasseur

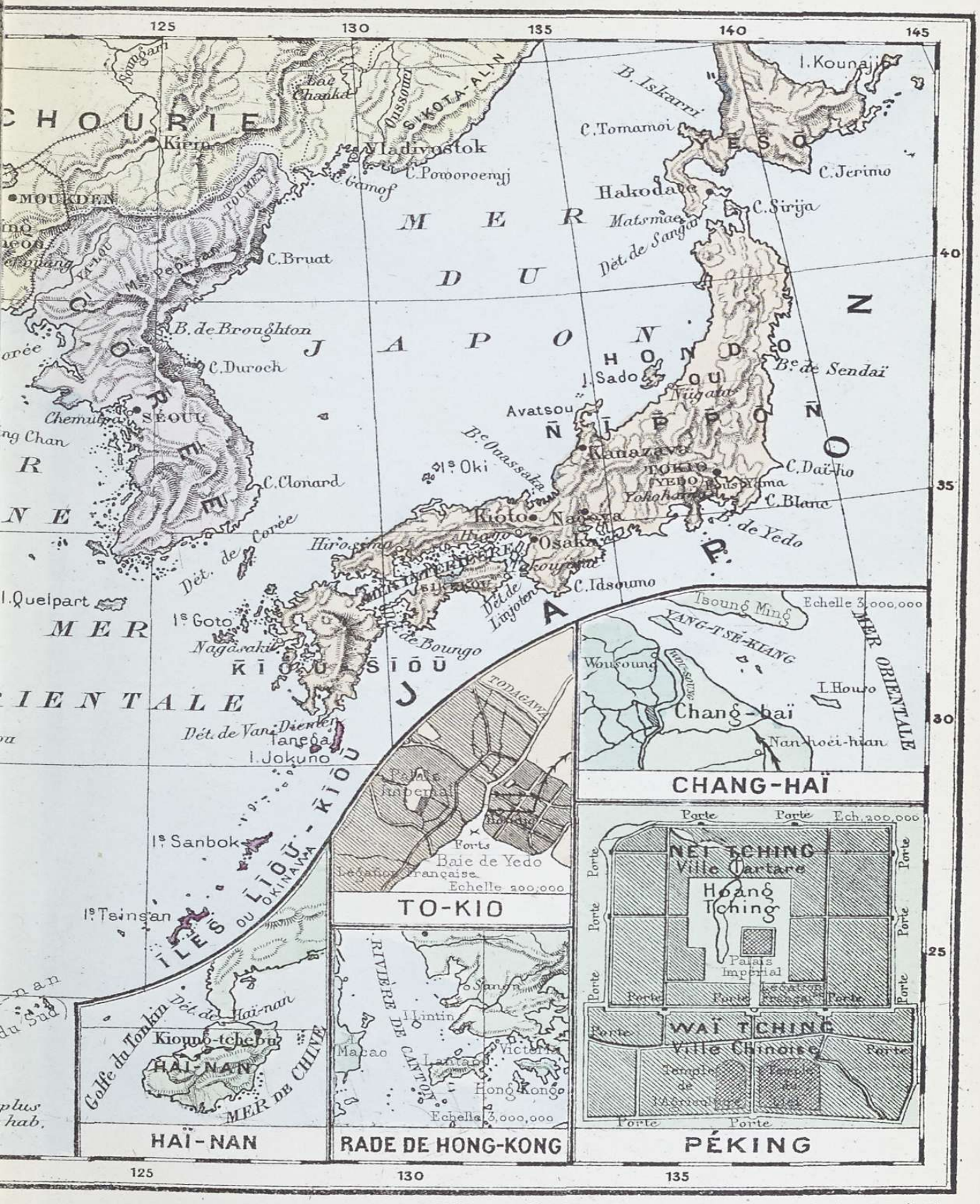

Imp. Falconer Paris. Dessiné par Ch. Lacoste Écrit par L. Smith

15, Rue Soufflot, Paris

CHINE ET JAPON – C

Par E. Lev

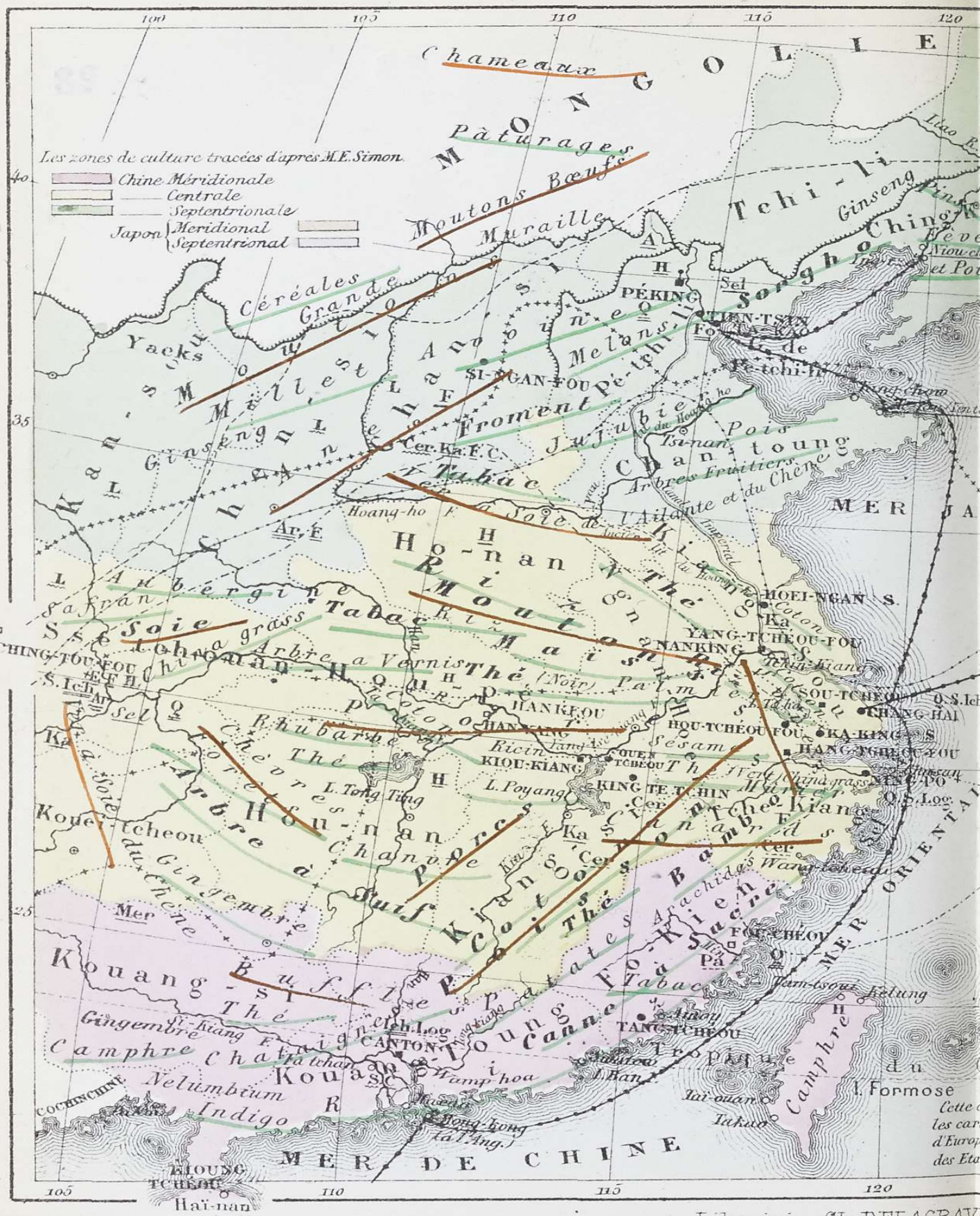

Dessiné par Vuillemin. Gravé par Morieu, r Tavin 37.

Librairie Ch DELAGRAV

CARTE ÉCONOMIQUE

Levasseur

AVE, 15 Rue Soufflot PARIS.

Imp. Menetrier

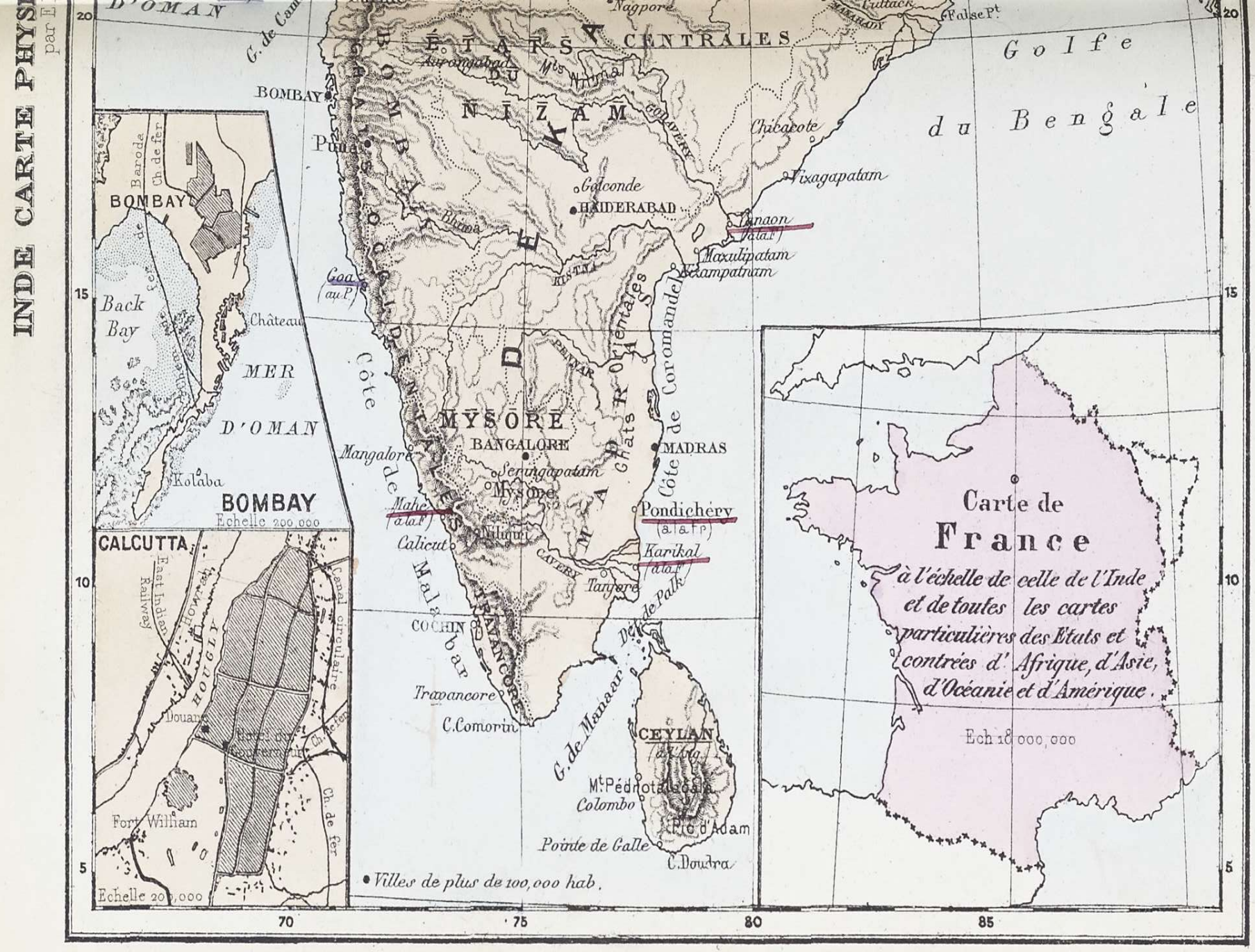
INDE CARTE PHYSI
par E
Librairie CH. D
ÉTATS CENTRALES
NIZAM
BOMBAY
Poona
Aurangabad
Golconde
HAIDERABAD
Chicacole
Vizagapatam
Tanaon
Maxulipatam
Nagpore
Cuttack
False Pt.
Golfe du Bengale
D'OMAN
Goa
Back Bay
Château
MER D'OMAN
Kolaba
BOMBAY
Echelle 200.000
Côte de Malabar
Côte de Coromandel
MYSORE
BANGALORE
Mangalore
Seringapatam
Mysore
MADRAS
Pondichéry
Mahé
Calicut
Nilgiri
Karikal
Tanjore
COCHIN
TRAVANCORE
Travancore
C. Comorin
G. de Manaar
Détroit de Palk
CEYLAN
Mt. Pédrotalagala
Colombo
Pic d'Adam
Point de Galle
C. Doudra
CALCUTTA
Howrah
HOUGLY
Canal circulaire
Douane
Fort William
Echelle 200,000
Carte de France
à l'échelle de celle de l'Inde et de toutes les cartes particulières des Etats et contrées d'Afrique, d'Asie, d'Océanie et d'Amérique.
Ech 18 000,000
• Villes de plus de 100,000 hab.
ECHELLE 1:18 000.000 ou 1 Centimètre pour 180 Kilomètres
0 100 250 500 Kil.
70 75 80 85
5 10 15 20

IQUE ET POLITIQUE

Levasseur

DELAGRAVE 15 Rue Soufflot

Imp. Falconer Paris.

INDE. — CARTE

par E

E ÉCONOMIQUE

Levasseur

ECHELLE 1:18.000.000 (1 mill. pour 18 Kilom.)

Dessiné par Vuillemin _ Gravé par Morieu, r. Vavin 37.

Librairie Ch. DELAGRAVE 15 Rue Soufflot PARIS

Imp. Monetier

OCÉANIE CAR

par E. L

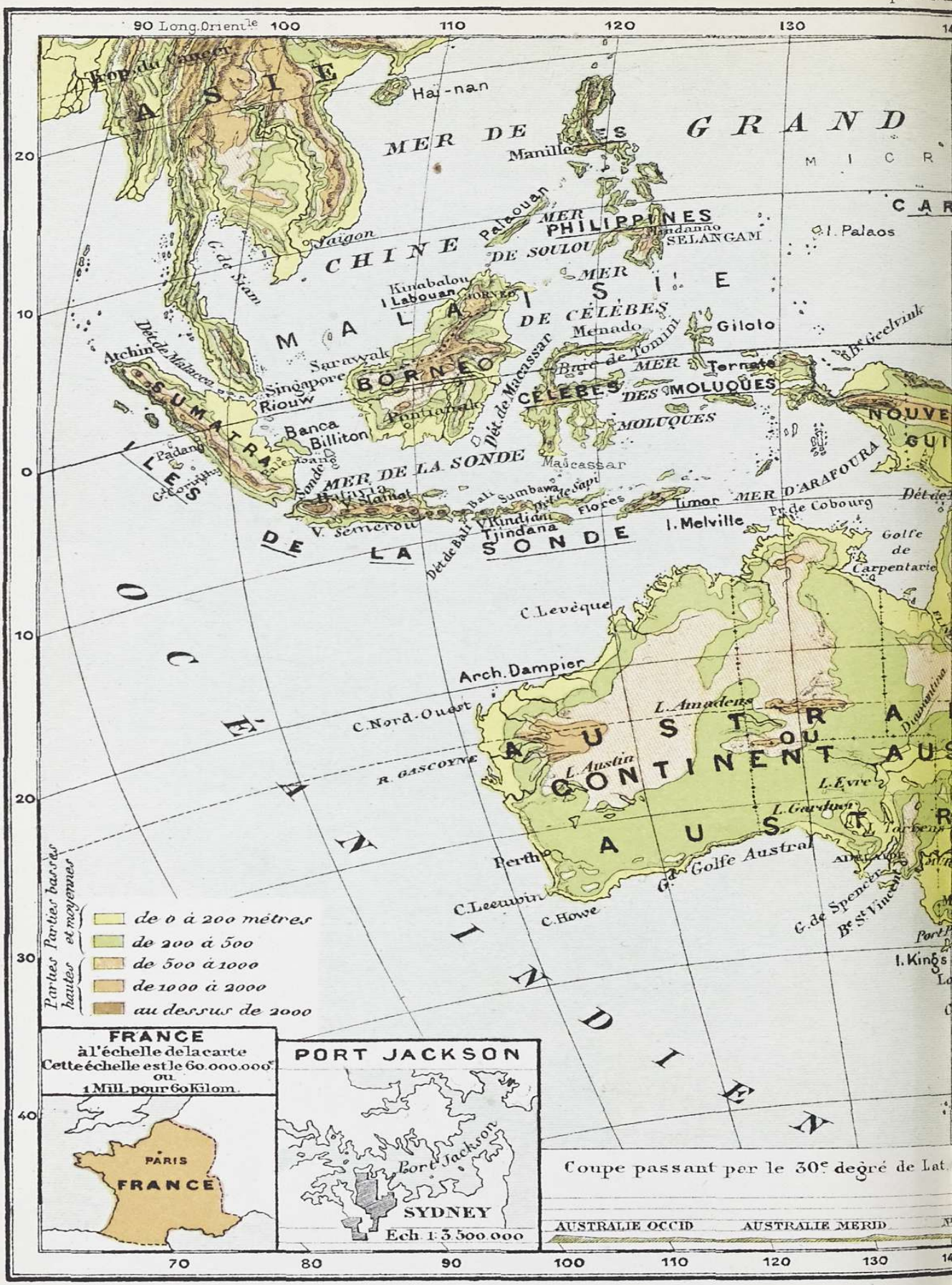

ÉCHELLE 1: 60,000,000, *ou 1 Millimètre pour 60 Kilom.s*

Librairie CH. DELAG

RTE PHYSIQUE

Levasseur.

Imp. E. Dufrénoy.

RAVE 15, Rue Soufflot Paris

Dessinée par G. Bagge.

Librairie Ch. DELAGRAVE

ete 1:60,000,000 ou 1 millim. pour 60 kilom.
n de la Côte-Sud-est de l'Aust. 1:15,000,000.
:500,000.

imp. Falconer.
.15 Rue Soufflot PARIS.

OCÉANIE – CARTE

Par Elex

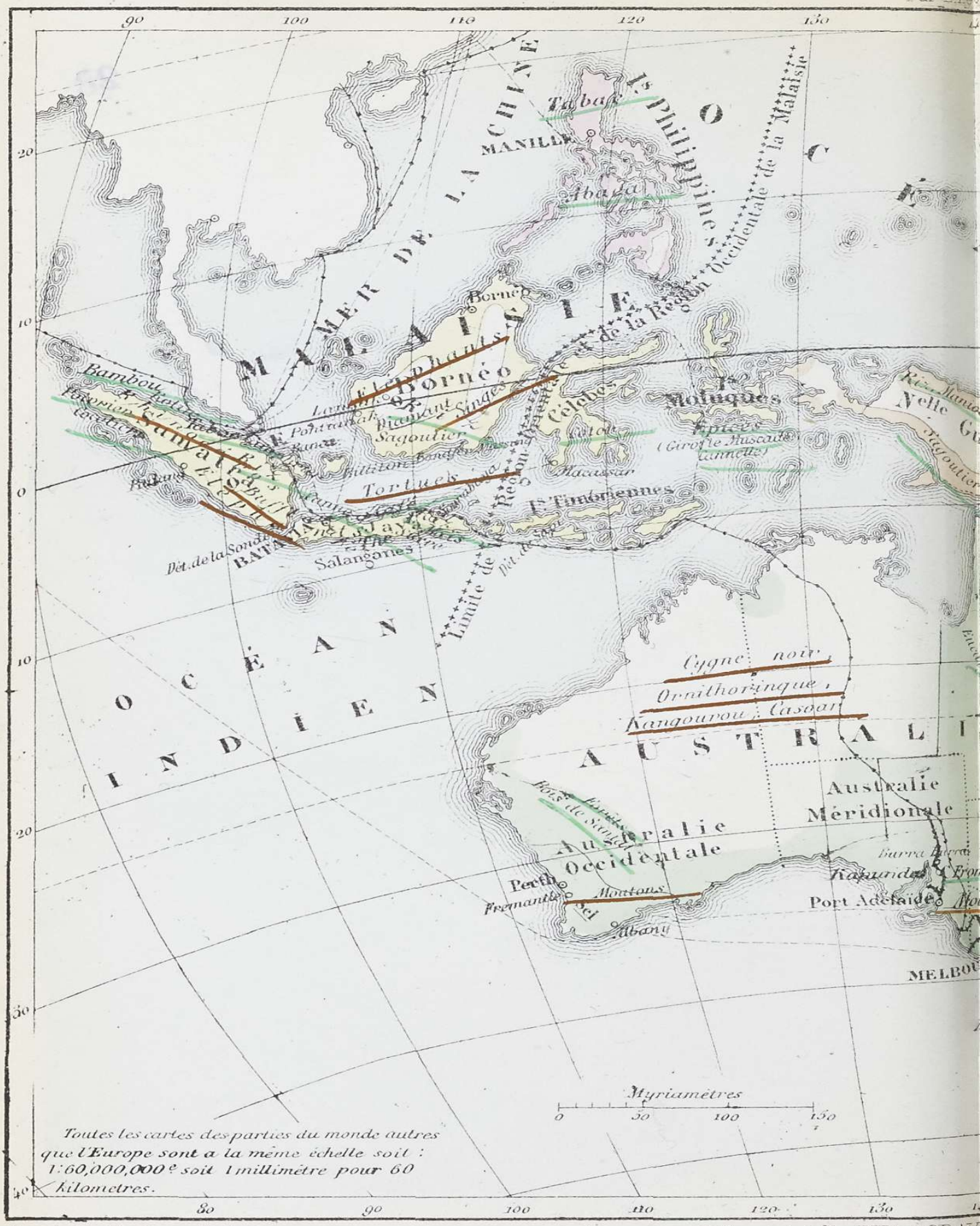

Gravé par Morieu, r. Vavin 37.

Librairie Ch. DELAGRAV

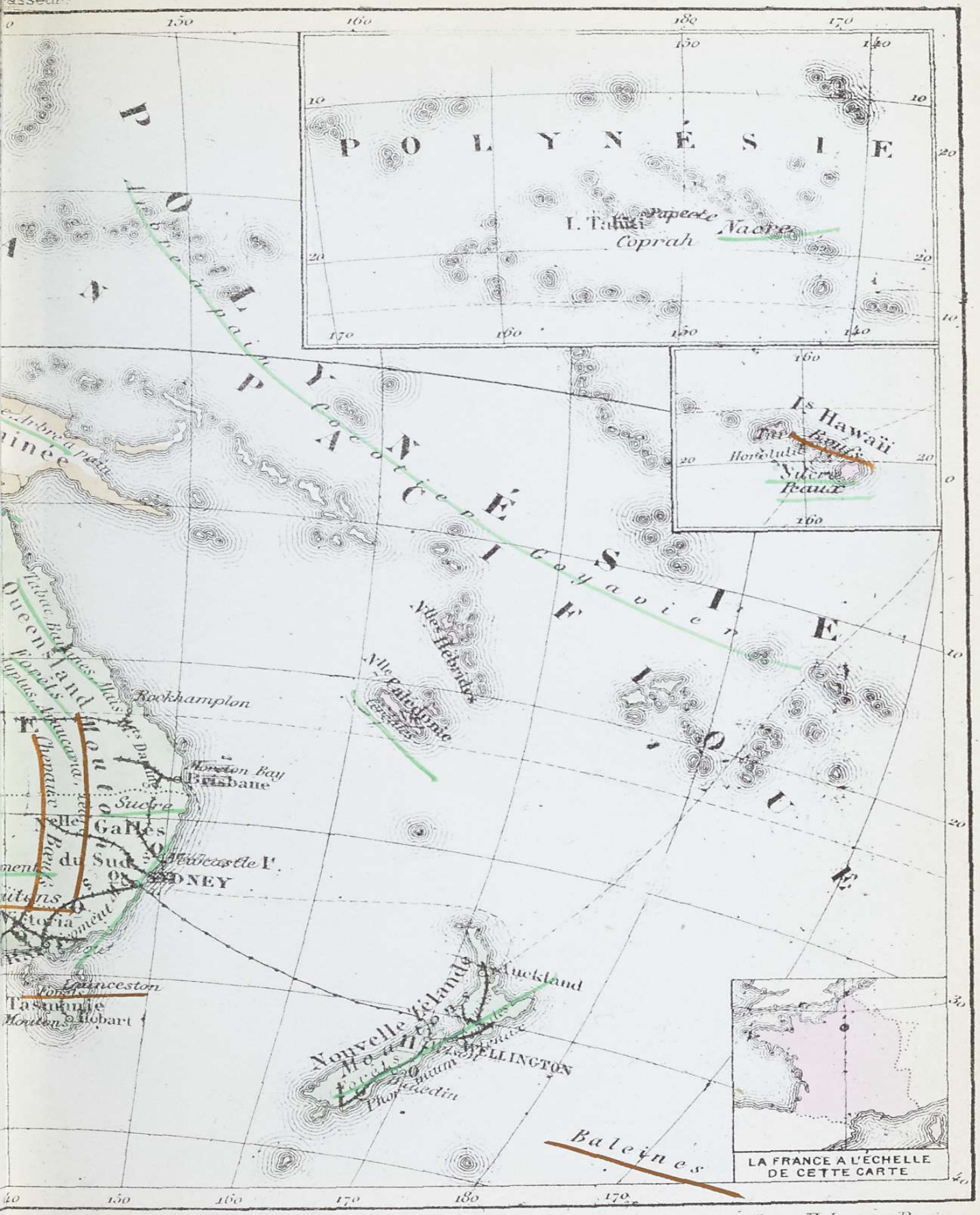

E, 15, Rue Soufflot, PARIS

Imp. Falconer Paris.

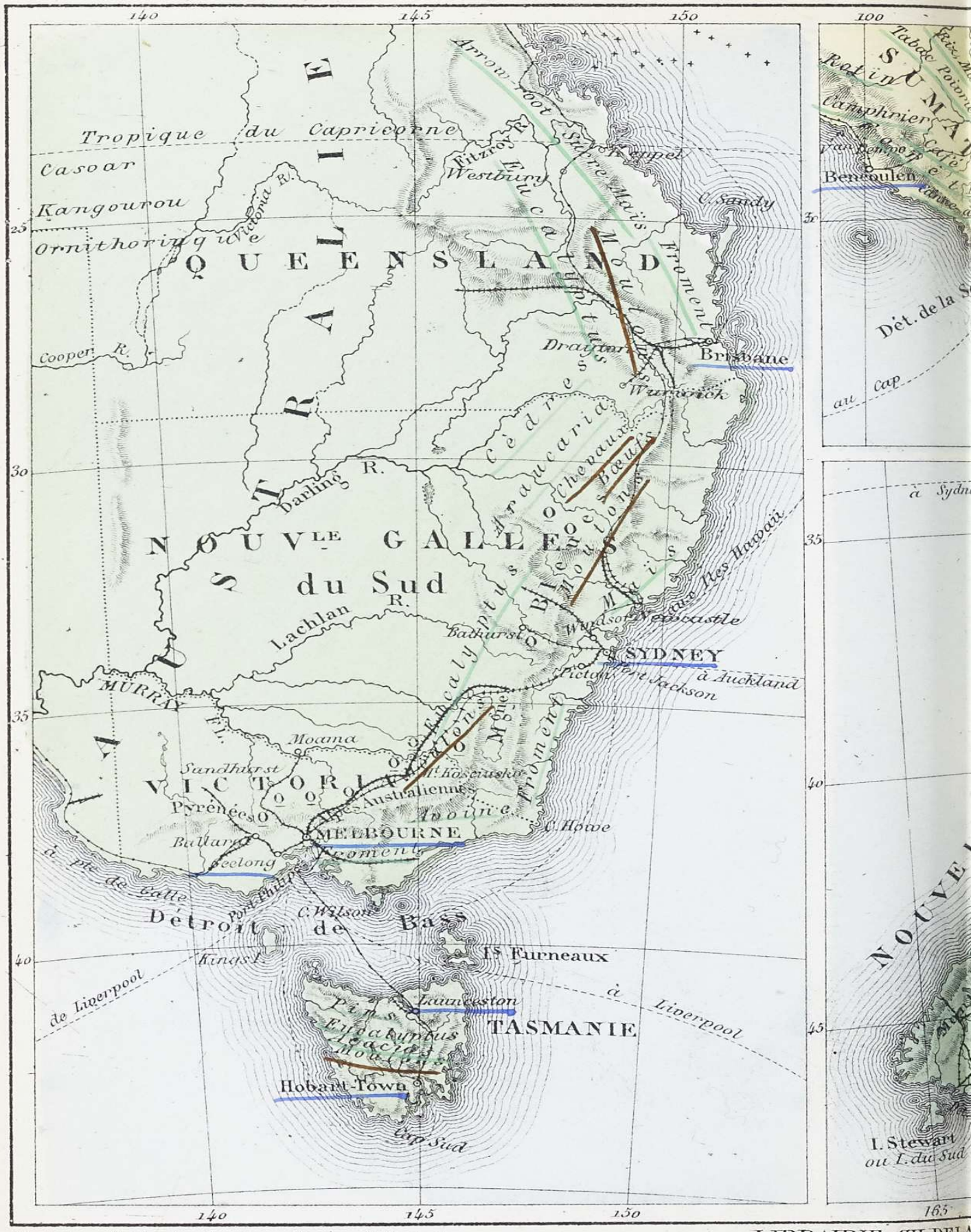

Dessiné par Vuillemin. Gravé par Morieu, R. Vavin 37.

PRINCIPALES RÉGIONS DE L'OCÉANIE

CARTE PHYSIQUE, POLITIQUE ET ÉCONOMIQUE

par E. Levasseur et Ch. Périgot.

GRAVE 15, Rue Soufflot

Imp. Falconer Paris.

AMÉRIQUE DU NOR

par E. Le

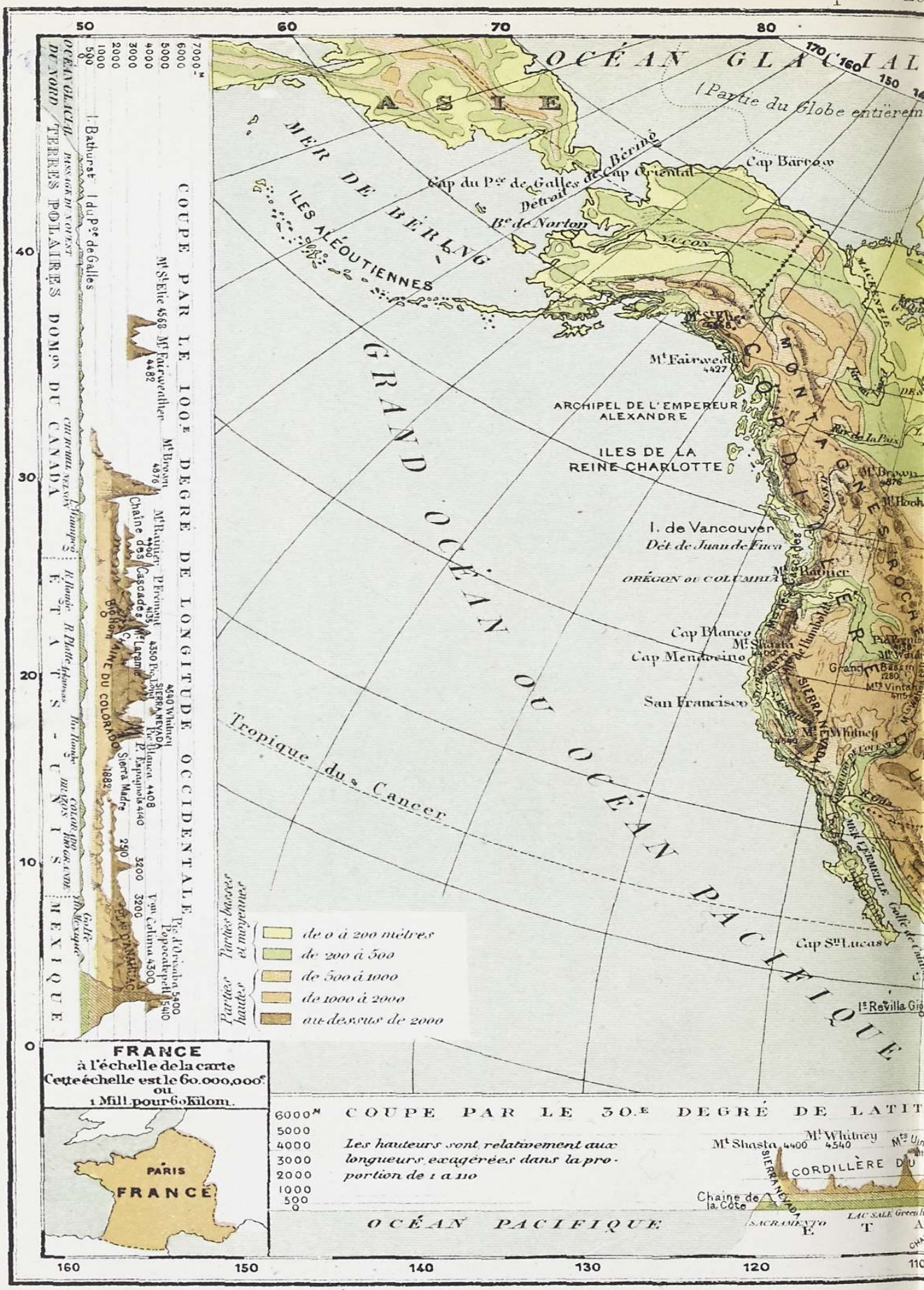

Librairie CH. DELAGRAVE

D. CARTE PHYSIQUE

asseur

Ecrit par L. Smith

Imp. E. Dufrenoy

E 15, Rue Soufflot Paris

TRACÉ OROGRAPHIQUE DE

par E.L

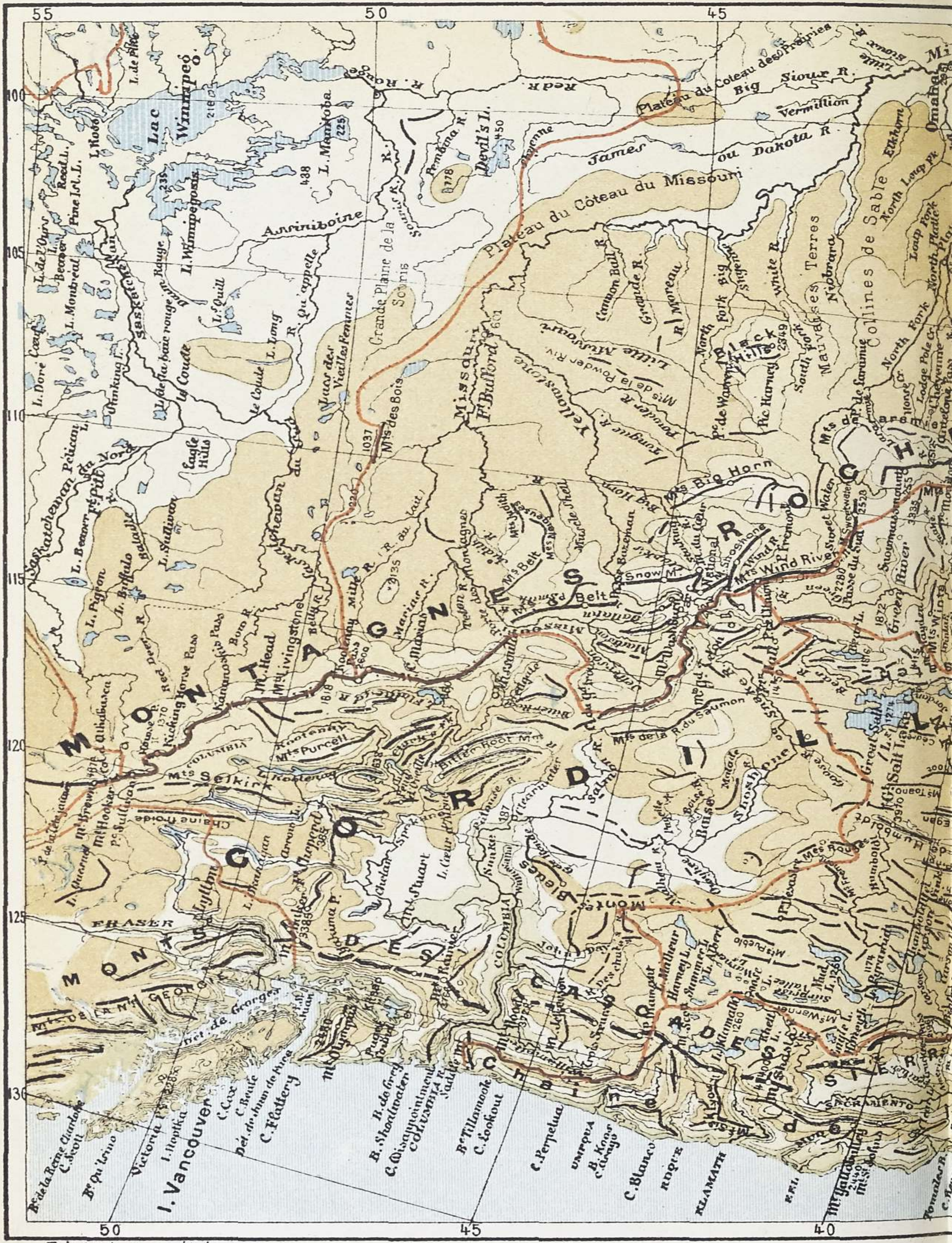

Teintes hypsométriques limitées par les courbes de:

200. 500. 1000. 2000.

Limites des bassins

ÉCHELLE 1: 15.000,000 ou

0 100 200

Librairie Ch.DELAGRAV

LA CORDILLÈRE DU NORD

levasseur.

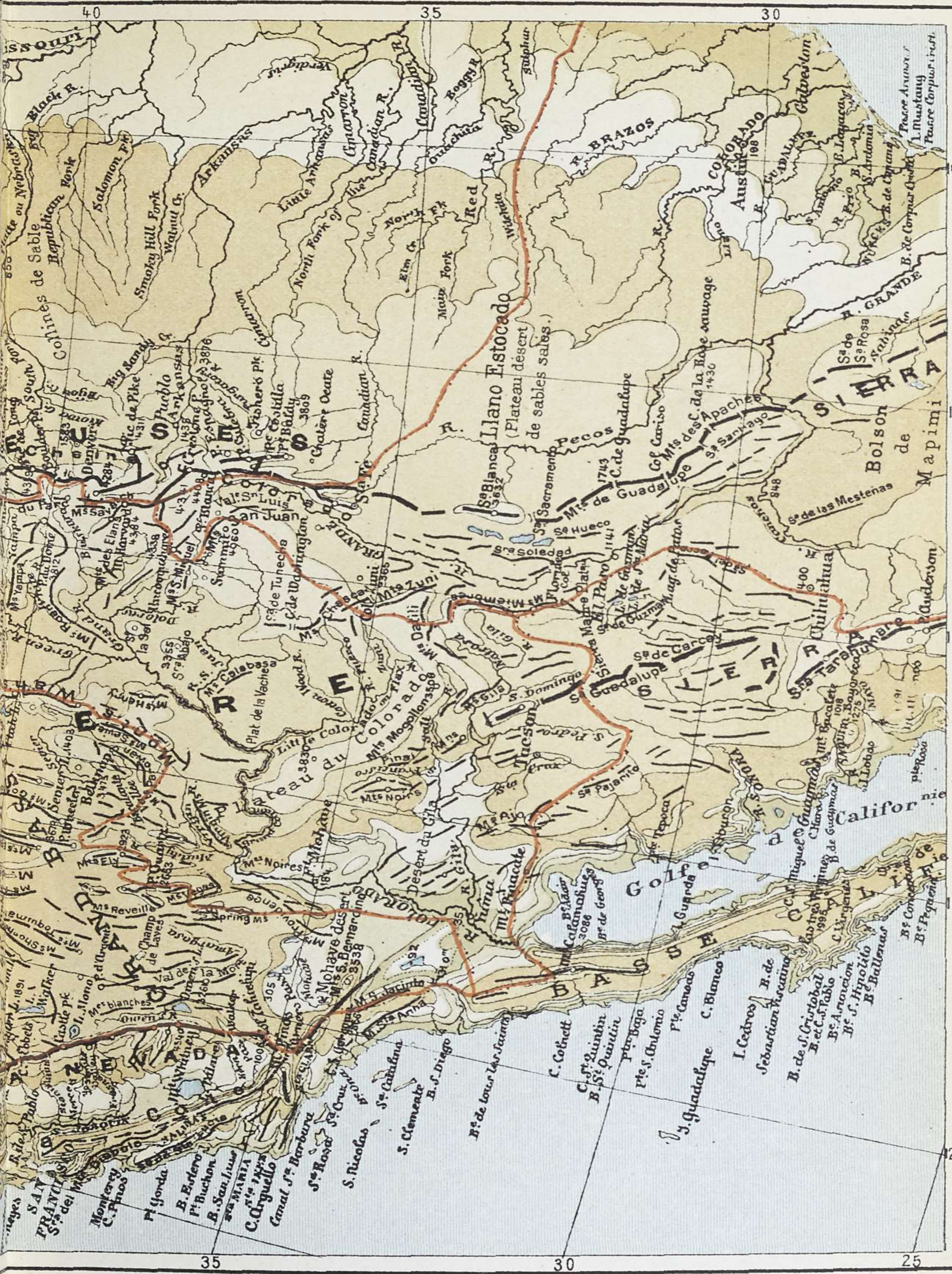

(1 millim. pr 15 Kilomètres).

300 400 500 kil.

Imp. Dufrénoy, 49, Rue du Montparnasse. Paris.

VE, 15, Rue Soufflot. PARIS.

TRACÉ HYDROGRAPHIQUE D

par L.Lev

ÉCHELLE 1: 15.000.000 ou (1 millim. pour 15 kilomètres).

0 100 200 300 400 500 Kil.

Librairie Ch. DELAGRAVE

DU BASSIN DU MISSISSIPI

vasseur.

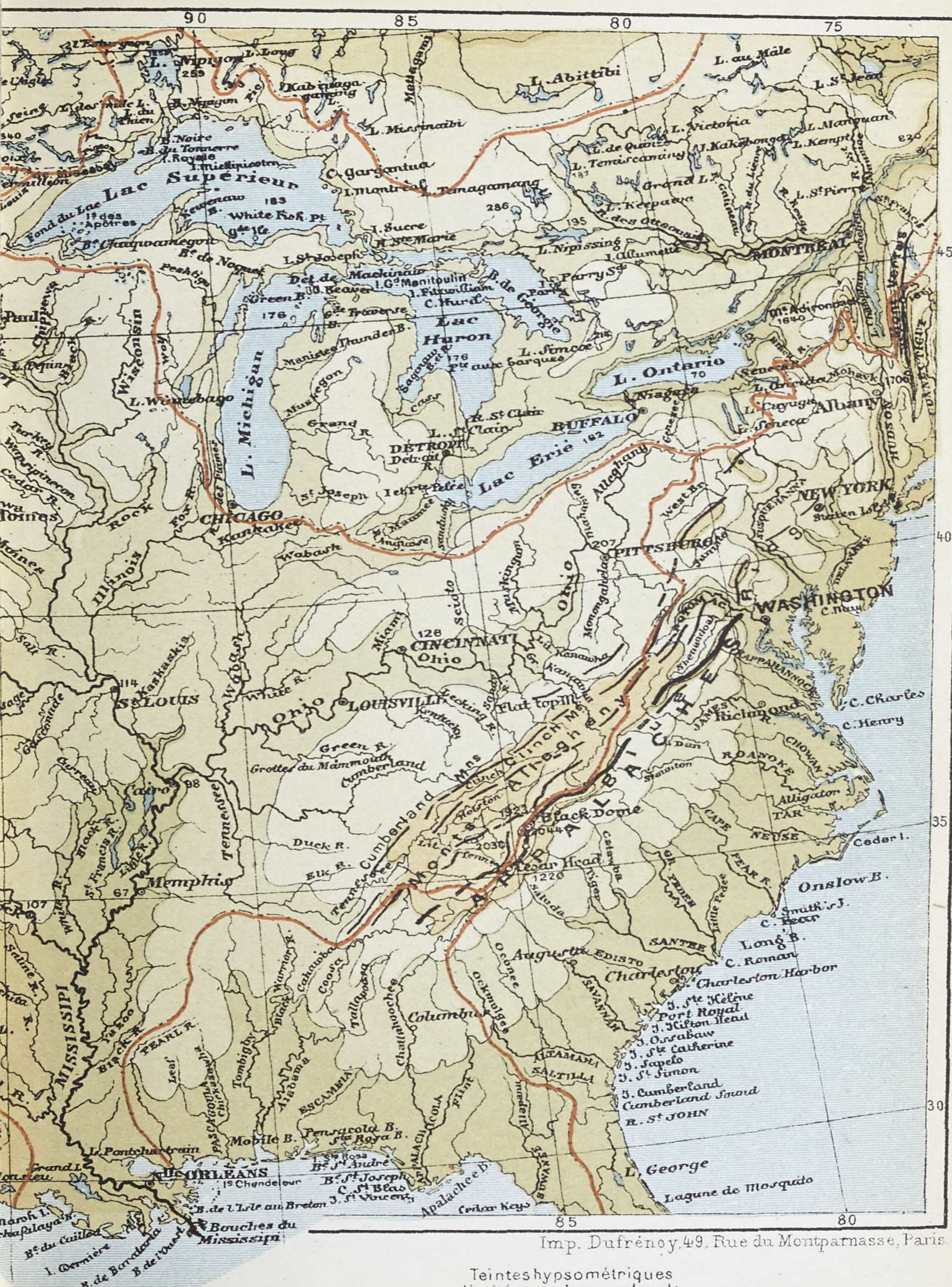

Imp. Dufrénoy, 49, Rue du Montparnasse, Paris.

Teintes hypsométriques limitées par les courbes de: 200m. 500m. 1000m. 2000m.

Limites des bassins.

15, Rue Soufflot. Paris.

AMERIQUE

Par E. Levasseur

Fc. N. PL. 39.

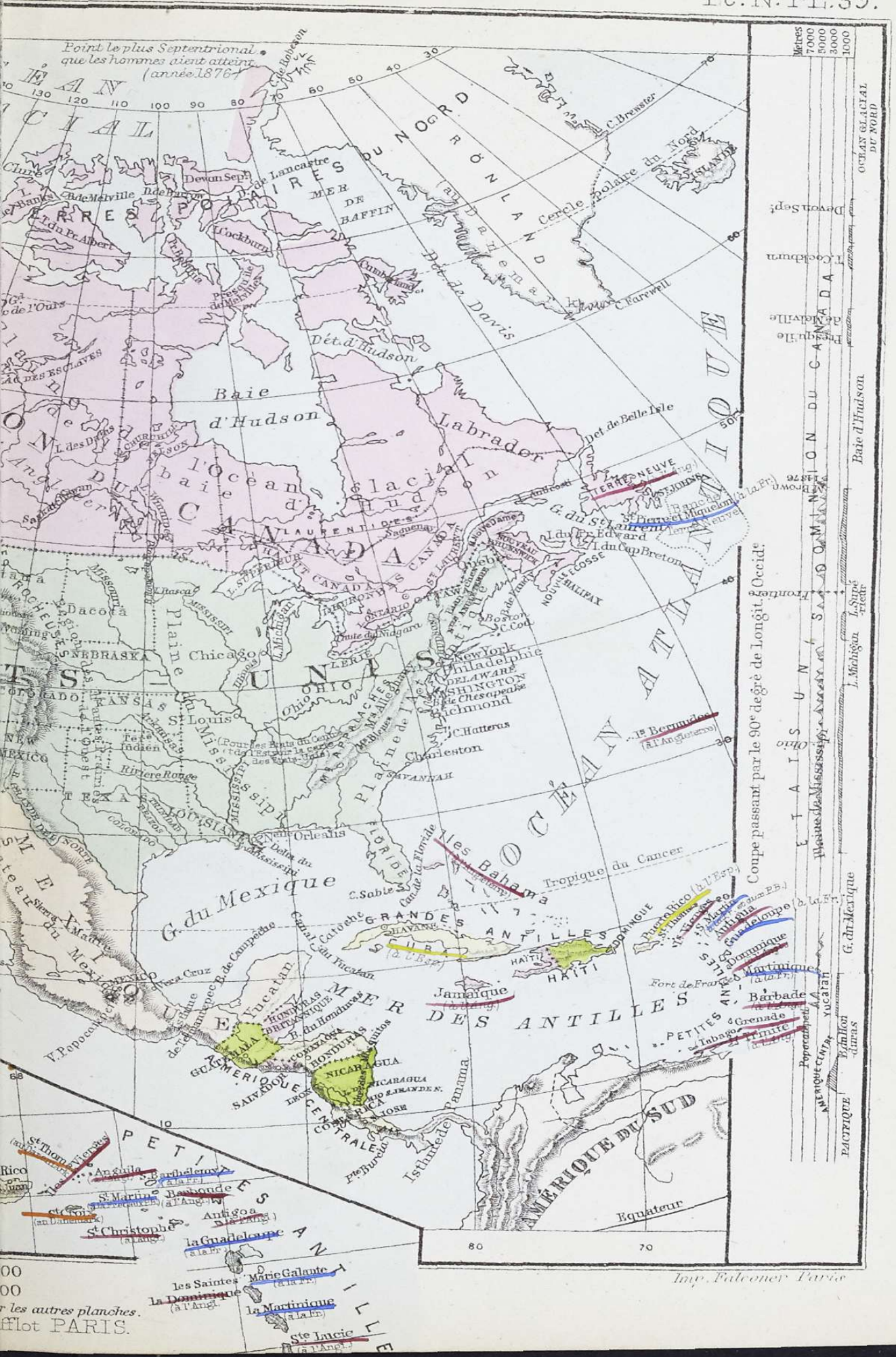

00
00
r les autres planches.
fflot PARIS.

AMÉRIQUE DU NORD.

par E. Le

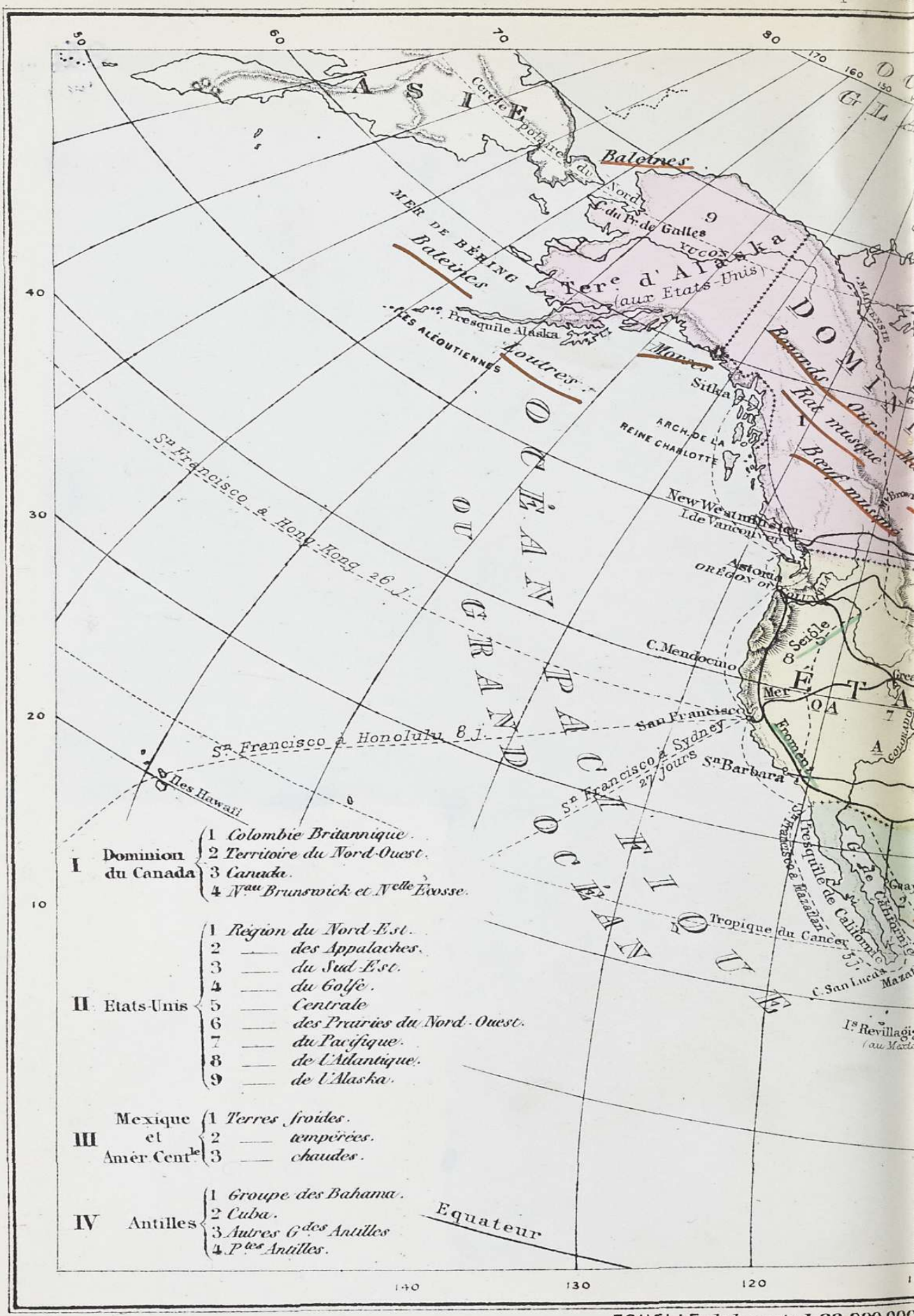

Librairie. Ch. DELAGRAV

CARTE ÉCONOMIQUE.

vasseur

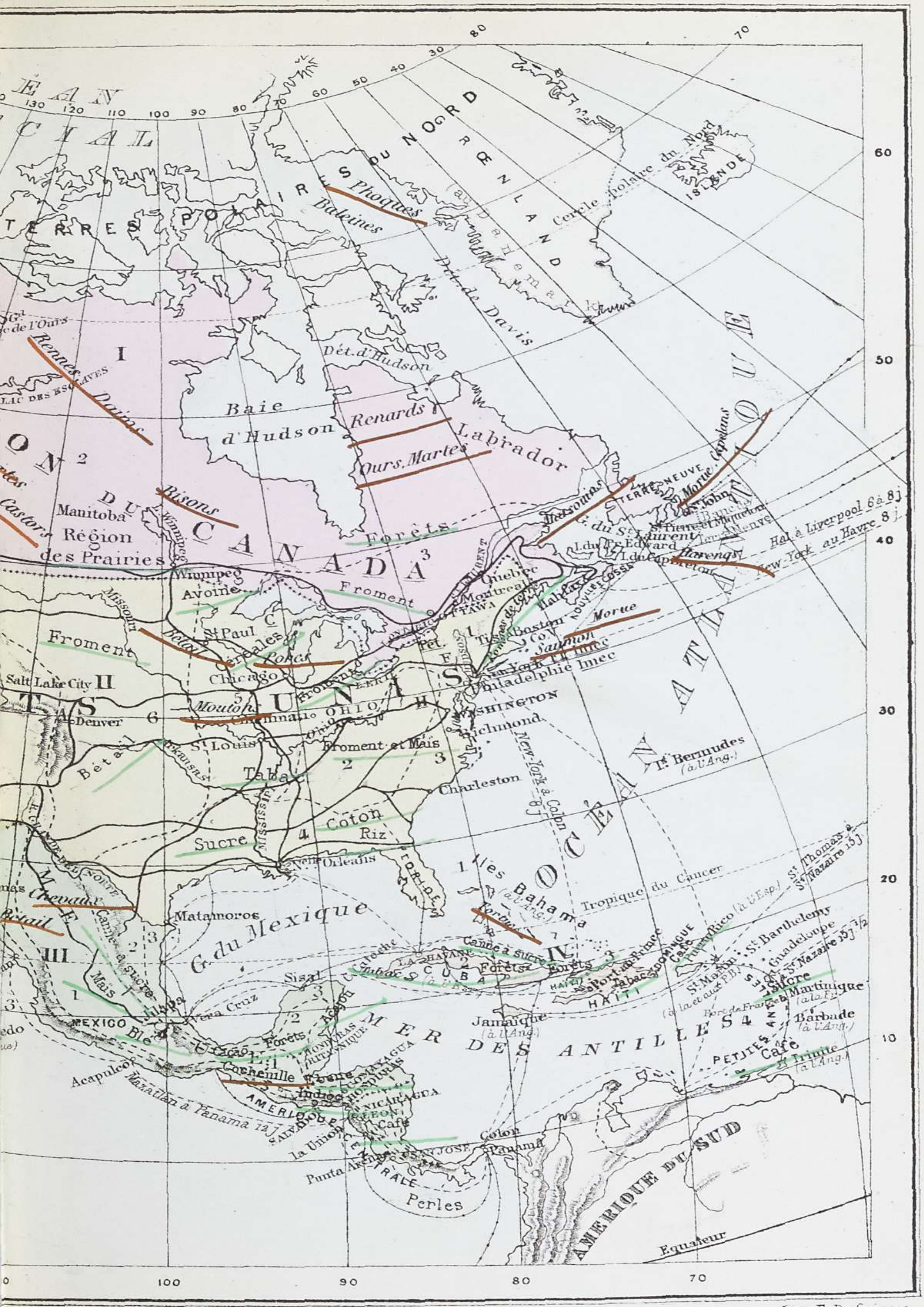

ou 1 millimètre pour 60 Kilomètres

00 2000 kil.

Imp. E. Dufrénoy

E. 15 Rue Soufflot PARIS.

ETATS-

par E. Le

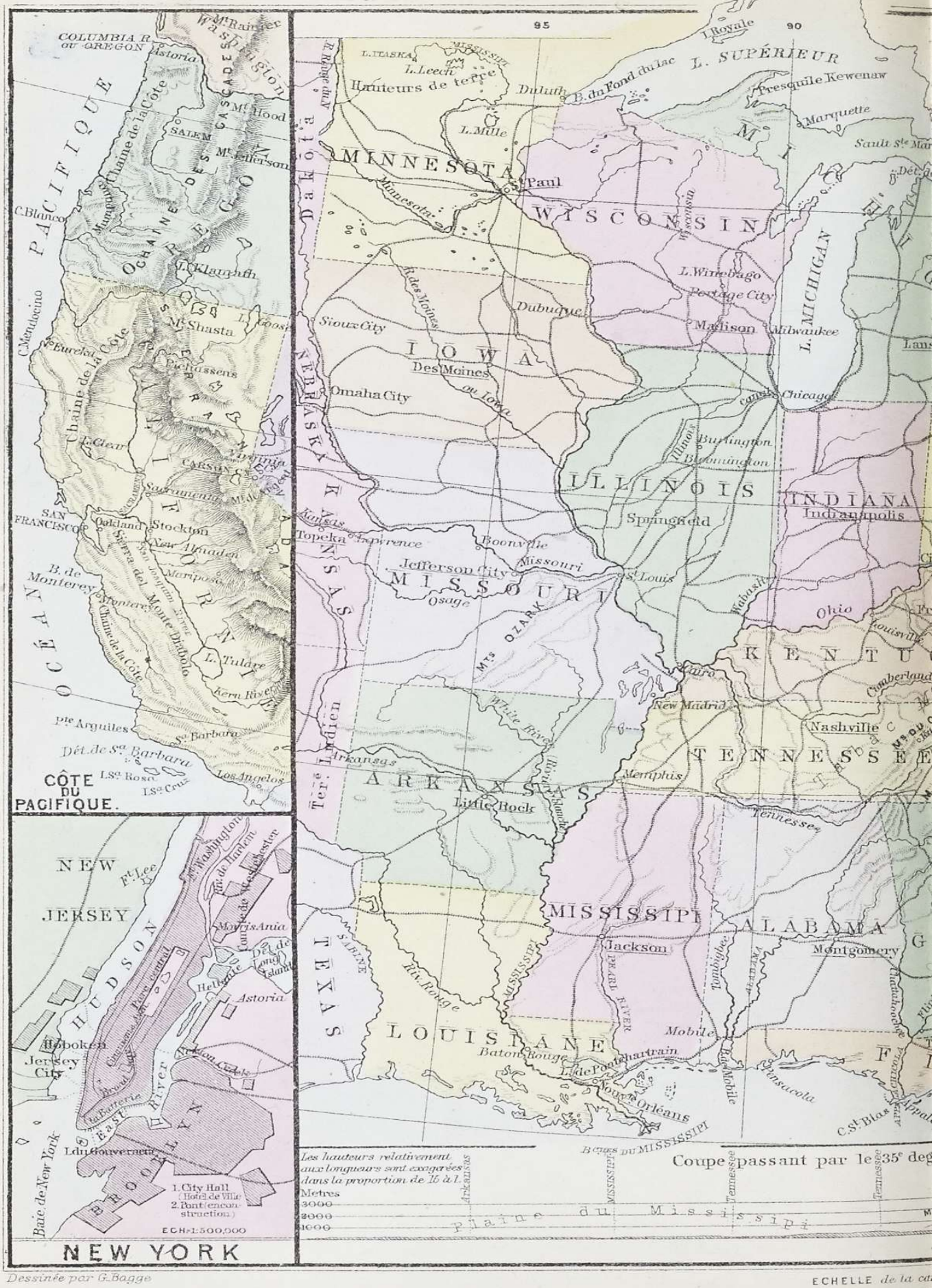

Dessinée par G. Bagge

ECHELLE de la ca
ECHELLE du carton de la
ECHELLE des p

Librairie Ch. DELAGRAVE

UNIS

sseur.

Ec.N.Pl.40.

Imp. Falconer Paris

e: 1:15,000,000
te Nord-est; 1:7,000,000
ns: 1,500,000

, 15 Rue Soufflot PARIS.

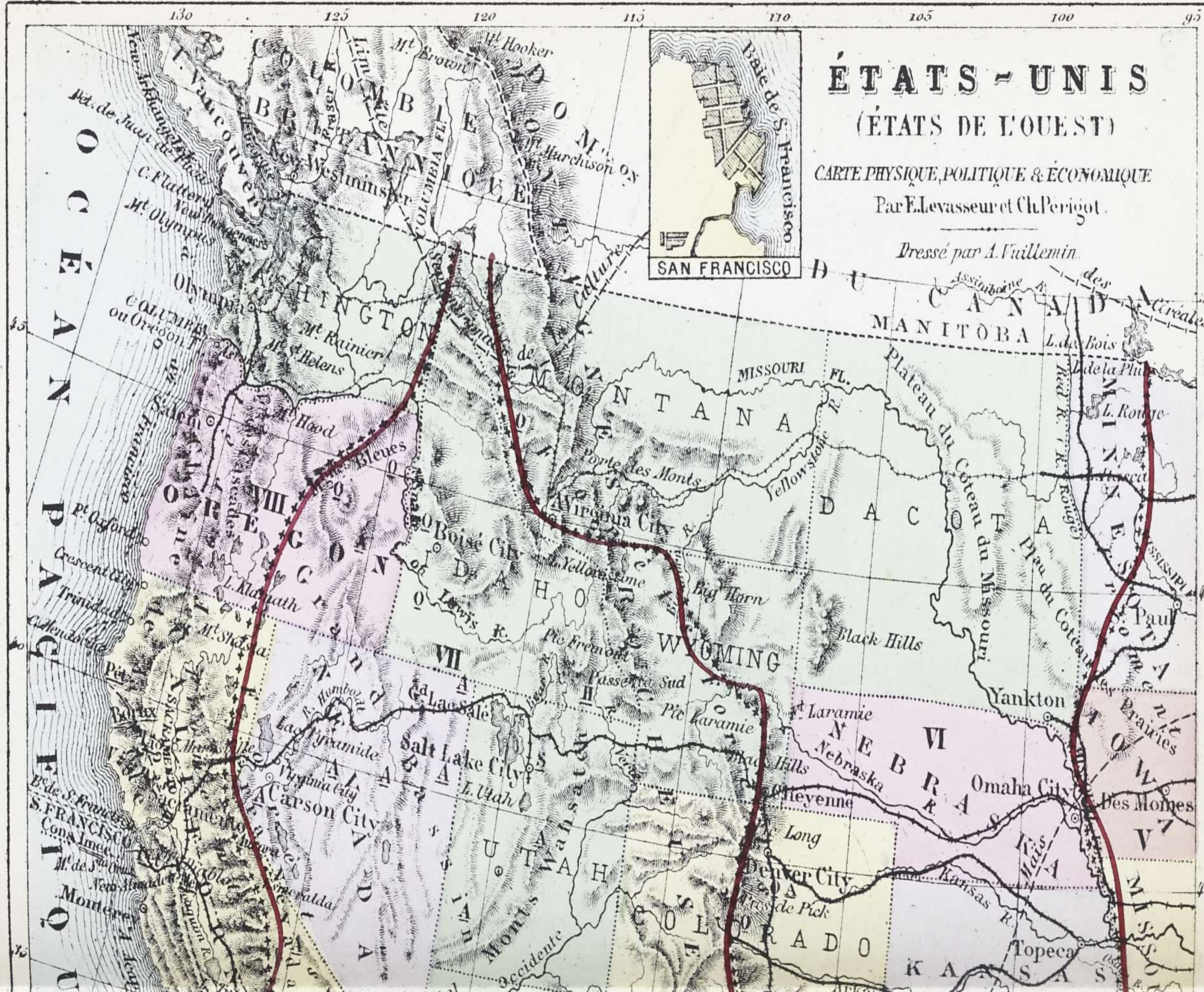
ÉTATS - UNIS
(ÉTATS DE L'OUEST)
CARTE PHYSIQUE, POLITIQUE & ÉCONOMIQUE
Par E. Levasseur et Ch. Perigot.
Dressé par A. Vuillemin.
Baie de S. Francisco
SAN FRANCISCO
OCÉAN PACIFIQUE
DU CANADA
MANITOBA
COLOMBIE BRITANNIQUE
WASHINGTON
OREGON
IDAHO
MONTANA
DACOTA
WYOMING
NEBRASKA
UTAH
NEVADA
COLORADO
KANSAS
IOWA
MINNESOTA
Salt Lake City
Carson City
Virginia City
Boisé City
Denver City
Omaha City
Des Moines
Yankton
Topeca
Cheyenne
St. Paul
Salem
Olympia
New Westminster
Black Hills
Big Horn
Yellowstone
Plateau du Coteau du Missouri
Ple Laramie
Long
Pic de Pick
Mt. Hood
Mt. Rainier
Mt. Olympus
Mt. Hooker
Mt. Brown
Mt. Murchison
C. Flattery
Pt. Orford
Crescent City
Trinidad
S. FRANCISCO
Monterey
L. Klamath
Gd. Lac Salé
L. Utah
Kansas R.
Nebraska
Red R. (R. Rouge)
L. des Bois
I. Vancouver

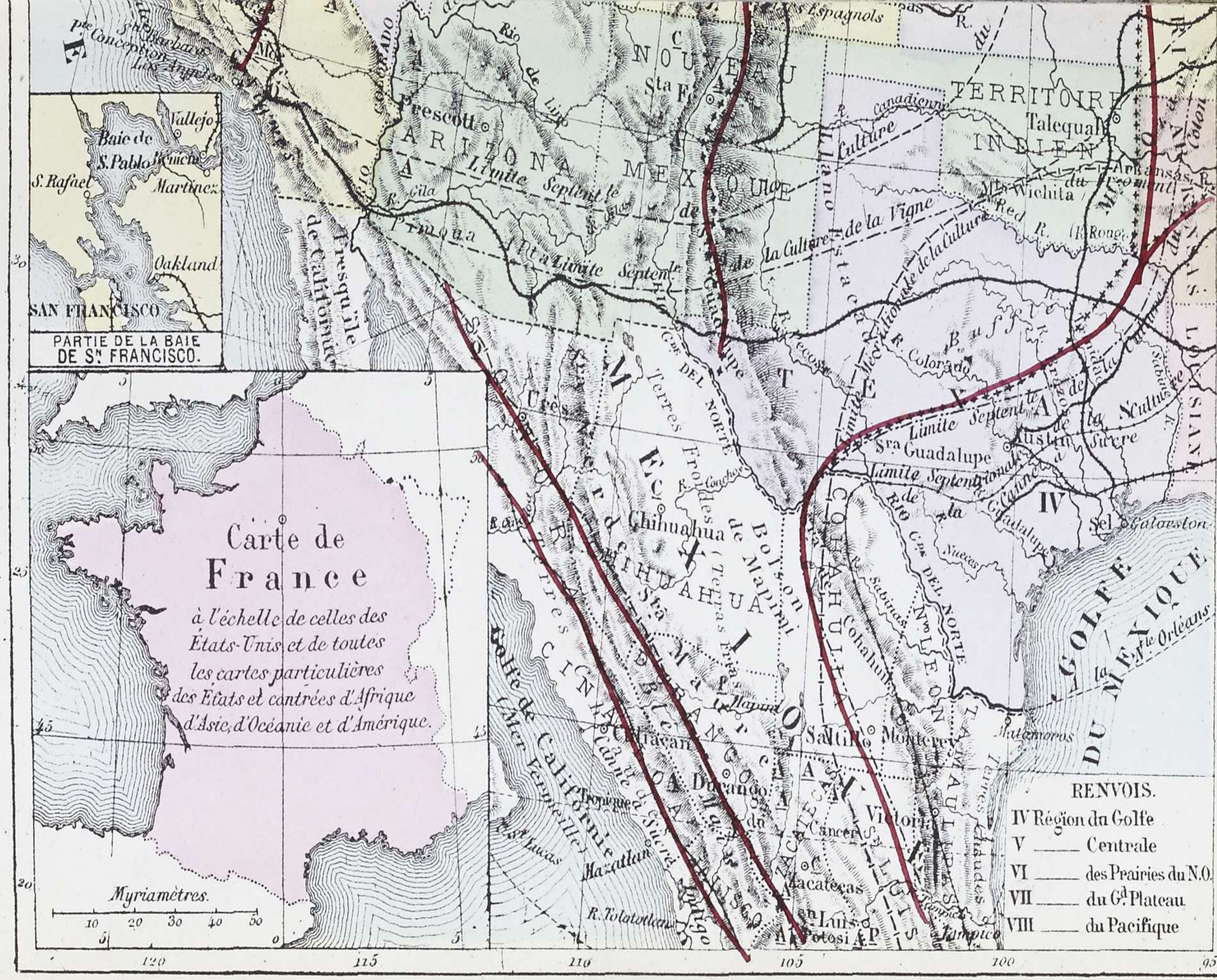

Gravé par Morieu, 37 r. Vavin. Paris.

LIBRAIRIE CH. DELAGRAVE 15, Rue Soufflot

Imp. Falconer Paris.

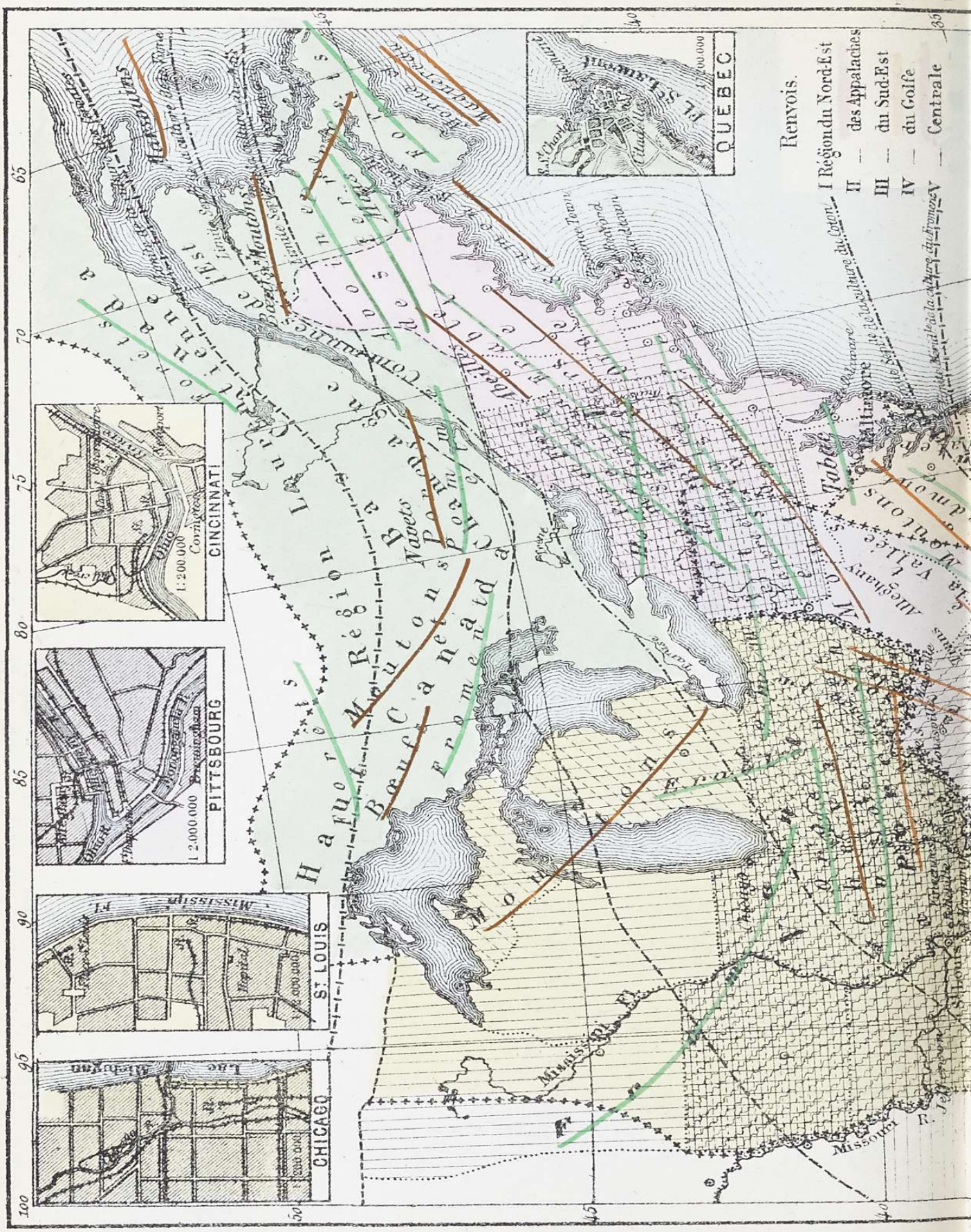
QUEBEC
CINCINNATI
PITTSBURG
ST LOUIS
CHICAGO
Renvois.
I Région du Nord-Est
II — des Appalaches
III — du Sud-Est
IV — du Golfe
V — Centrale
Mississippi R.
Missouri R.

TE ÉCONOMIQUE (AGRICULTURE)

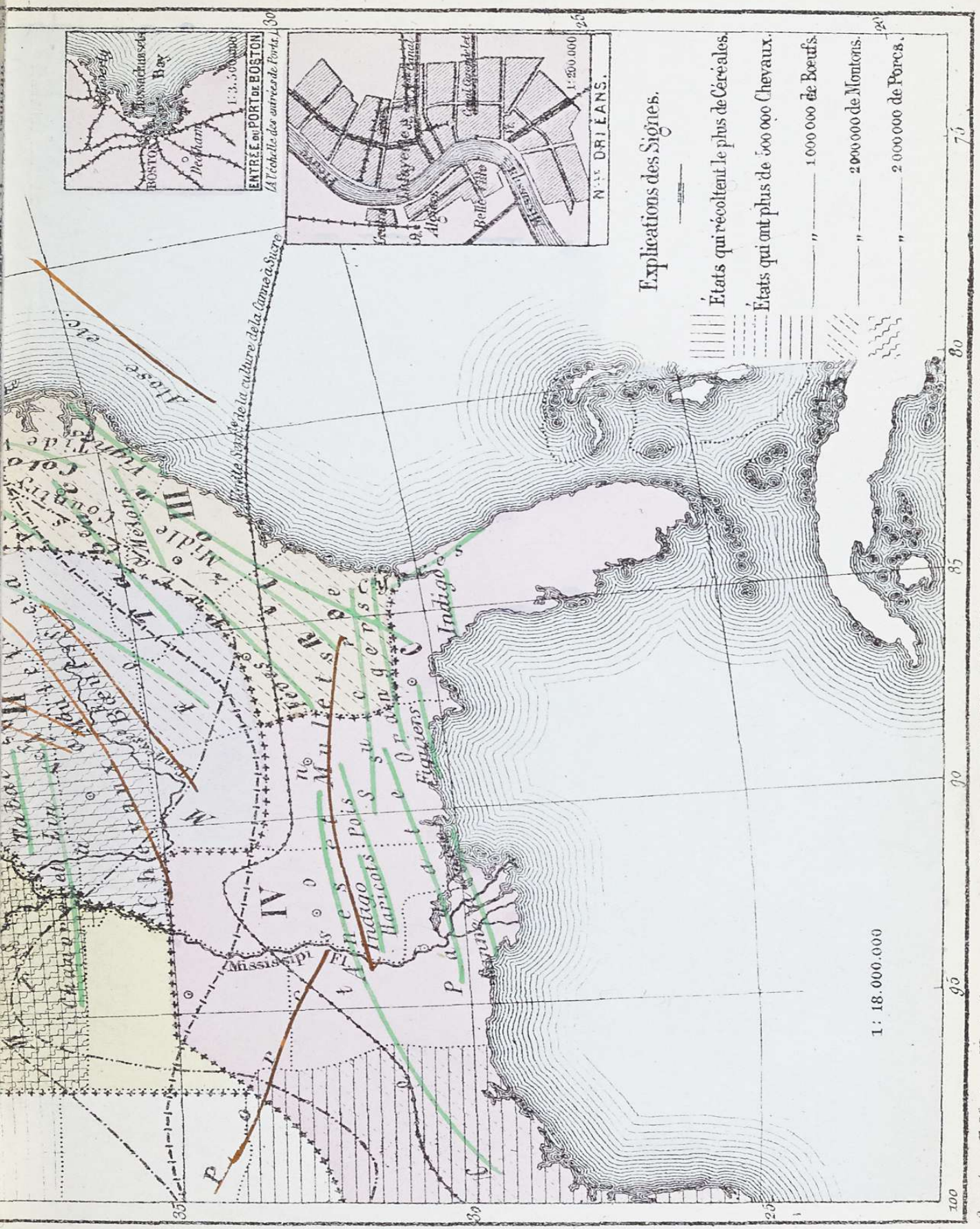

Gravé par E. Morieu, r. Vavin 37.

Librairie Ch. DELAGRAVE 15 Rue Soufflot PARIS

ÉTATS-UNIS et CANADA._ CARTE ÉCO

par E. Le

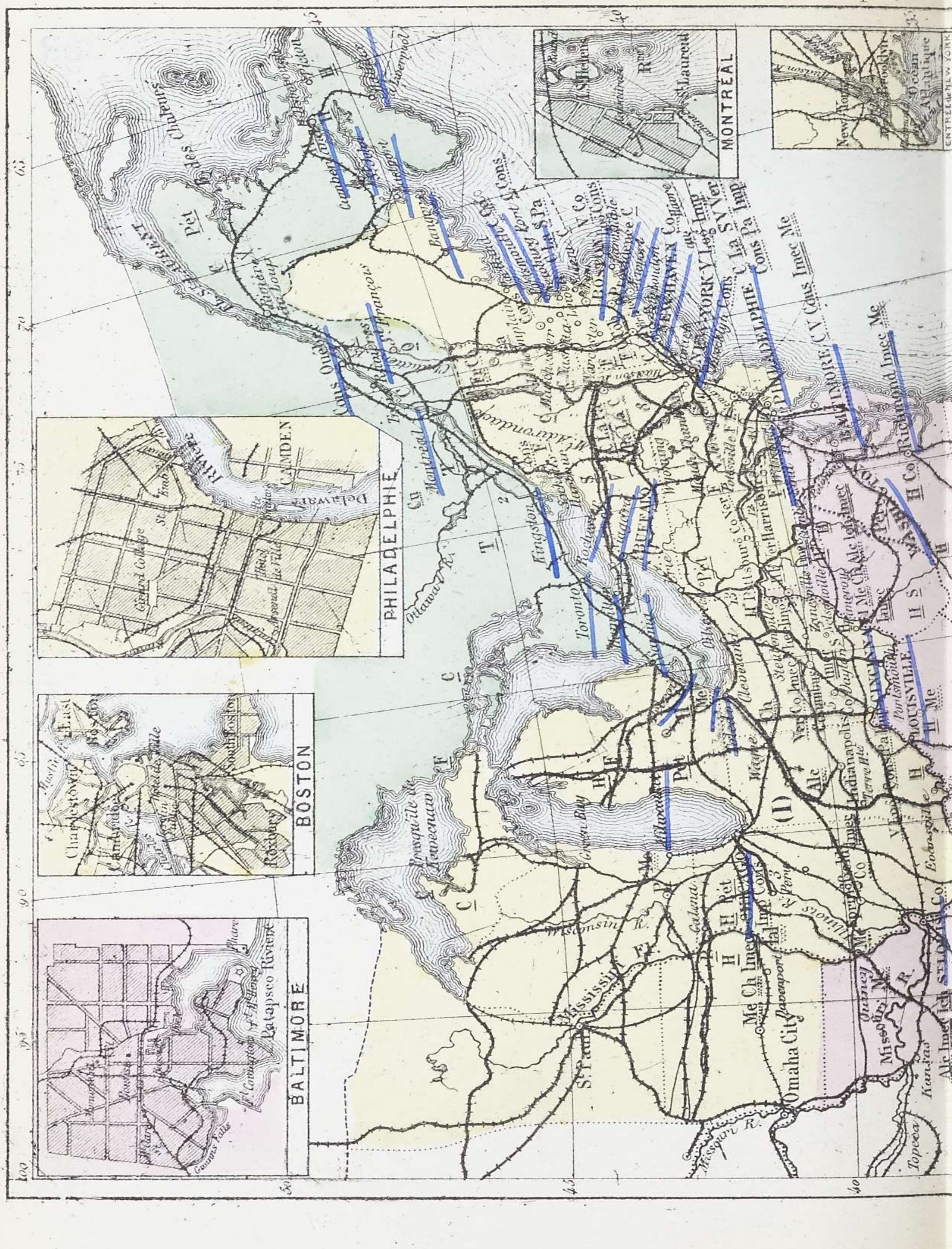

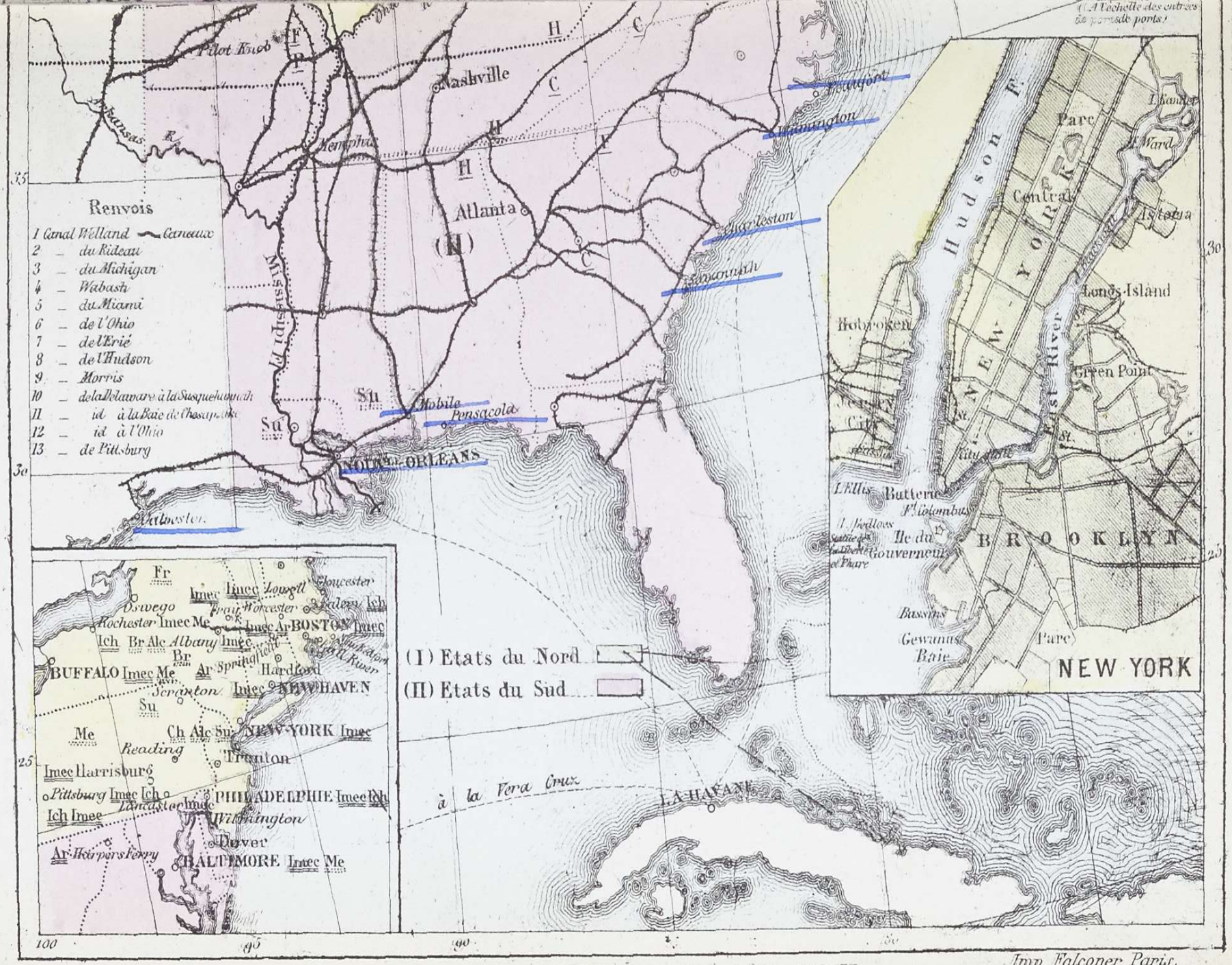

Librairie Ch. DELAGRAVE, 15, Rue Soufflot, PARIS

Imp. Falconer Paris.

ÉTATS-UNIS. — CART

par E. Levs

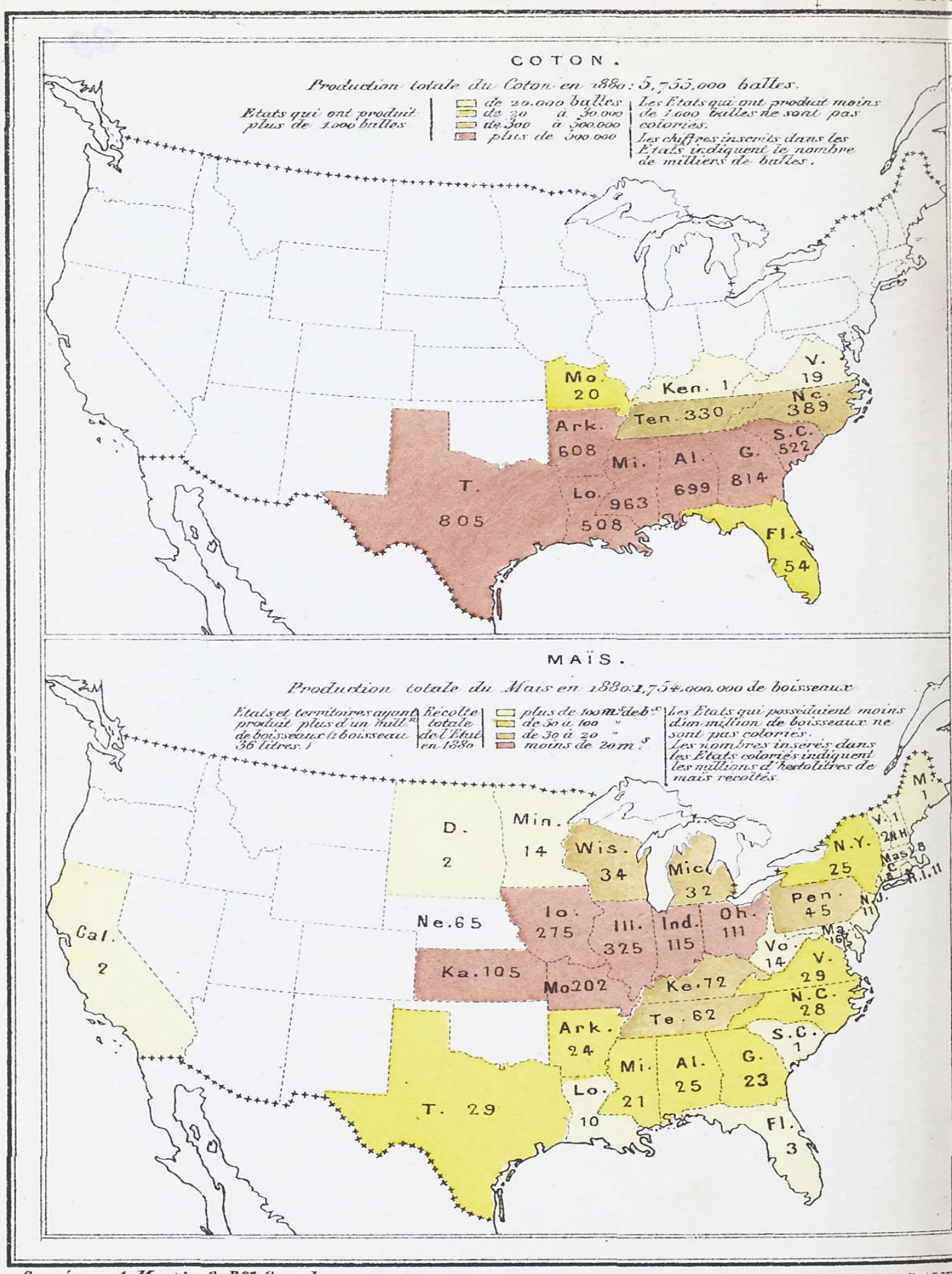

Gravé par A. Martin, 8, Pse Gourdon.

Librairie Ch. DELAGRAVE

wasseur

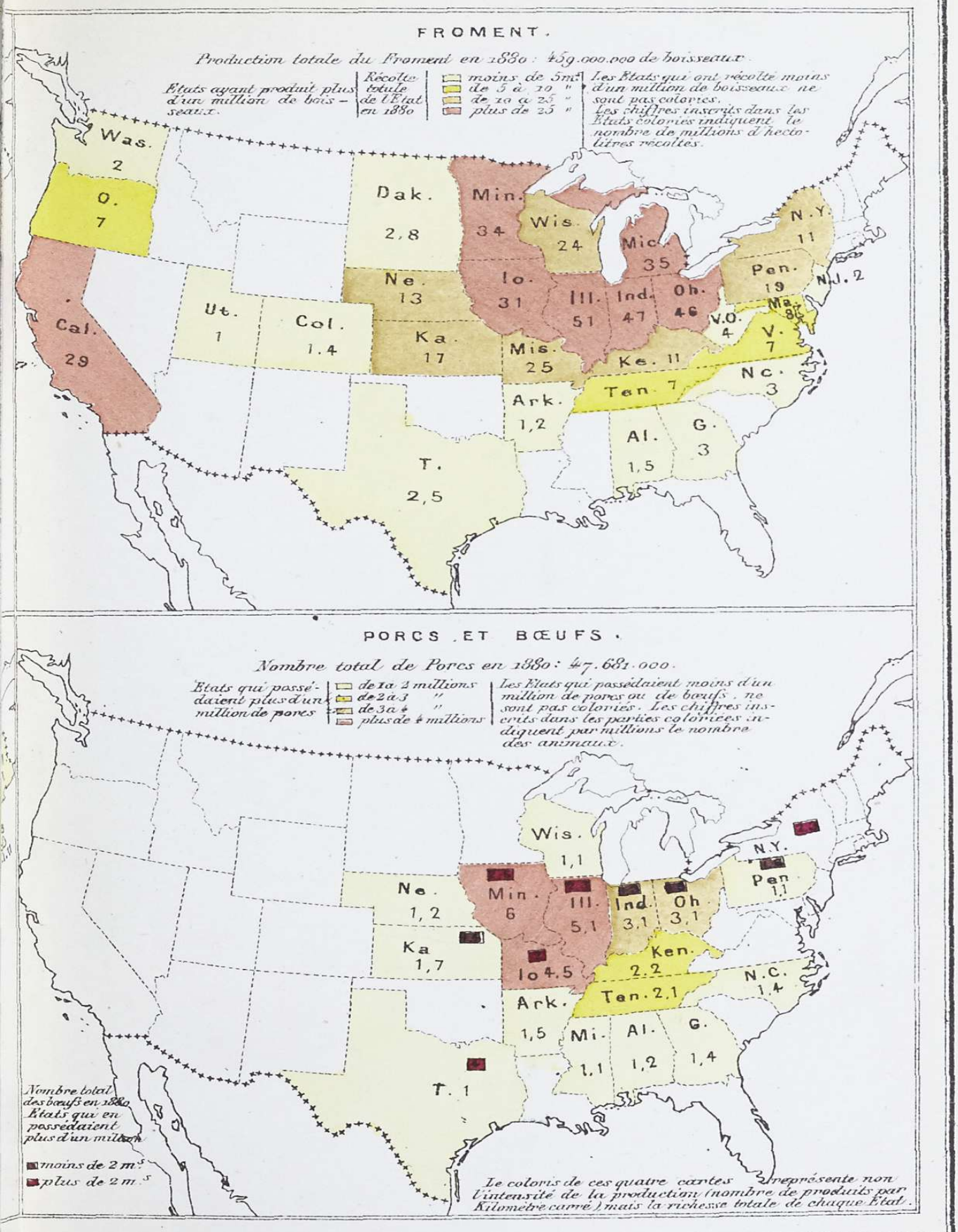

RAVE, 15, Rue Soufflot, PARIS.

Dessiné par Ch. Lacoste.

AMÉRIQUE CENTRALE, ANTILLES

par E. Levas

0 100 250 500 Kil. ECHELLE 1:18.000.000 ou 1 centimètre pour 180 Kilomètres.

Librairie CH. DELAGRAVE, 1

5, COLOMBIE ET VENEZUELA

seur.

Imp. Falconer Paris. Dessiné par Ch. Lacoste, Ecrit par L. Smith

5, Rue Soufflot, Paris

ENS. SP. 1E

Dessiné par Fuillemin. Gravé par Morieu, 37 r. Vavin. Paris.

LIBRAIRIE CH. DEL

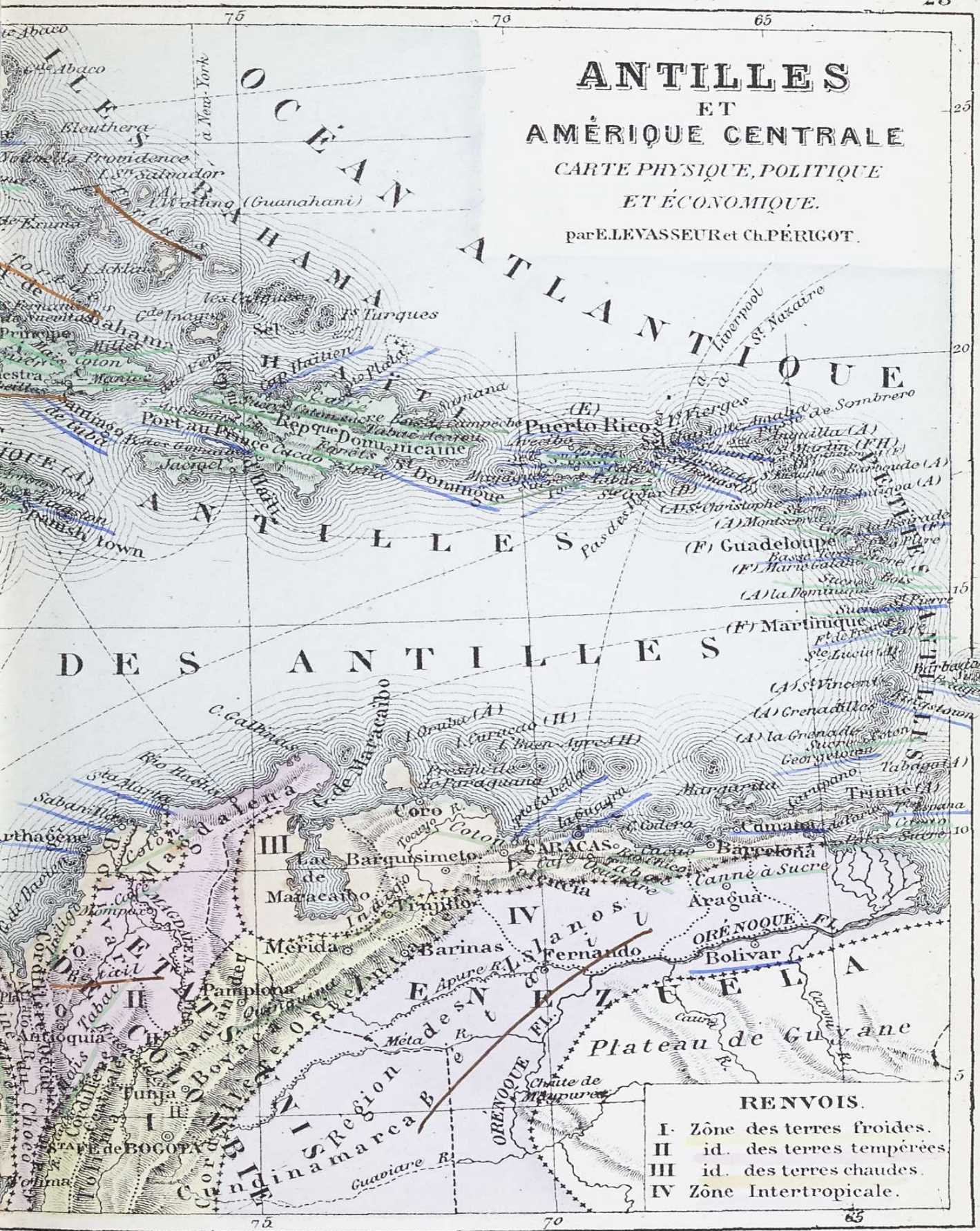

AGRAVE 15, Rue Soufflot

Imp. Falconer Paris.

AMÉRIQUE DU SUD

par E. Le

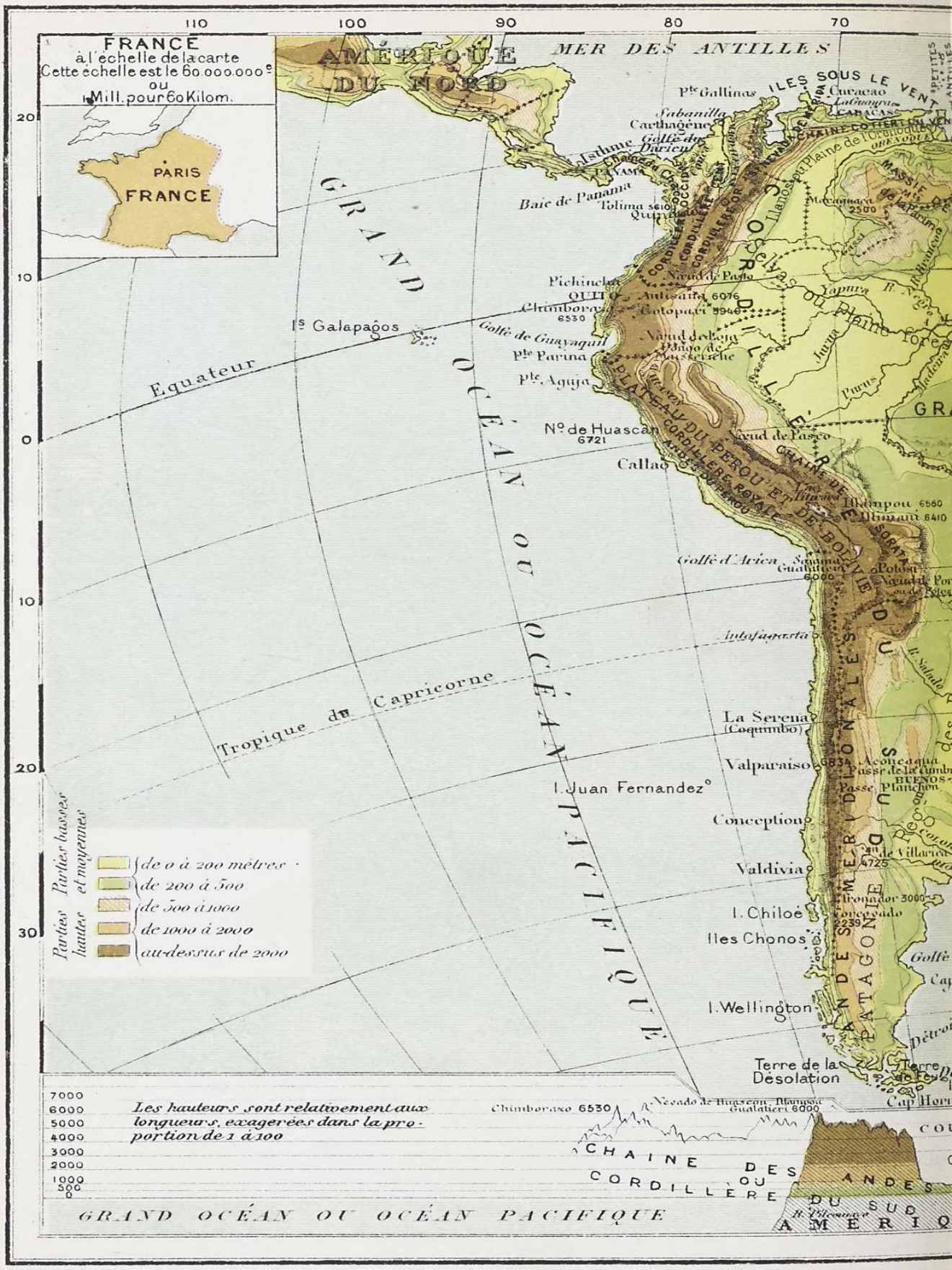

Librairie CH. DELAGRA

CARTE PHYSIQUE

vasseur

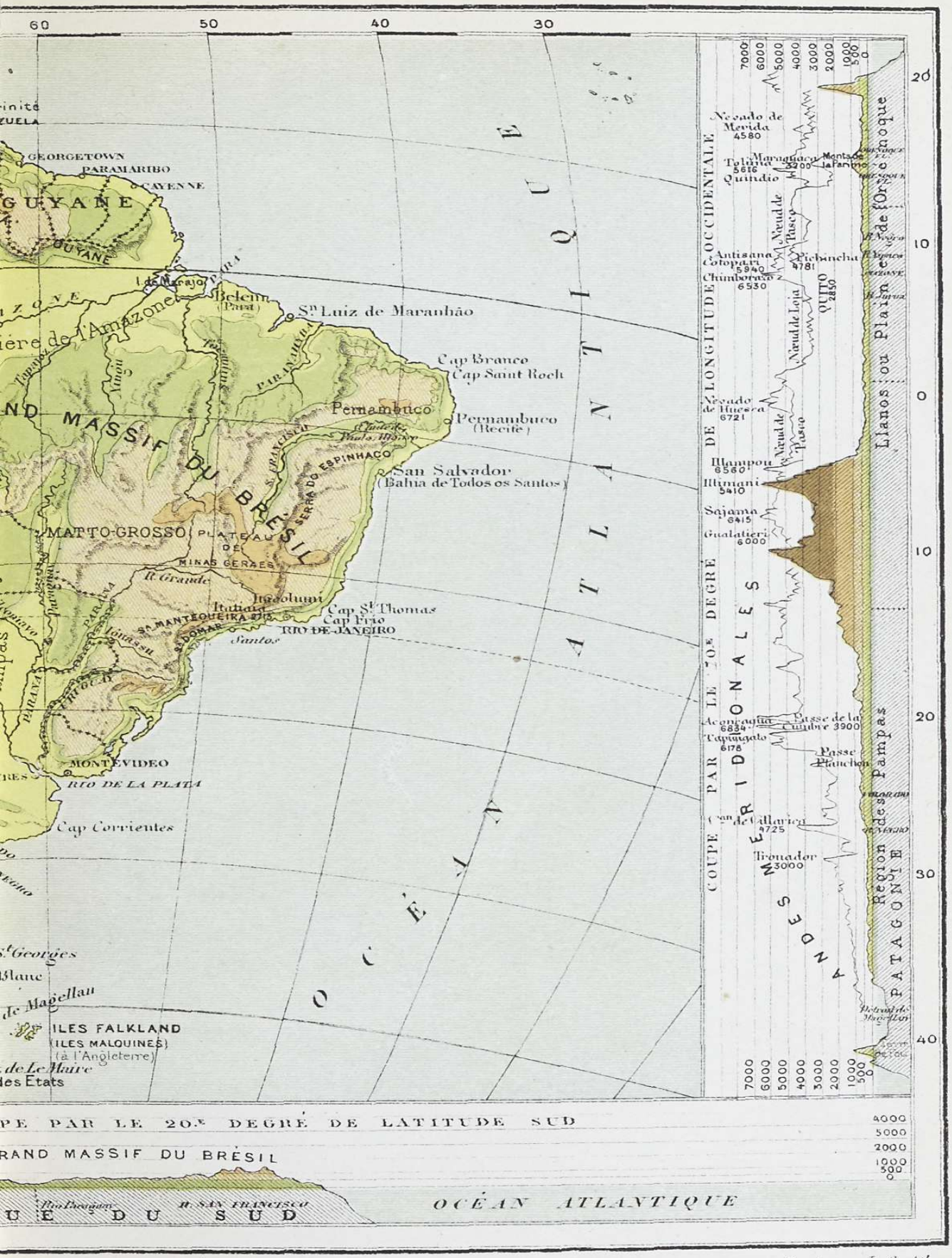

60 Kilomètres.

Imp. E. Dufrénoy

Ecrit par L. Smith

E, 15, rue Soufflot Paris.

TRACÉ ORO ET HYDROGRAPHIQ

par E. Le

Librairie Ch. DELAGRAVE

…IQUE DE LA CORDILLÈRE DU SUD

…Levasseur.

ou (1 millimètre pour 15 Kil.)

500 Kilom.

Imp. Dufrénoy, 49, Rue du Montparnasse. Paris.

…GRAVE, 15, Rue Soufflot, PARIS.

TRACÉ HYDROGRAPHIQUE D
par E.Lev

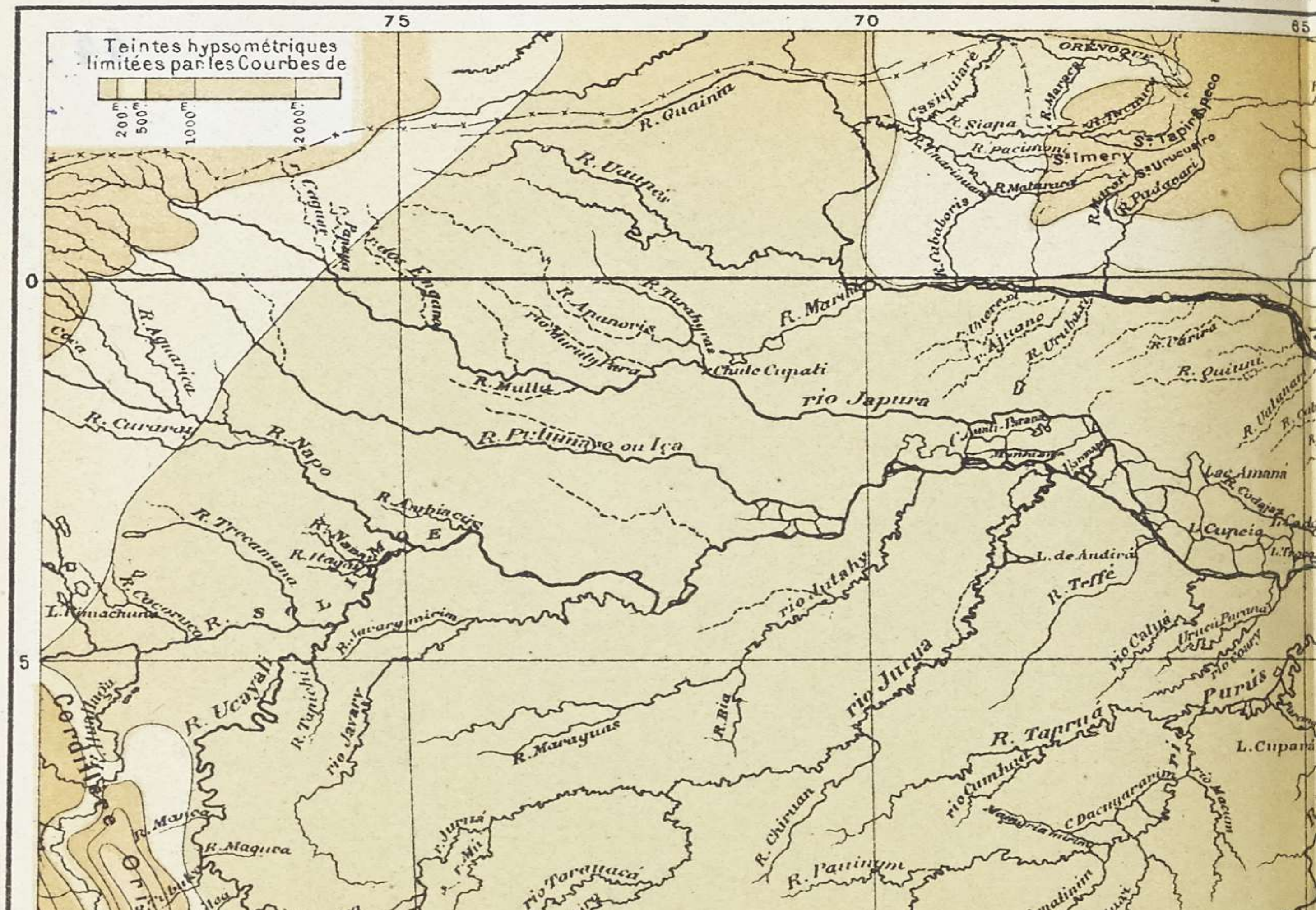

ÉCHELLE 1: 15.000.000 ou (1
0 50

Librairie Ch.DELAGRAVE,

DU BASSIN DE L'AMAZÔNE

vasseur.

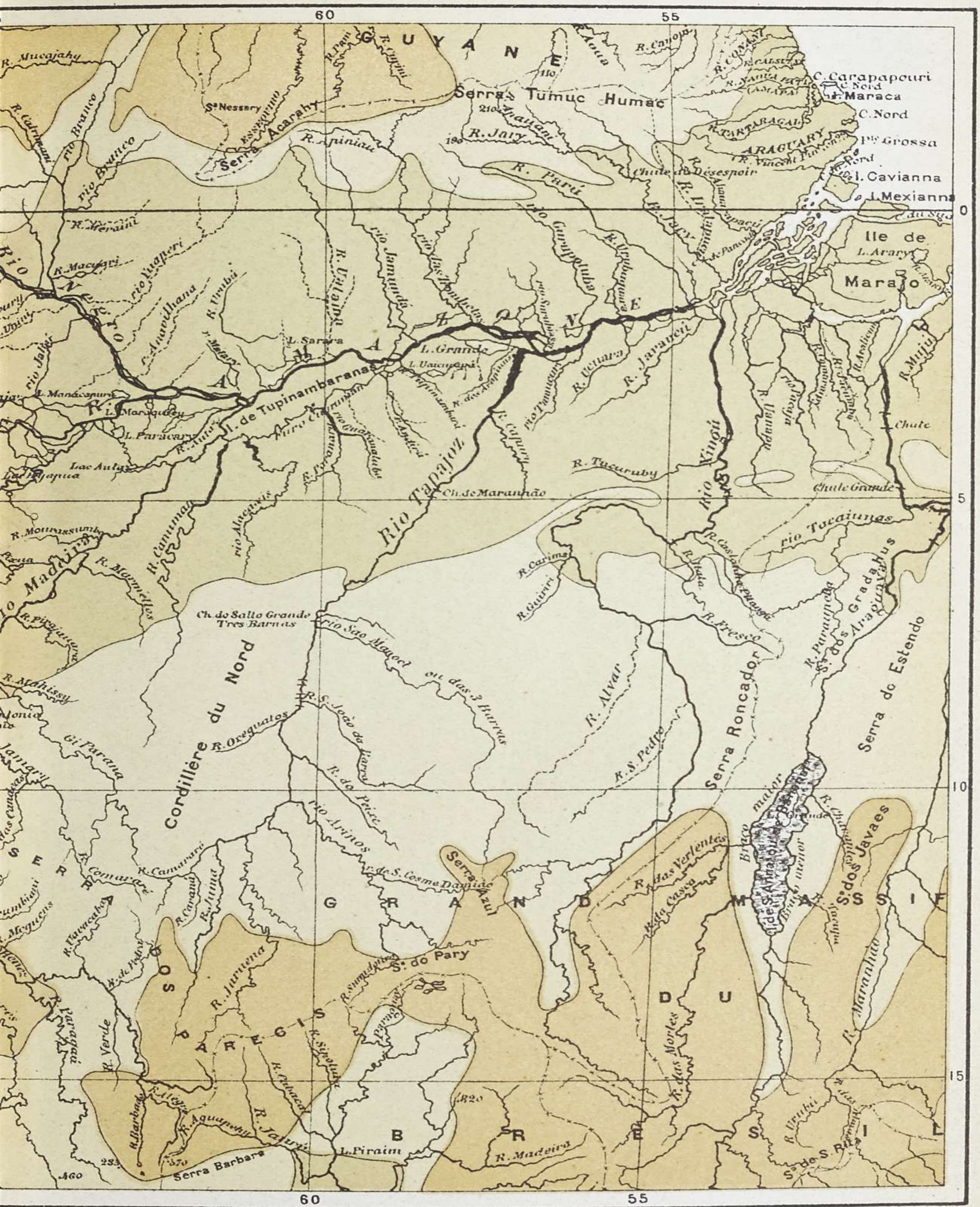

Paris. Imp. Dufrénoy, 49, r. du Montparnasse.

millimètre pour 15 Kilom.).

500 kilom.

5 Rue Soufflot. PARIS.

AMERIQU

par E.Le

Dessinée par G. Bagge.

Librairie Ch.DELAGRAV

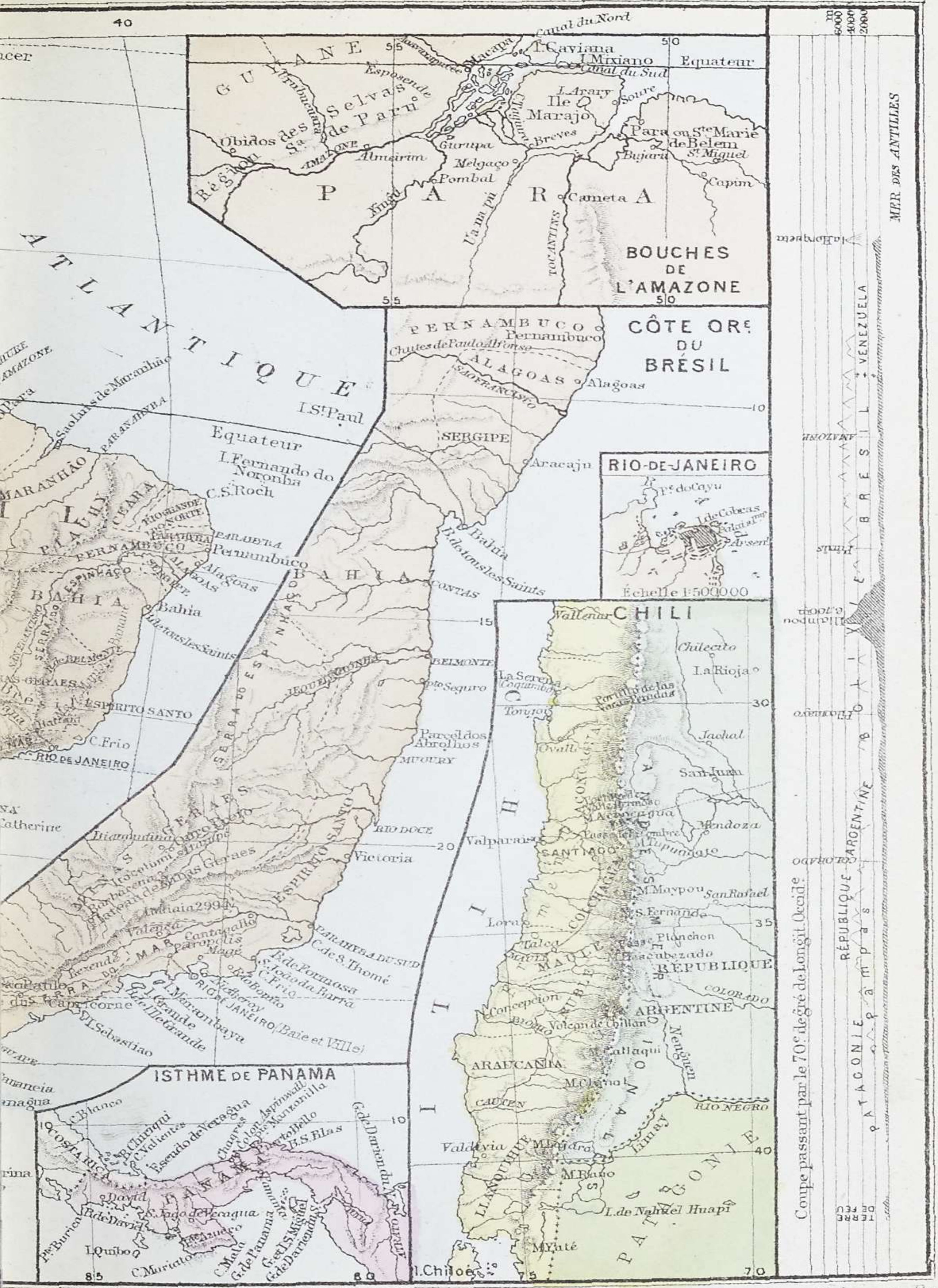

E 1:60.000.000 ou 1 millim. pour 60 kilom.
ÉCHELLE des Cartons 1:15.000.000
Échelle du plan 1:500.000
0 500 1000 2000 kil.

Imp. Falconer Paris.

,15 Rue Soufflot PARIS.

AMÉRIQUE DU SUD-

Par E. Lev

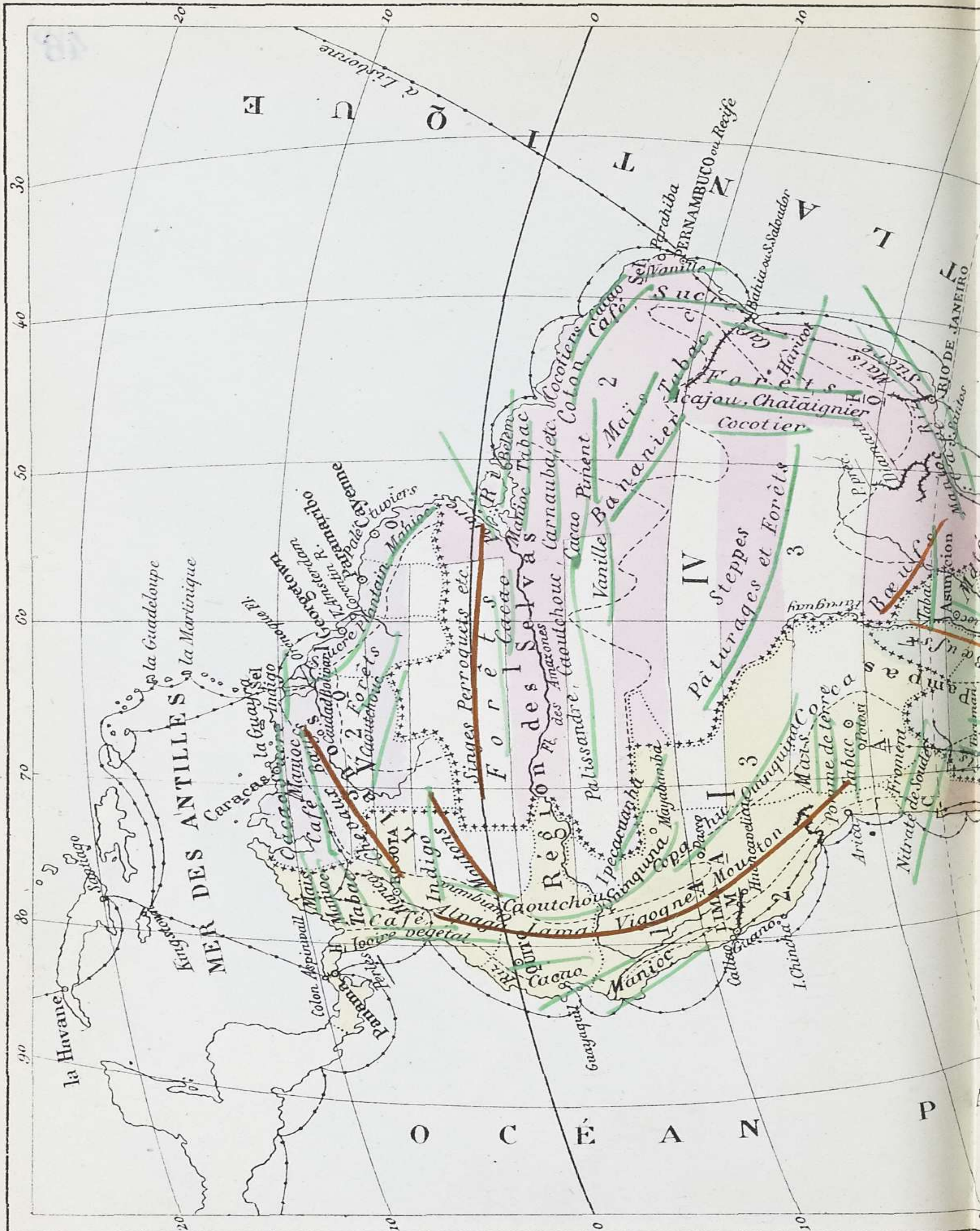

CARTE ÉCONOMIQUE

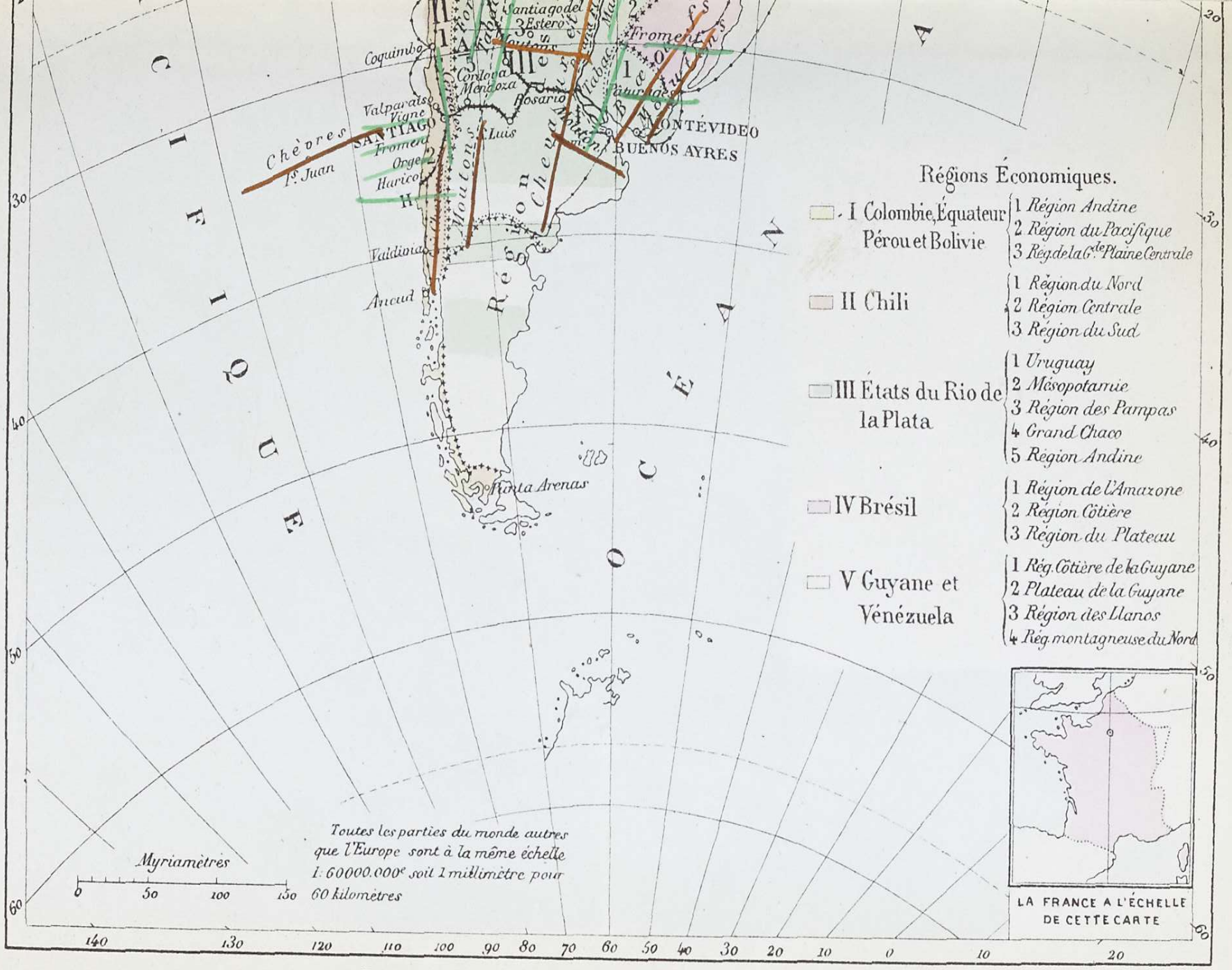

Librairie Ch. DELAGRAVE 15 Rue Soufflot PARIS

ÉTATS DE LA CÔTE DU PACIFIQUE

par E.

ECHELLE 1:18.000.000 ou 1 centimètre pour 80 Kilomètres.

0 100 250 500 Kil

Librairie CH. DELAGRAV

CARTE PHYSIQUE ET POLITIQUE

evasseur

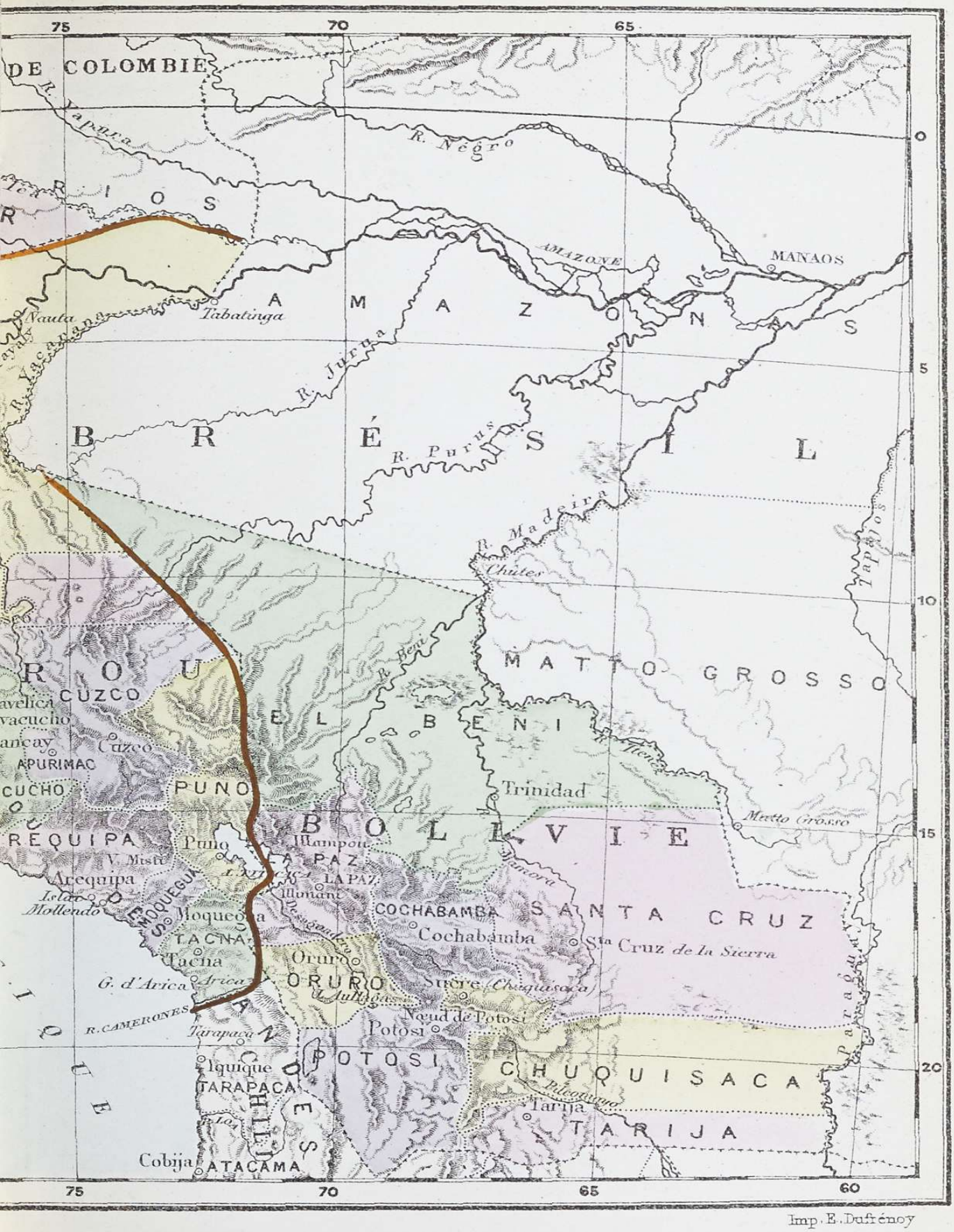

Imp. E. Dufrénoy

E, 15, Rue Soufflot, Paris

ÉTATS DE LA CÔTE DU PACIFI

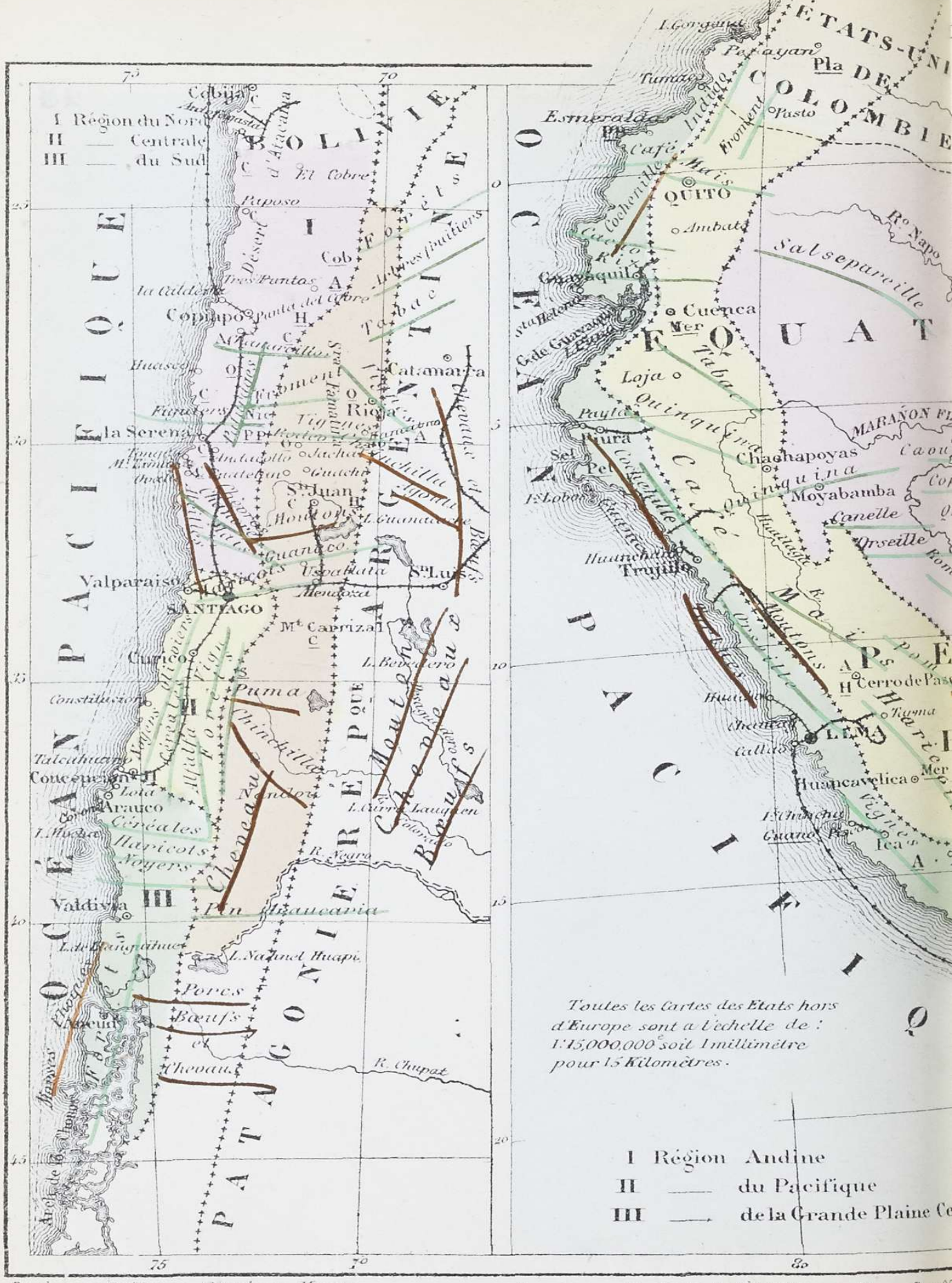

Dessiné par Vuillemin. Gravé par Morieu.

Librairie Ch. DELAGRAVE, 15 Rue Souff

QUE — CARTE ÉCONOMIQUE

ar E. Levasseur

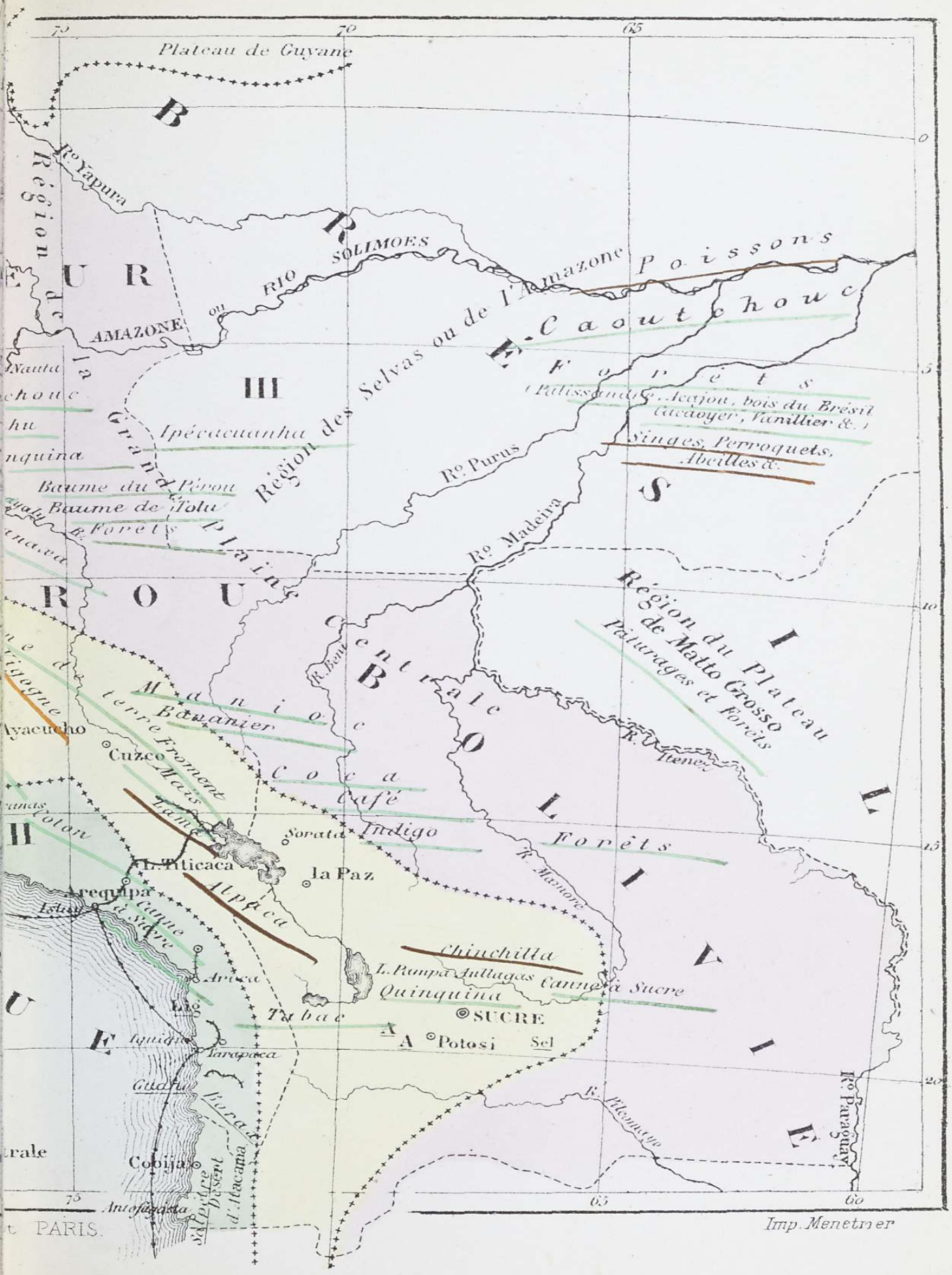

t PARIS.

Imp. Menetrier

BRÉSIL ET ÉTATS DE LA PLATA.(

par E. Levas

Imp. Falconer Paris.

Librairie CH. DELAGRAVE

ARTE PHYSIQUE ET POLITIQUE

seur

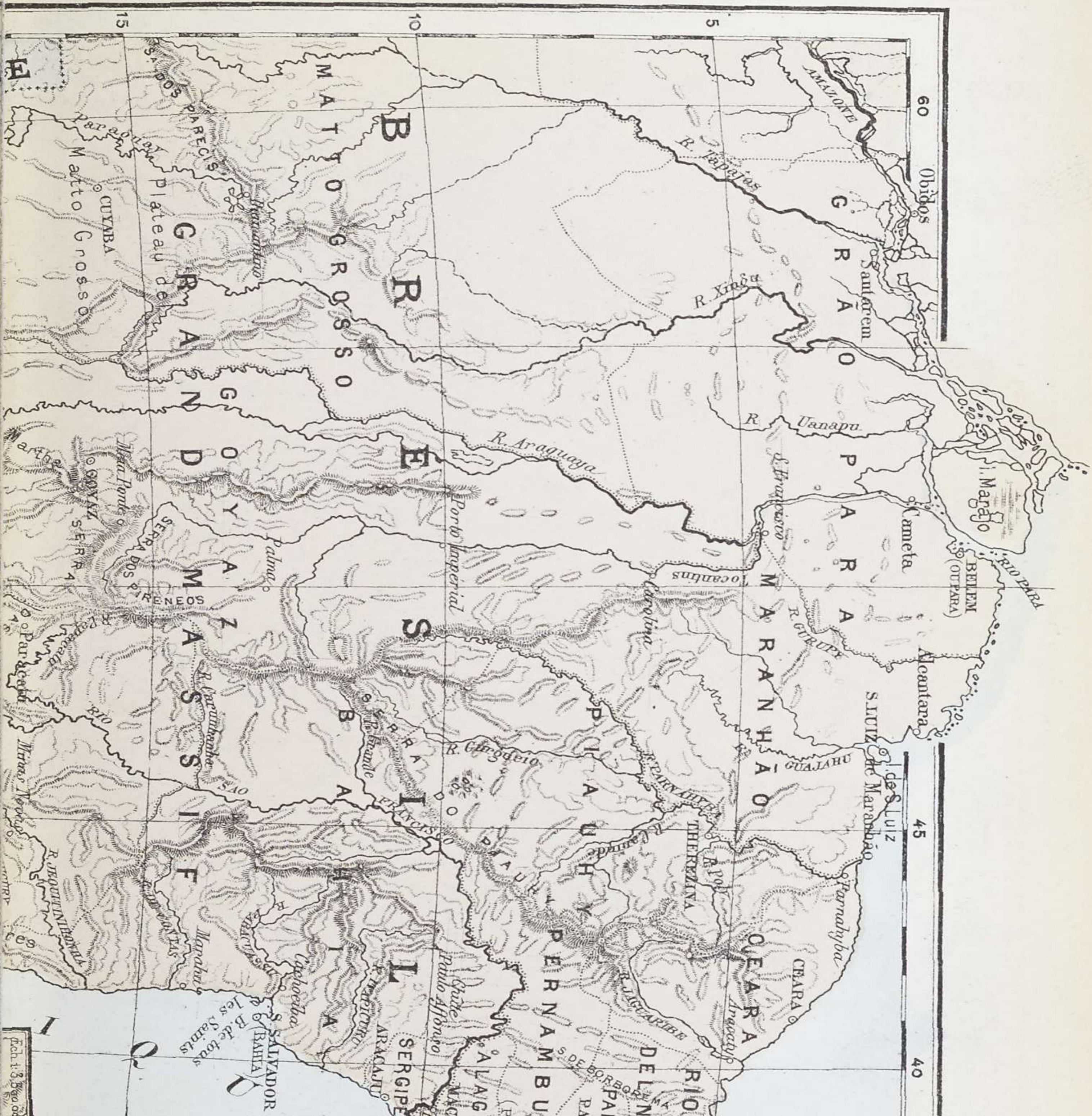

Dessiné par Ch. Lacoste Ecrit par L. Smith

Rue Soufflot Paris

BRÉSIL, PARAGUAY ET UR

par

Gravé par Morieu.

Librairie Ch. DELAGRAVE, 15, Rue Soufflot, PARIS

URUGUAY. — CARTE ÉCONOMIQUE.

C. Levasseur

TE

CARTE DES PRINCIPALES PRODUCTIONS VÉGÉTALES, AVEC L

par E. L

Les noms sont soulignés dans les régions où la production a le plus d' importance

Imp. E. Dufrénoy.

Librairie Ch. DELAGR

RE

S PRINCIPALES LIGNES DE COMMUNICATION PAR PAQUEBOTS

vasseur

VE, 15 Rue Soufflot Paris.

TER

CARTE DES PRINCIPALES PRODUCTIONS

par E. Le

Imp. E. Dufrénoy.

Librairie Ch. DELAGRA

RE

NIMALES, AVEC LES CÂBLES TÉLÉGRAPHIQUES

asseur

AVE, 15 Rue Soufflot. Paris.

TE

CARTE DES PRINCIPALES PRODUCTIONS MINÉRALES ET DES VOIES DE

par E. L

Librairie Ch. DELAGRAV

RE

OMMUNICATION PAR CHEMIN DE FER AVEC LE COMMERCE DES ÉTATS

vasseur

ASSE 1 MILLIARD DE FRANCS

rectangle colorié en rouge

rectangle colorié en jaune

CHE RIE	INDE	RUSSIE	ITALIE	CHINE	PAYS-BAS	ESPAGNE	CANADA	AUSTRALIE
81	3.5 A° 1880.81	2.8 A° 1880	2.3 A° 1881	1.2 1881	1.1 1881	1.0 1881	1.0 1881.80	174 Dépêches

Imp. E. Dufrenoy

E. 15 Rue Soufflot PARIS.

TERRE _ CARTE DE LA DEN

par E. Leva

ÉCHELLE de la Carte à l'équateur 1:200,00

Echelle de la Carte au 60e degré de latitude 1:100,0

(L'échelle de la Carte grandit à mesure qu'o

Librairie Ch. DELAGRAV

NSITÉ DES POPULATIONS

rasseur

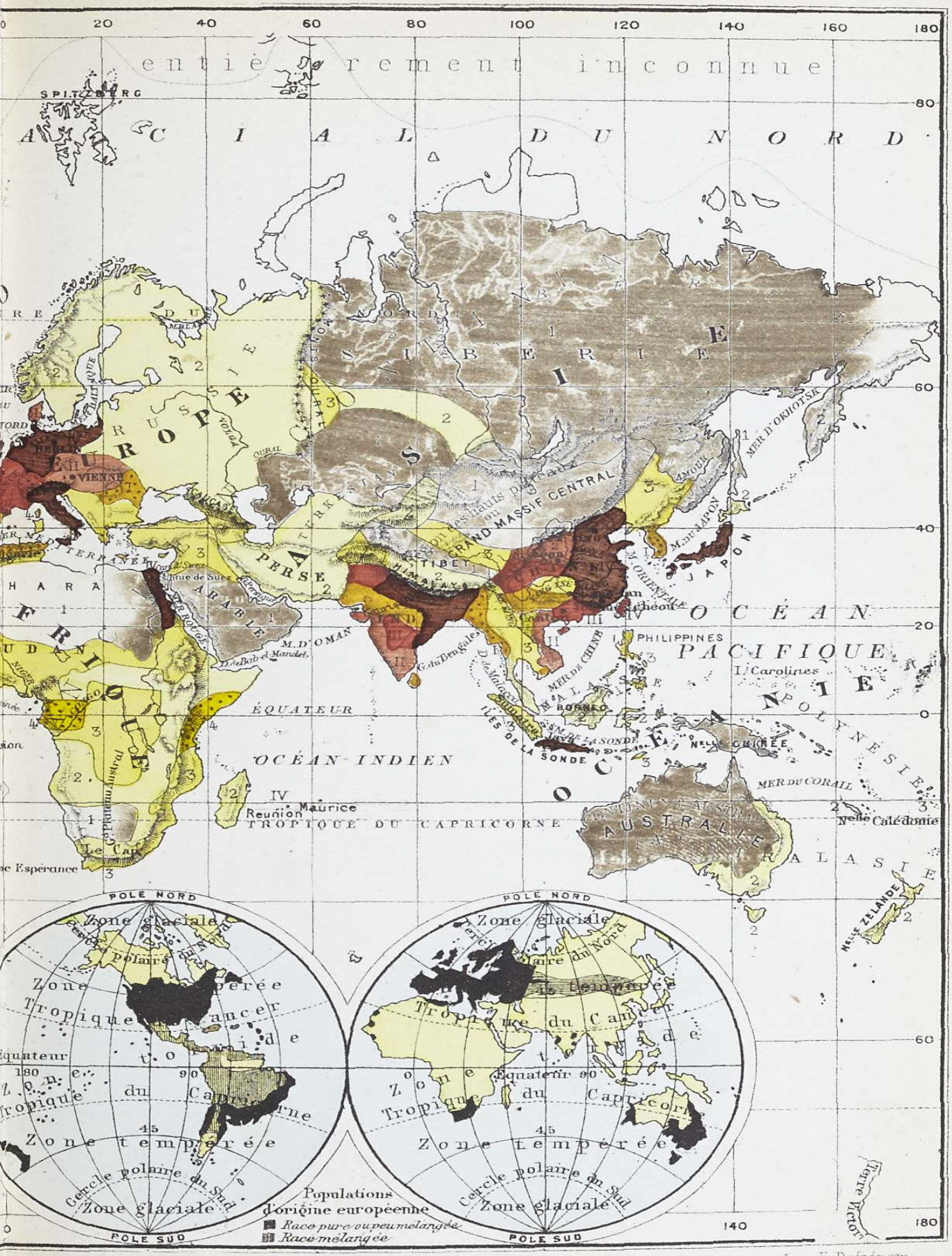

00,000e ou 1 Millimètre pour 200 Kilomètres.
000,000e environ, 1 Millimètre pour 100 Kilomètres.
n s' éloigne de l'équateur, au Nord ou au Sud.)

Imp. E. Dufrénoy

E, 15 Rue Soufflot, PARIS.

EUROPE - CARTE GÉNÉRALE

par E. Le

Librairie Ch.DELAGRAV

E DES MERS ET DES BASSINS

Levasseur

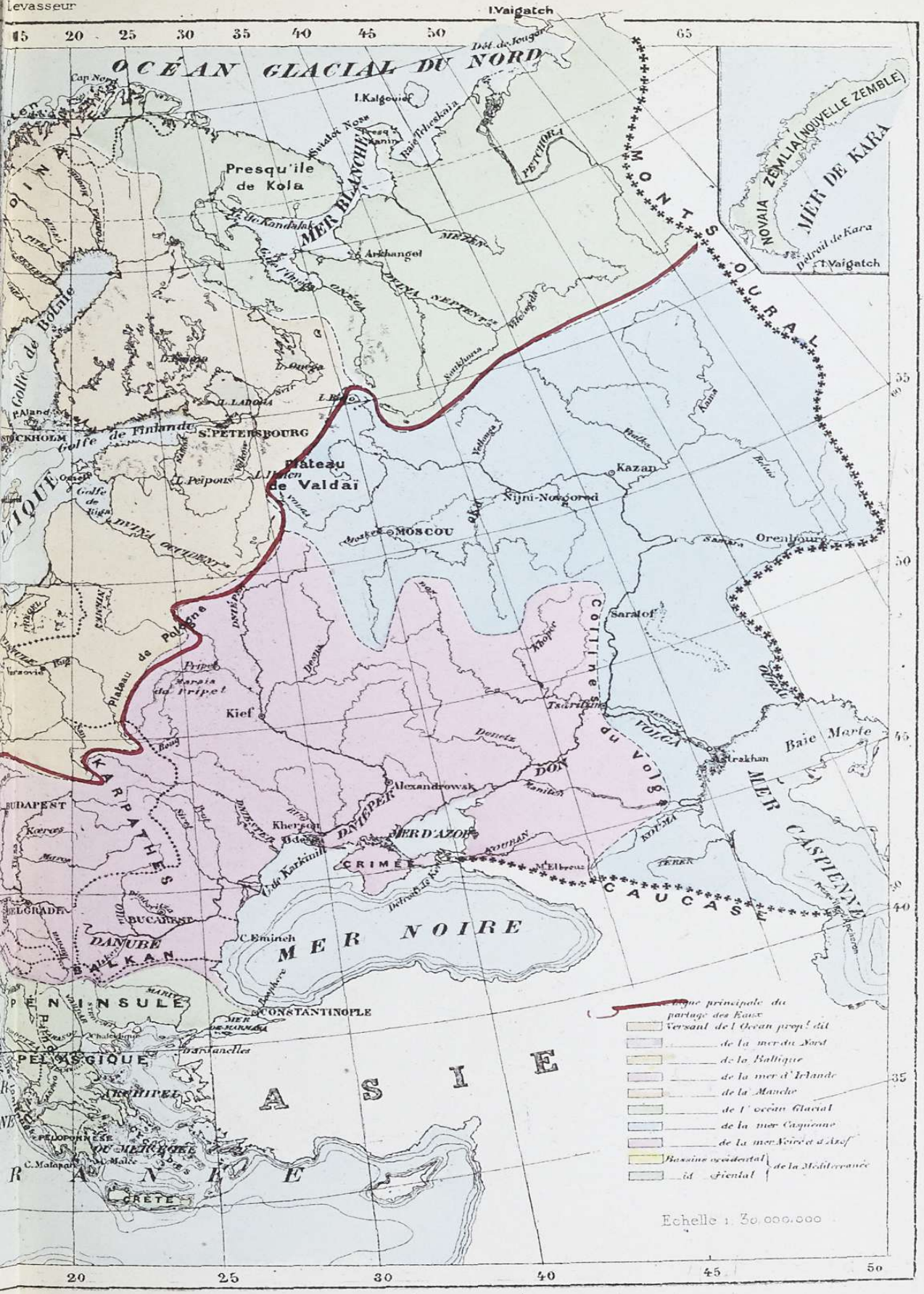

RAVE, 15 Rue Soufflot. Paris.

EUROPE - CARTE

Par E. Leva

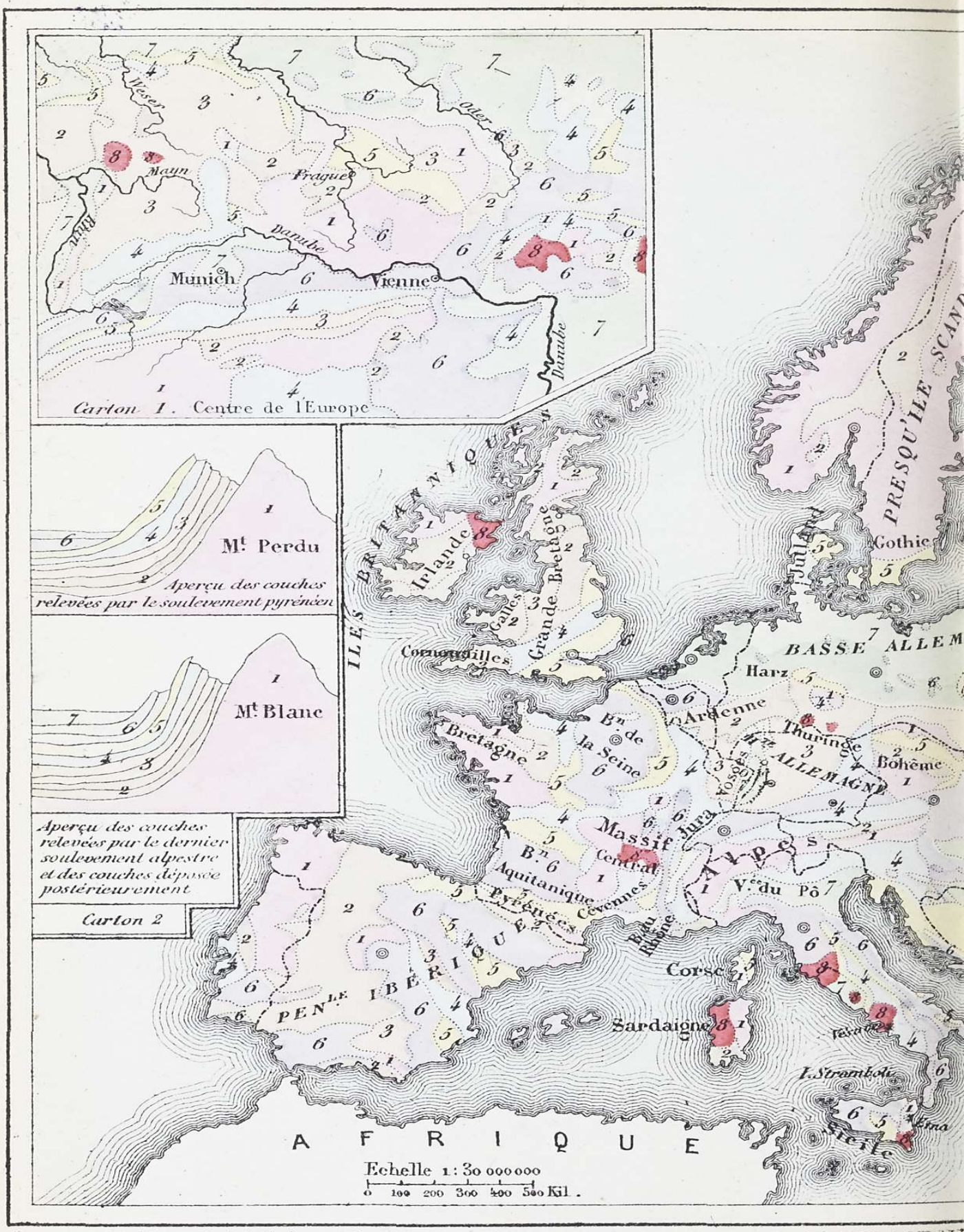

Dessiné par Vuillemin (r. de la Sorbonne) Gravé par Kautz (r. Bonaparte 82)

Librairie Ch. DELAGRAV

GÉOLOGIQUE
asseur

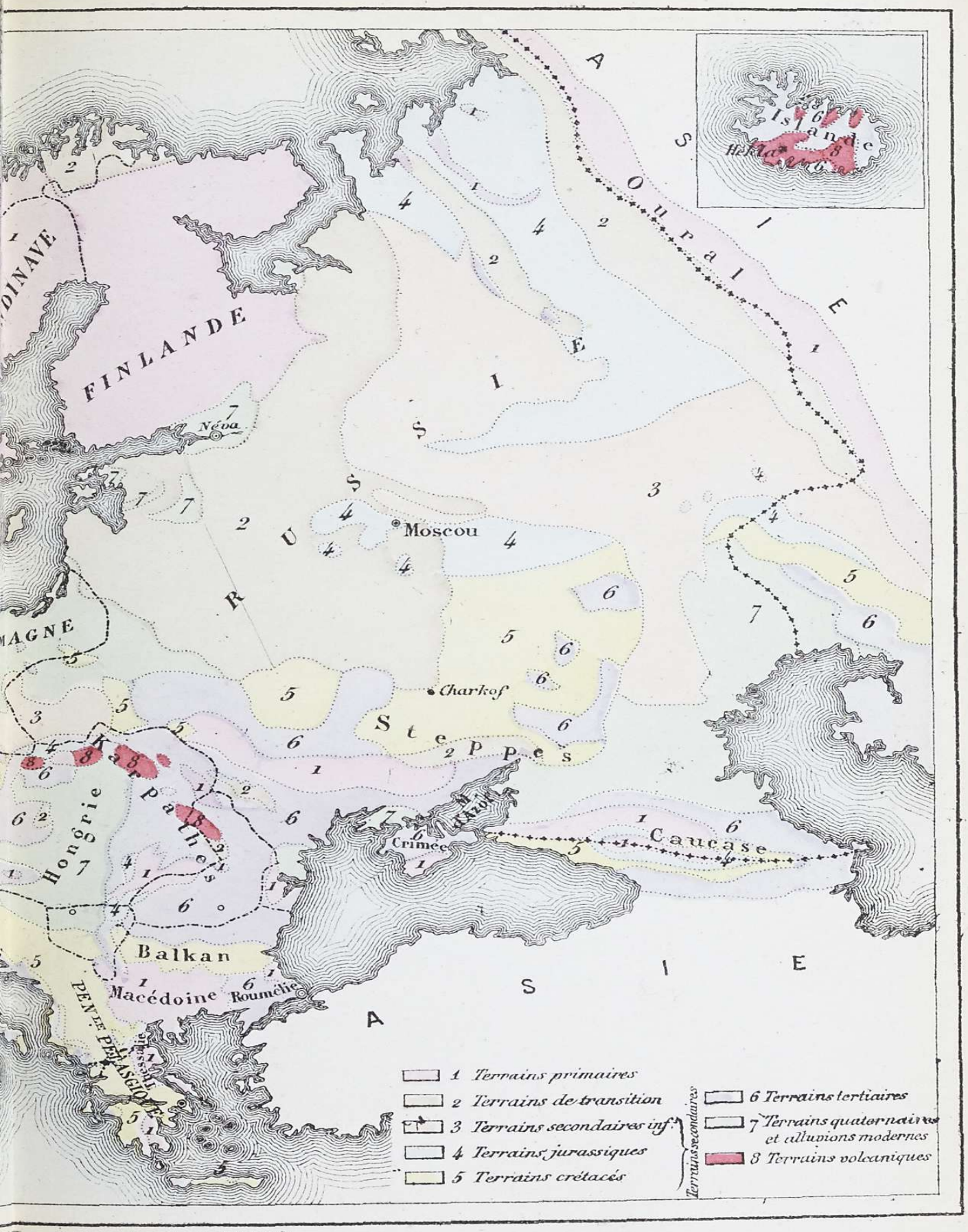

VE, 15, Rue Soufflot, PARIS

EUROPE _ CARTE GÉNÉR

par E.

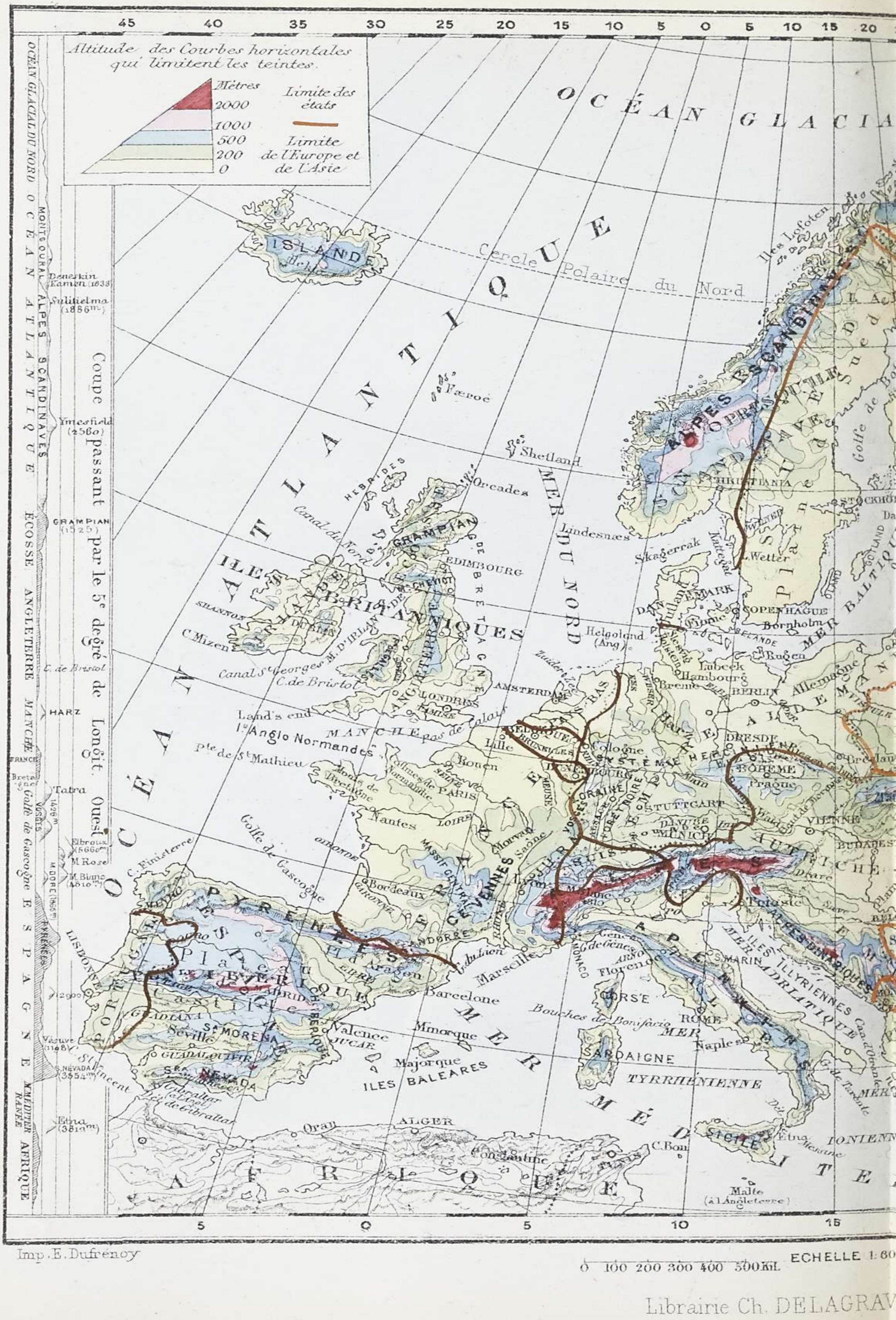

Imp. E. Dufrénoy

0 100 200 300 400 500 Kil.

ECHELLE 1:60

Librairie Ch. DELAGRAV

ALE DU RELIEF DU SOL

vasseur

000,000 ou 1 Millimètre pour 30 Kilomètres

Ecrit par L. Smith

15 Rue Soufflot_PARIS.

TRACÉ OROGRAPHIQUE

par E.L

Teintes hysométriques limitées par les Courbes de

200 m. 500 m. 1000 m. 2000 m.

Limite des chaines des Alpes

Limite des 3 grandes divisions.

ÉCHELLE 1: 2.000.000 ou

Librairie Ch. DELAGRAVE

DES ALPES CENTRALES

evasseur.

Imp. Dufrénoy, 49, Rue du Montparnasse. Paris

ou (1 millimètre pour 2 kilom.)

50 Kilom.

AVE, 15, Rue Soufflot. PARIS.

TRACÉ OROGRAPHIQUE D

par E.Lev

Teintes hypsométriques limitées par les Courbes de

200m. 500m. 1.000m. 2.000m.

Limite des chaines des Alpes

Limite des 3 grandes divisions.

ÉCHELLE 1:2.000.000 ou

Librairie Ch. DELAGRAVE

DES ALPES ORIENTALES.

evasseur.

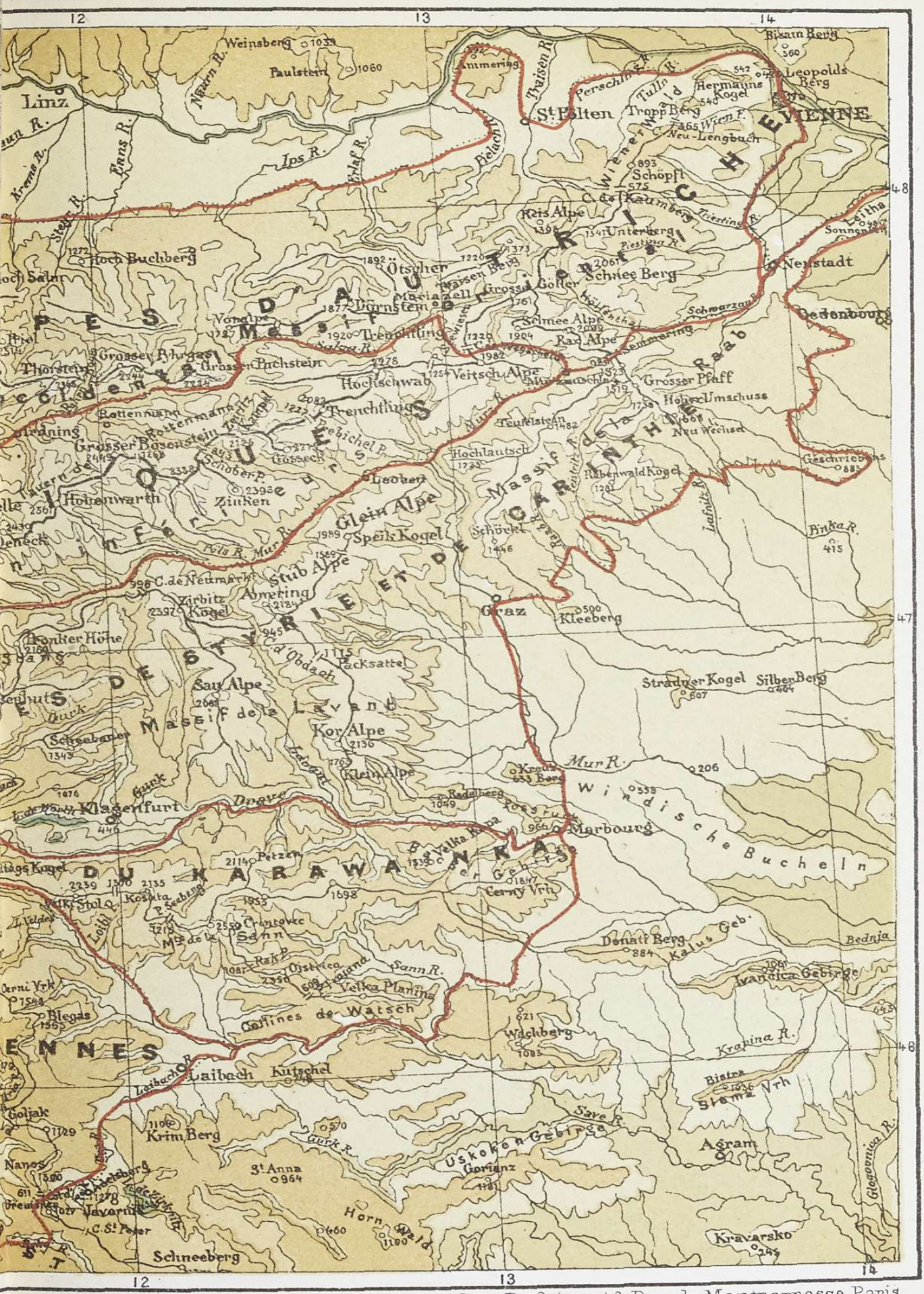

(1 millimètre pour 2 kilom.)

5,0 Kilom.

VE, 15, Rue Soufflot. PARIS.

TRACÉS ORO-HYDROGRAPHIQUES (*APENN*

par E. Le

Imp Dutrénoy

ÉCHELLE 1: 7.000.000 *ou 1 millimètre pou*

0 50 100 150 Kil.

Librairie CH. DELAGRAV

NS, KARPATES, PYRÉNÉES ET PLATEAU DE CASTILLE.)

asseur.

7 Kilomètres

Dessiné par Ch. Lacoste.

E, 15 Rue Soufflot, PARIS

EUROPE CENTRALE-LE

Par E Lev

1 Col du M^t. Genèvre
2 — du M^t. Cenis
3 — du Petit S^t. Bernard
4 — du Bonhomme
5 — de Balme
6 — du G^d. S^t. Bernard

Dessiné par Vuillemin. — Gravé par Kautz, r. du Cherche-Midi 4 bis.

Ch. DELAGRAVE et Cie. Lib. E

LE SOL ET LES EAUX

Levasseur

Editeurs, 58, Rue des Ecoles, Paris.

Imp. E. Dufrénoy

EUROPE – CARTE GÉN

Par E. L

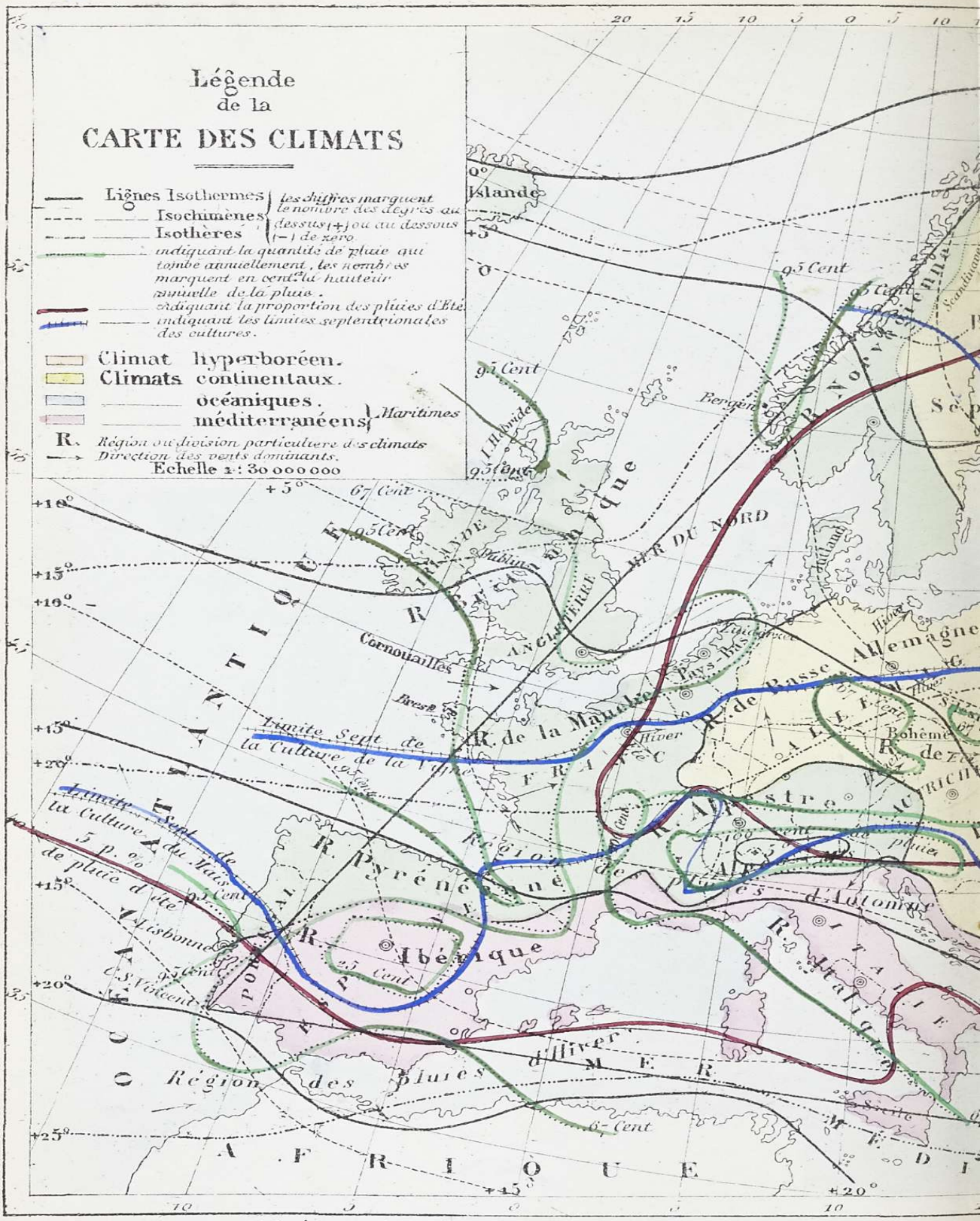

ECHELLE 1: 30.000.000 ou 1 Millimètre pour 30 Kilomètres

Librairie Ch. DELAGR

ÉRALE DES CLIMATS

evasseur

RAVE 15, Rue Soufflot PARIS

TEMPÉRATURE ET

par E. Le

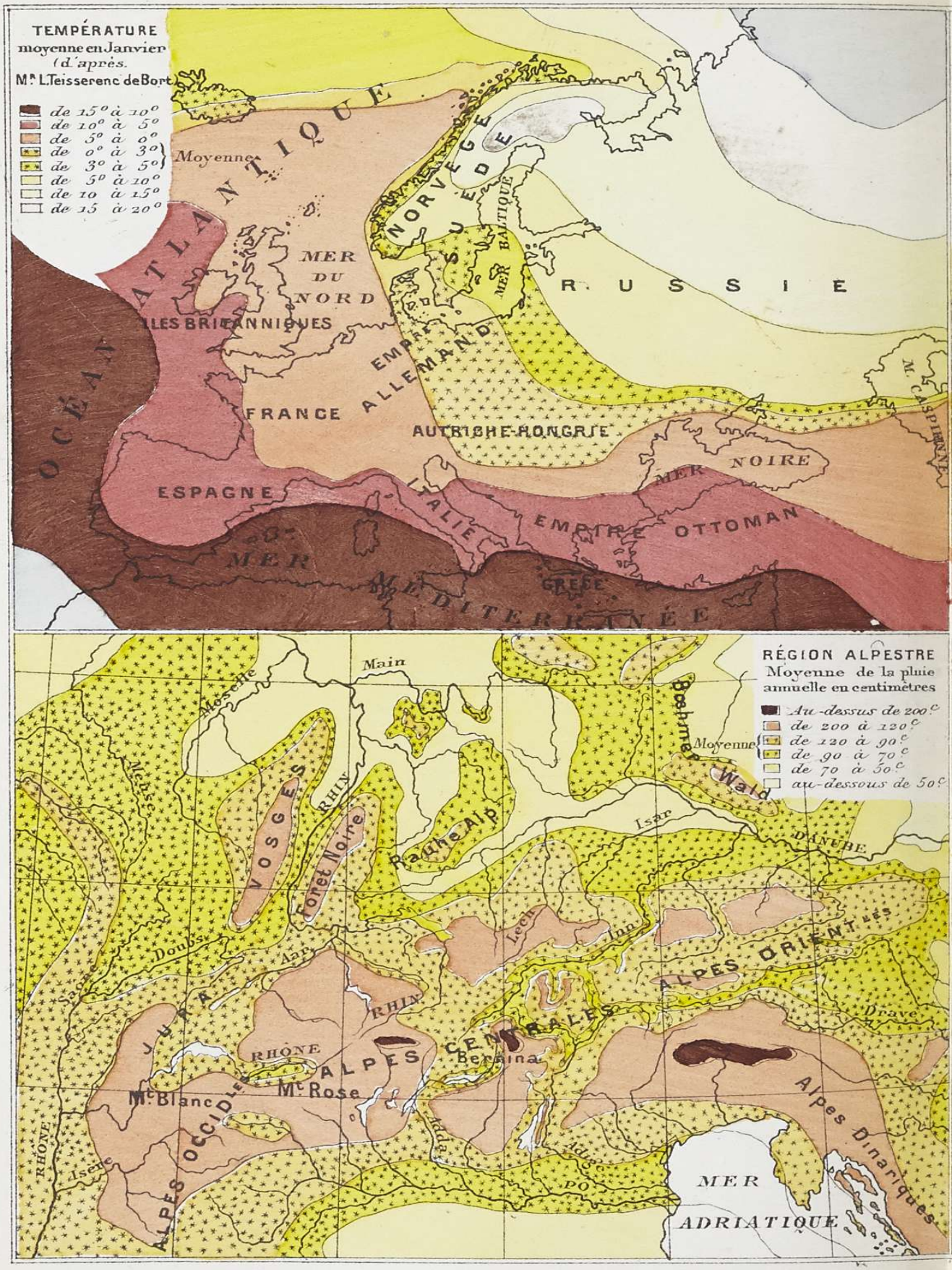

Gravé par A. Martin, 8, Pge Gourdon, Paris.

LIBRAIRIE CH. DE

PLUIE EN EUROPE

Levasseur

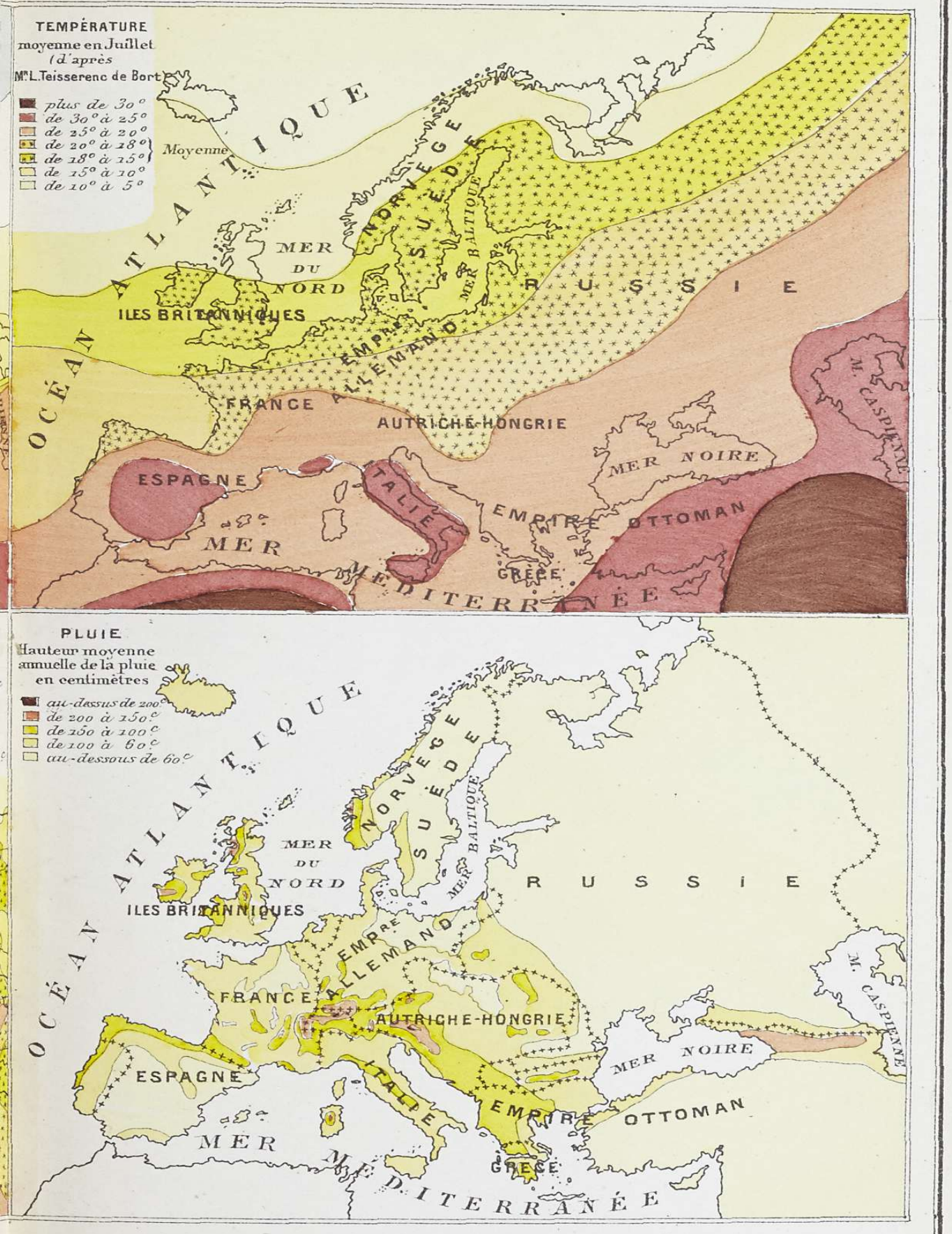

ELAGRAVE 15, Rue Soufflot — Imp. Falconer Paris. — Ch. Lacoste, del.

EUROPE H

par E. Lev

ISTORIQUE

asseur

Imp. E. Dufrenoy

EUROPE CART

par E. Le

ÉCHELLE 1: 30.000,000 ou 1 Millimètre pour 30 Kilom.s

0 100 200 300 400 500 Kil.

Librairie Ch. DELAGRAV

E POLITIQUE

asseur.

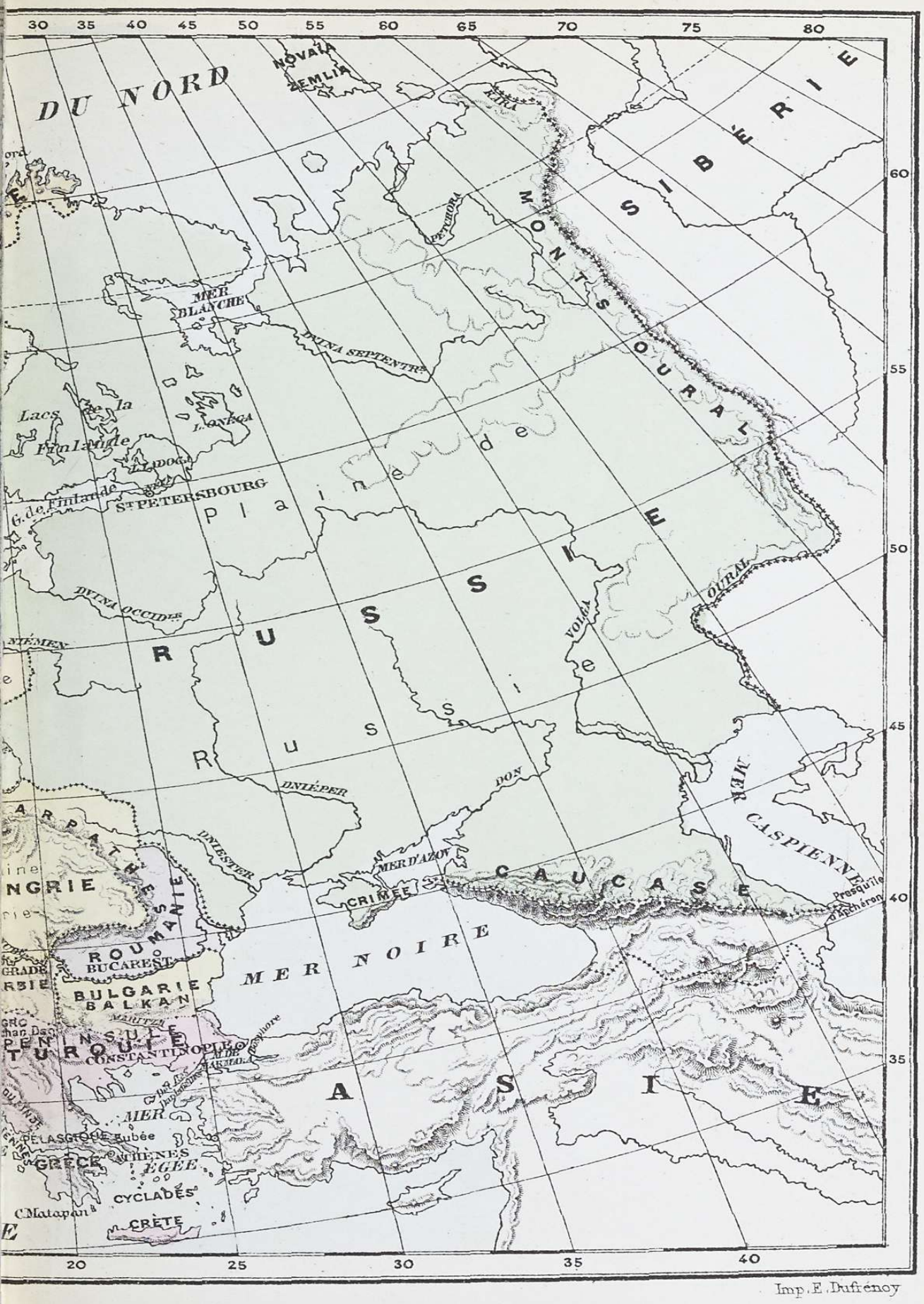

Imp. E. Dufrénoy

VE. 15 Rue Soufflot PARIS.

ILES BRITANNIQUES-CARTE PHYSIQUE

par E. Levasseur

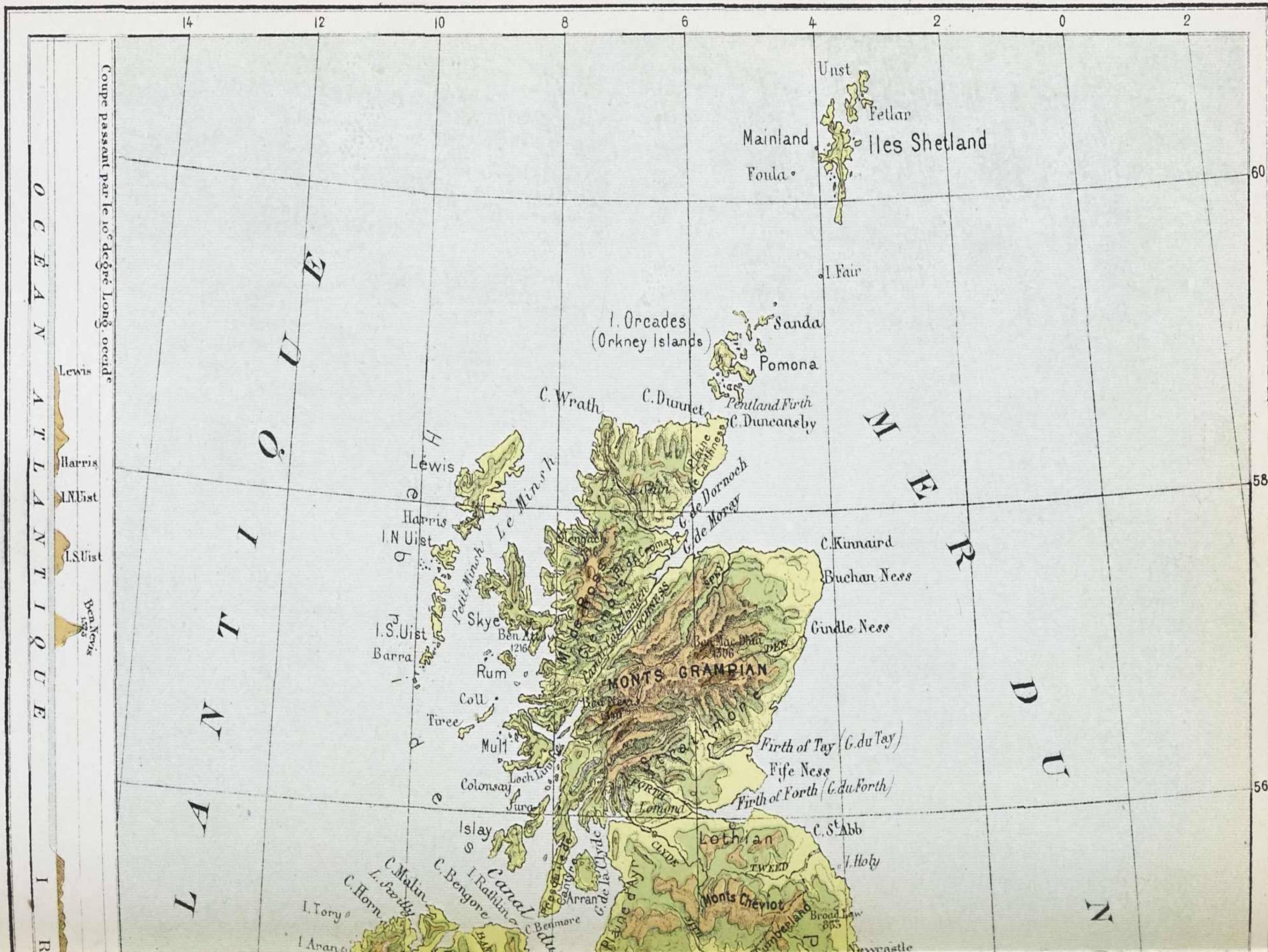

ECHELLE 1: 7.000.000 ou 1 Millimètre pour 7 Kilomètres

0 100 200 Kil.

Dessiné par Ch. Lacoste. Ecrit par L. Smith

Imp. E. Dufrénoy

Librairie CH. DELAGRAVE 15 Rue Soufflot, Paris.

ÎLES BRITANNIQUE

par E. L

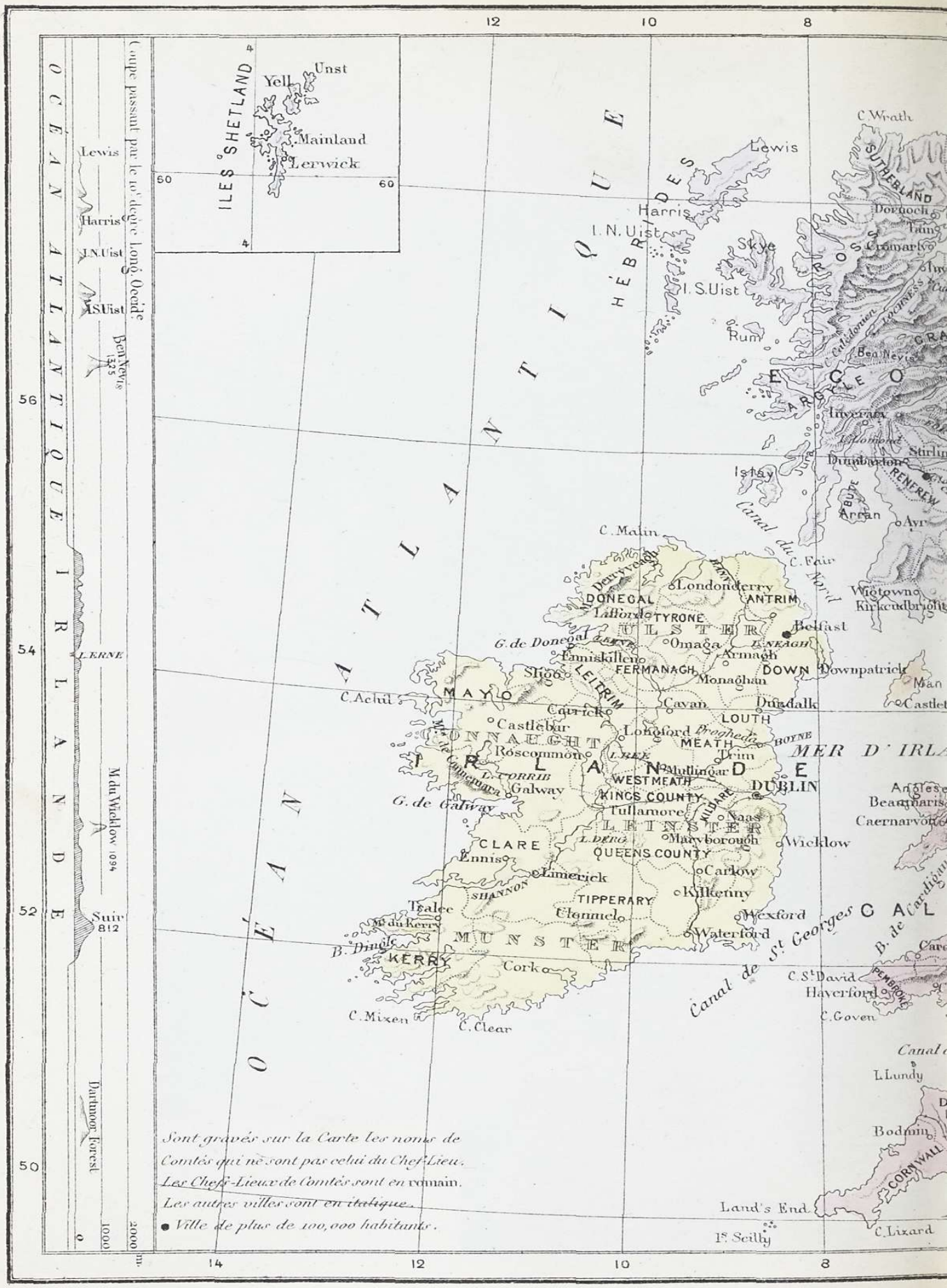

Librairie Ch. DELAGRAV

S-CARTE POLITIQUE

vasseur

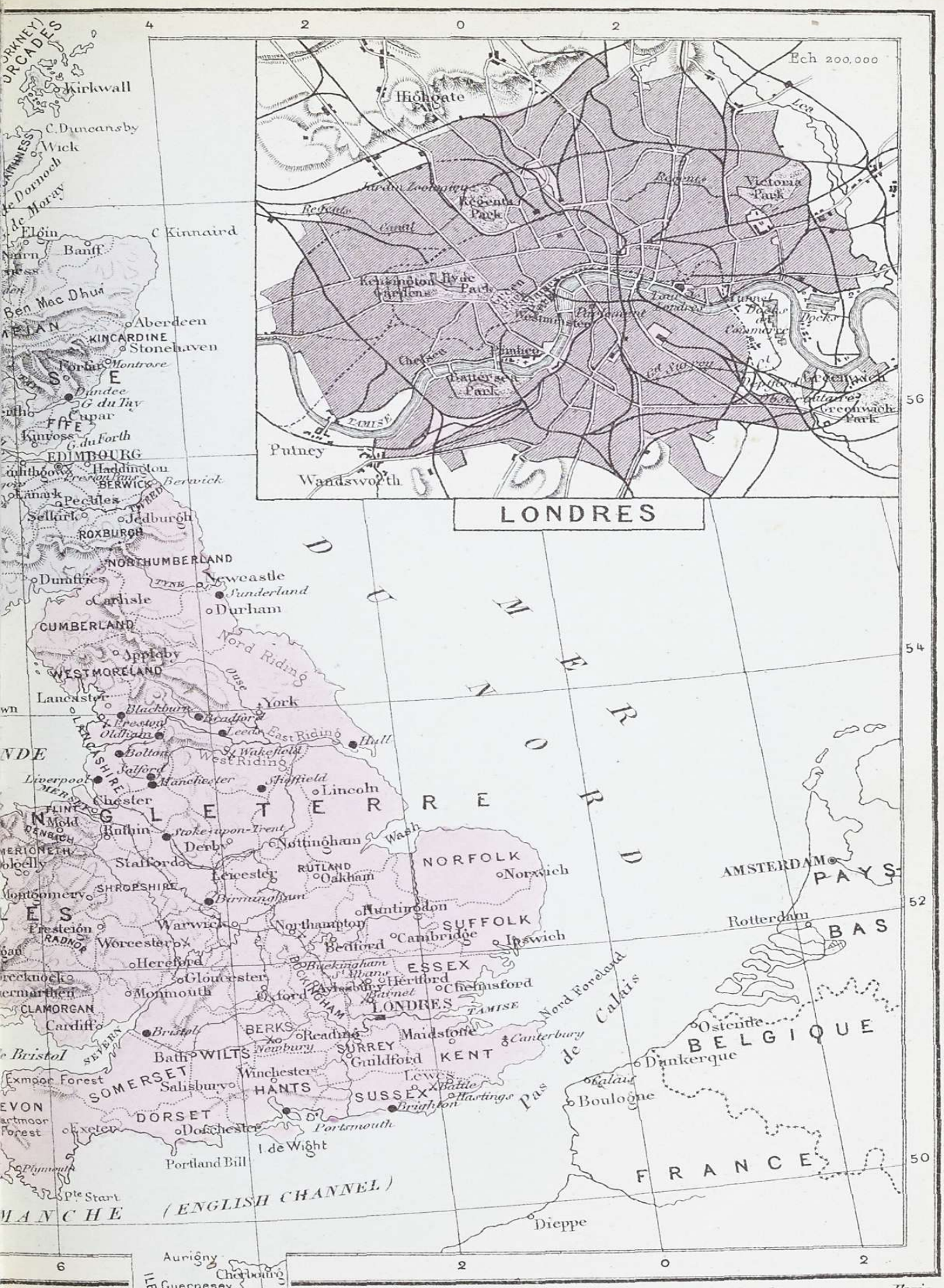

Imp. Dufrénoy, 49 rue du Montparnasse. Paris.

E, 15 Rue Soufflot PARIS.

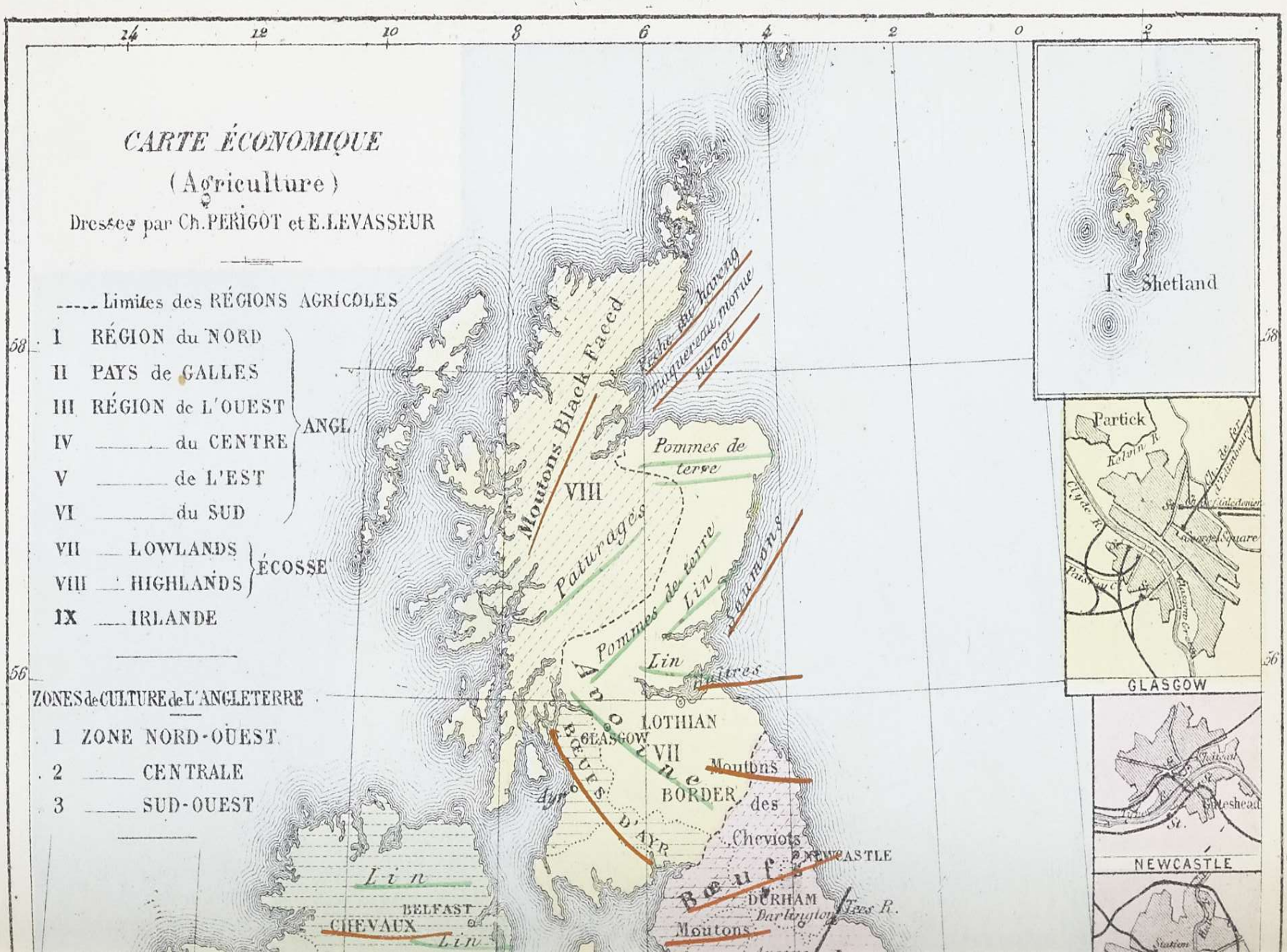

ILES BRITANNIQUES

par Ch. Pér

— CARTE AGRICOLE

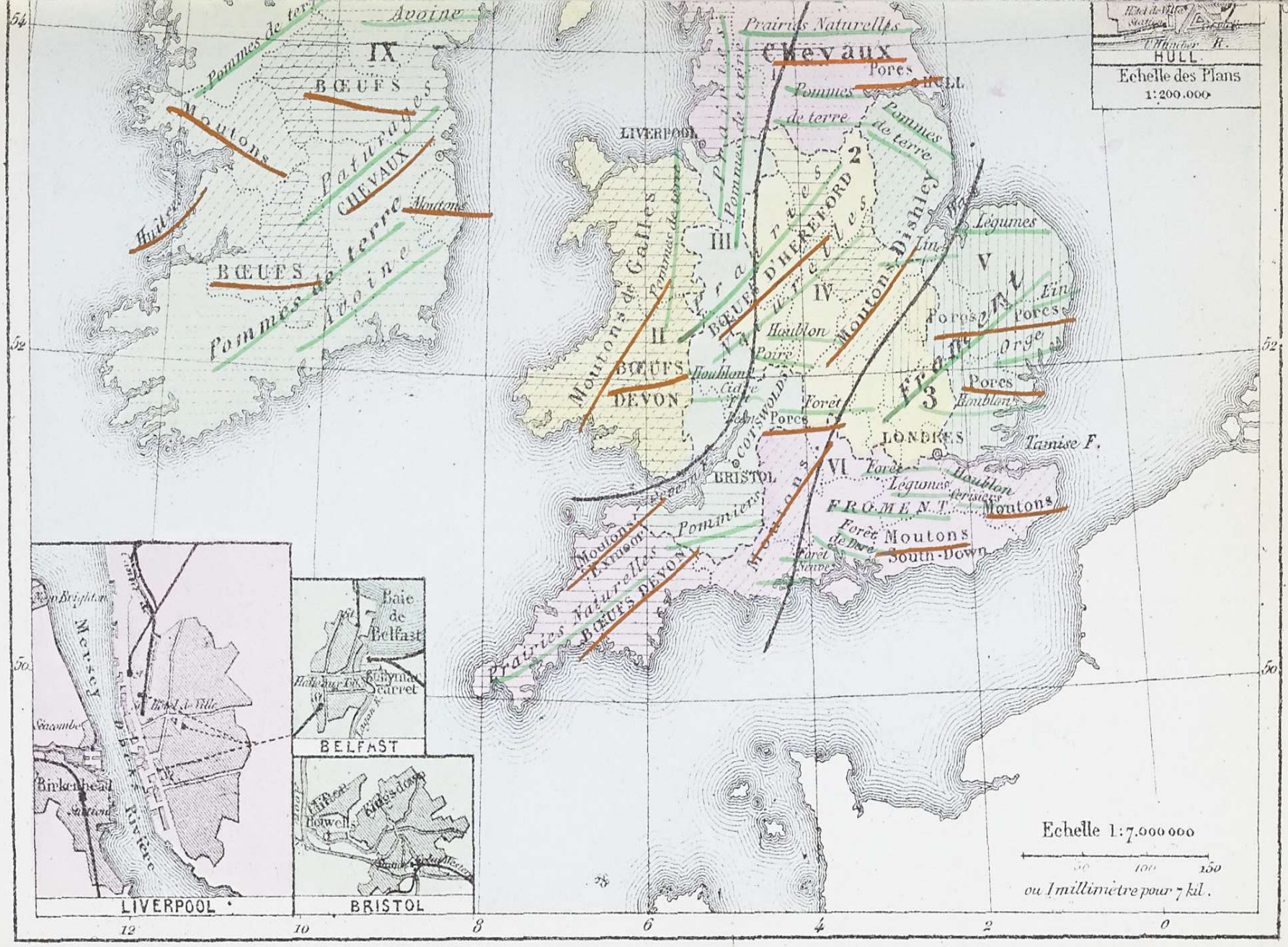

Dessiné par Vuillemin — Gravé par Kautz, r. Bonaparte 82. Librairie Ch. DELAGRAVE, 15, Rue Soufflot, PARIS

Sot et E. Levasseur

ILES BRITANNIQUES — CARTE ÉCONOMIQUE

par Ch. Fe

E, INDUSTRIE EXTRACTIVE ET CHEMINS DE FER.

ciqot et E. Levasseur

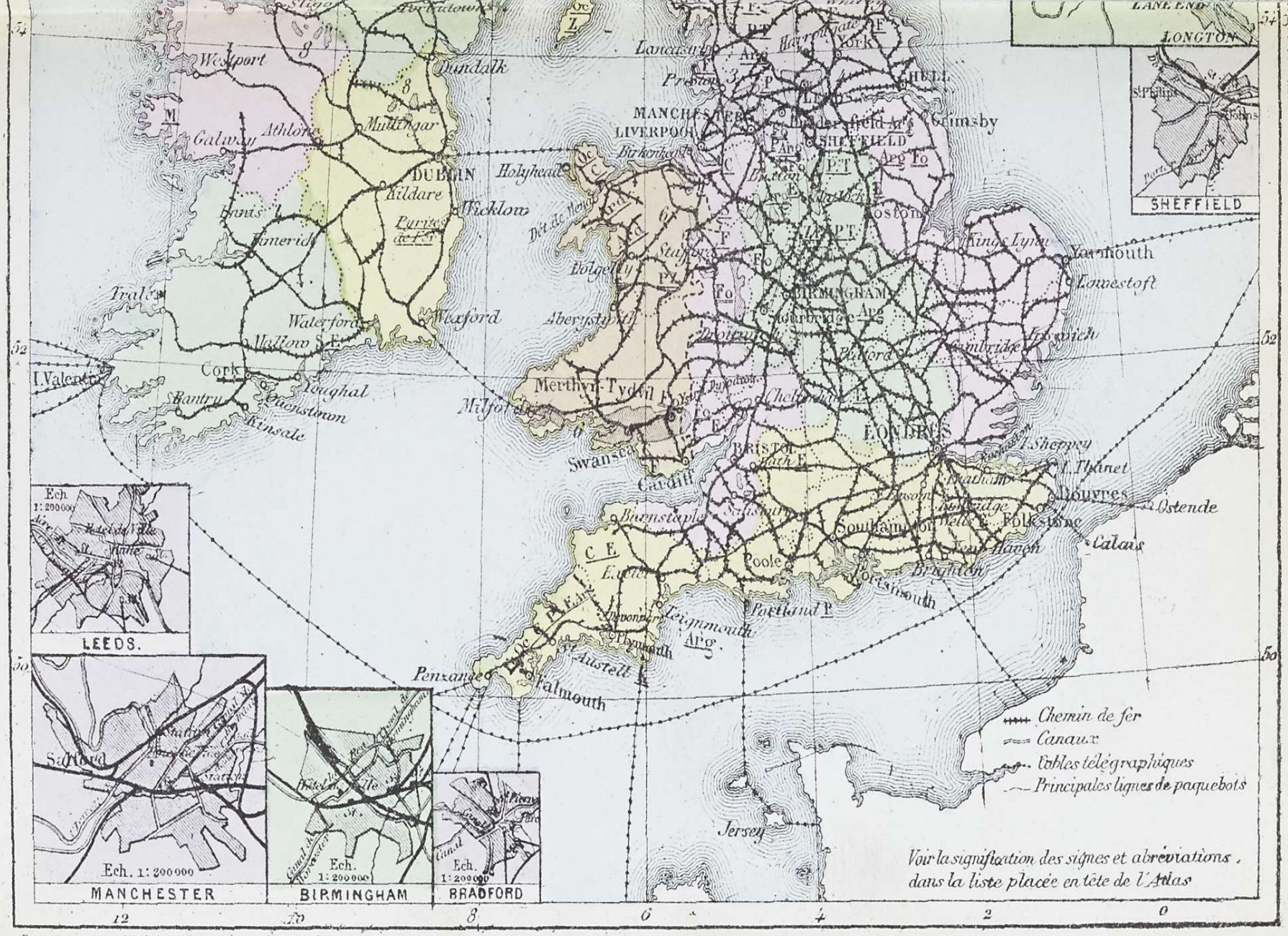

Dessiné par Vuillemin — Gravé par Hautz, r. Bonaparte 82

Librairie Ch. DELAGRAVE, 15, Rue Soufflot, PARIS.

GRANDE BRETAGNE & IRLANDE – INDUST

Par F. Leve

Echelle de 1:7,000,000
(1 millimètre pour 7 Kil.)

Les cartouches représentent le tonnage de la navigation des principaux ports.

Légende

Limites des RÉGIONS INDUSTRIELLES

I RÉGION de LONDRES _ II_du LANCASHIRE ;_ III_du WEST-RIDING IV_de la TYNE et de la WEAR ; V_du STAFFORDSHIRE ;_VI_de GLASGOW ;_VII_du PAYS de GALLES ; VIII_de L'IRLANDE.

Commerce

Canaux (V. aussi le carton).

1 Canal de Leeds à Liverpool
2 ____ de Rochdale ;_3 d'Huddersfield ;
4 ____ du Grand-Trone ;_5 de Grande Jonction
6 ____ d'Avon et Kennet ;_7 d'Oxford
8 ____ de Birmingham
9 ____ de Clyde au Forth

Télégraphes sous marins.

Glasgow à Québec
Glasgow à Portland et à New-York
Liverpool à Québec
Halifax

DISTRICT INDUSTRIEL DU LANCASHIRE et du WEST-RIDING.

Lancastre
Imec C Preston
Blackburn
Imec
Imec Rochdale
Imec Bolton C
Wigan
C. Middleton
Imec St Helens
SALFORD
Mersey
Thelwall
Hon
Warrington
LIVERPOOL Imec
Birkenhead
Chester S Fr
Grand Trone
Stockport C
Clyde
Glasgow
MANCHESTER Imec
C Ch S Hor Cons
Ashton C
Oldham Imec C
Barnsley Ch
Huddersfield
Dewsbury
Wakefield
Halifax
Imec C
Imec I.
BRADFORD
LEEDS
Burnley
Macclesfield S

Inverness
Canal Calédonien
Forfar Ch.
Tis Imec Dundee
Aberbrothick Ch.
Kinross
Dunfermline Ch.
Greenock
Ch Cons
Paisley
GLASGOW
Imec Ice C.L. Cons
VI
Kilmarnock
Galashiels
Hawick
EDIMBOURG
Cons I
Leith à Copenhague et Petersbourg
Hambourg
Rotterdam
Hamburg
NEWCASTLE
Ch. Ver Cons Pa
Sunderland Ver Cons
Durham
Hartlepool
Rotterdam
Lubeck et Petersbourg
St Patrick
BELFAST
C. Ch.
Donaghadee
IV
Mersey
Birkenhead
Pas

Echelle de 1:7,000,000

STRIES DIVERSES, CANAUX & COMMERCE

Levasseur.

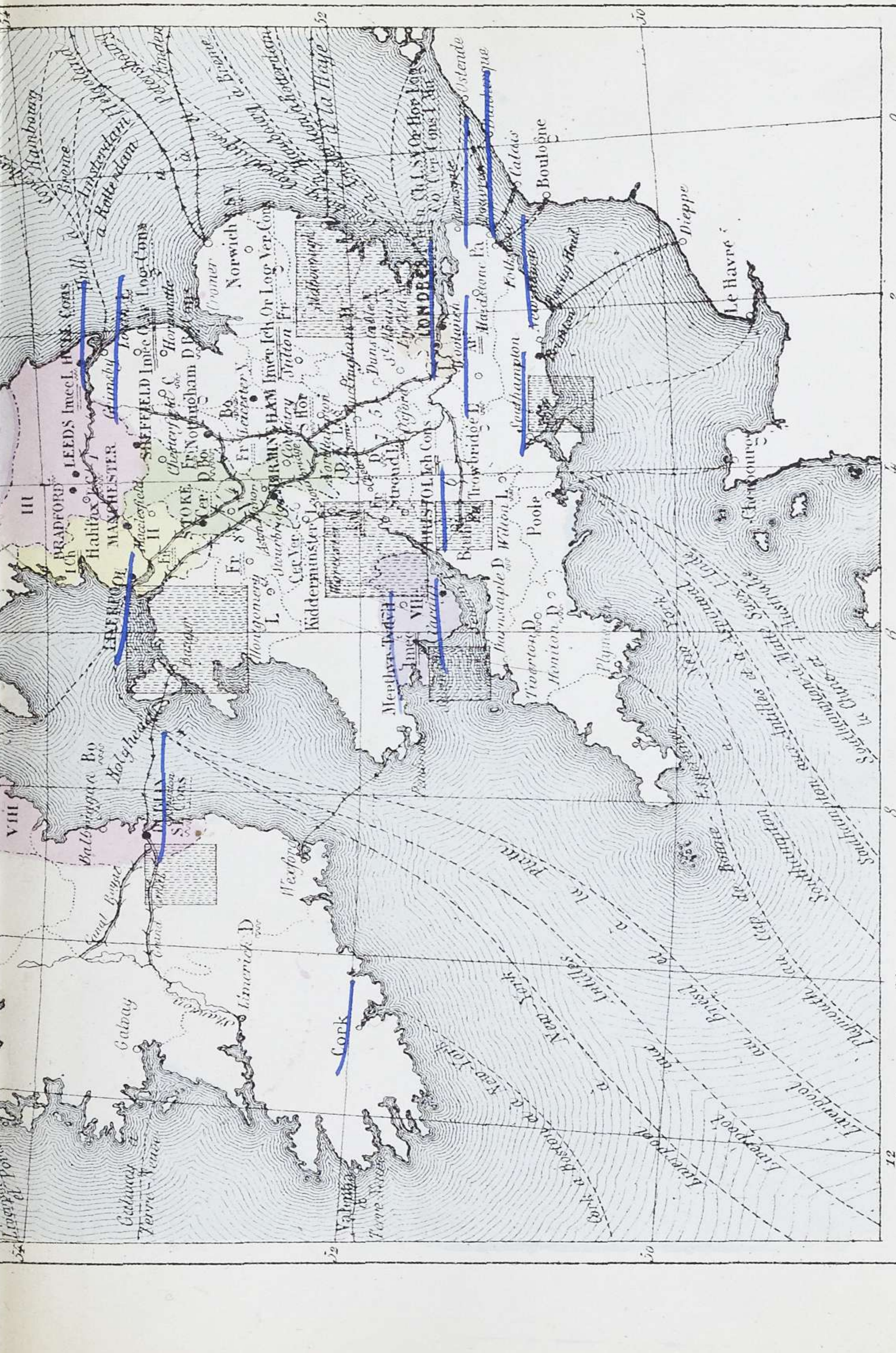

Librairie Ch. DELAGRAVE, 15, Rue Soufflot, PARIS

Lith. Clamaron, r. St Jacques, 254.

Dessiné par Vuillemin.
Gravé par J. Sédille, r. Montmartre, 78.

ILES BRIT

CARTES AGRICOLES (Pluie, Température, Fro
et COMM

par E. Le

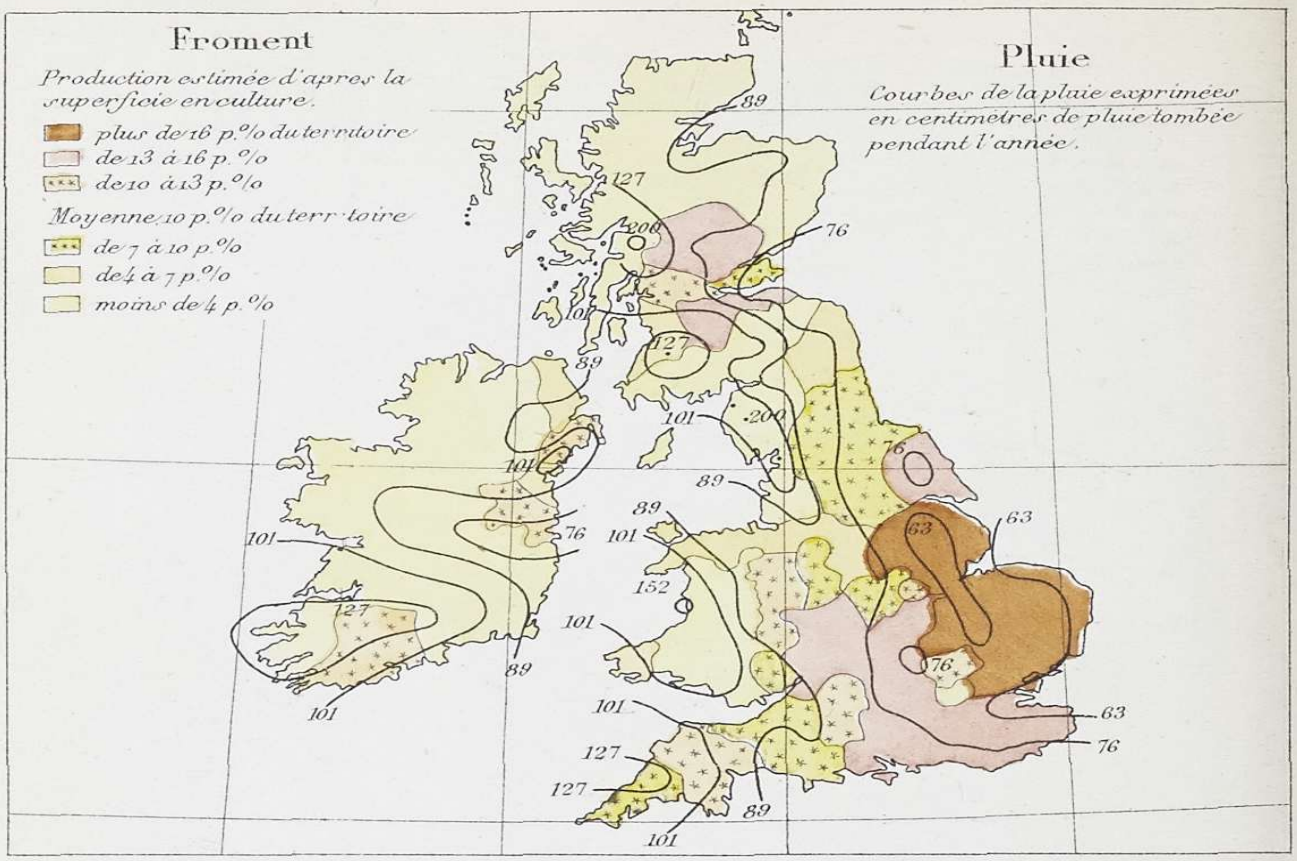

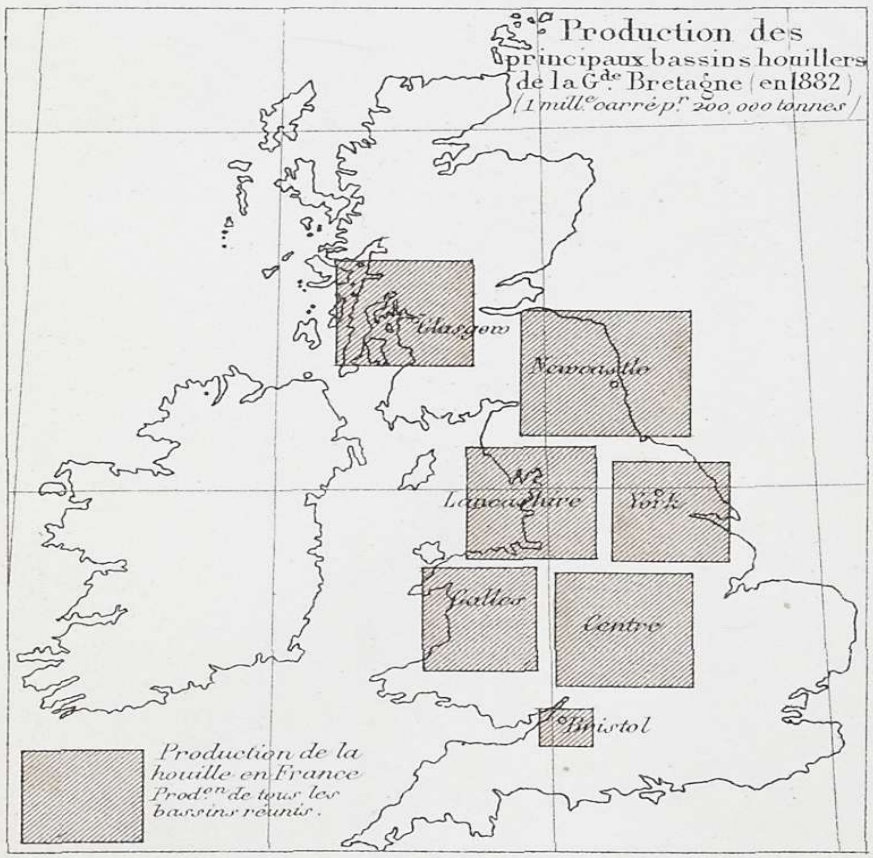

Librairie CH DELAGRA

ANNIQUES
oment, Avoine)-INDUSTRIELLES (Houille, Fer)
ERCIALE
evasseur.

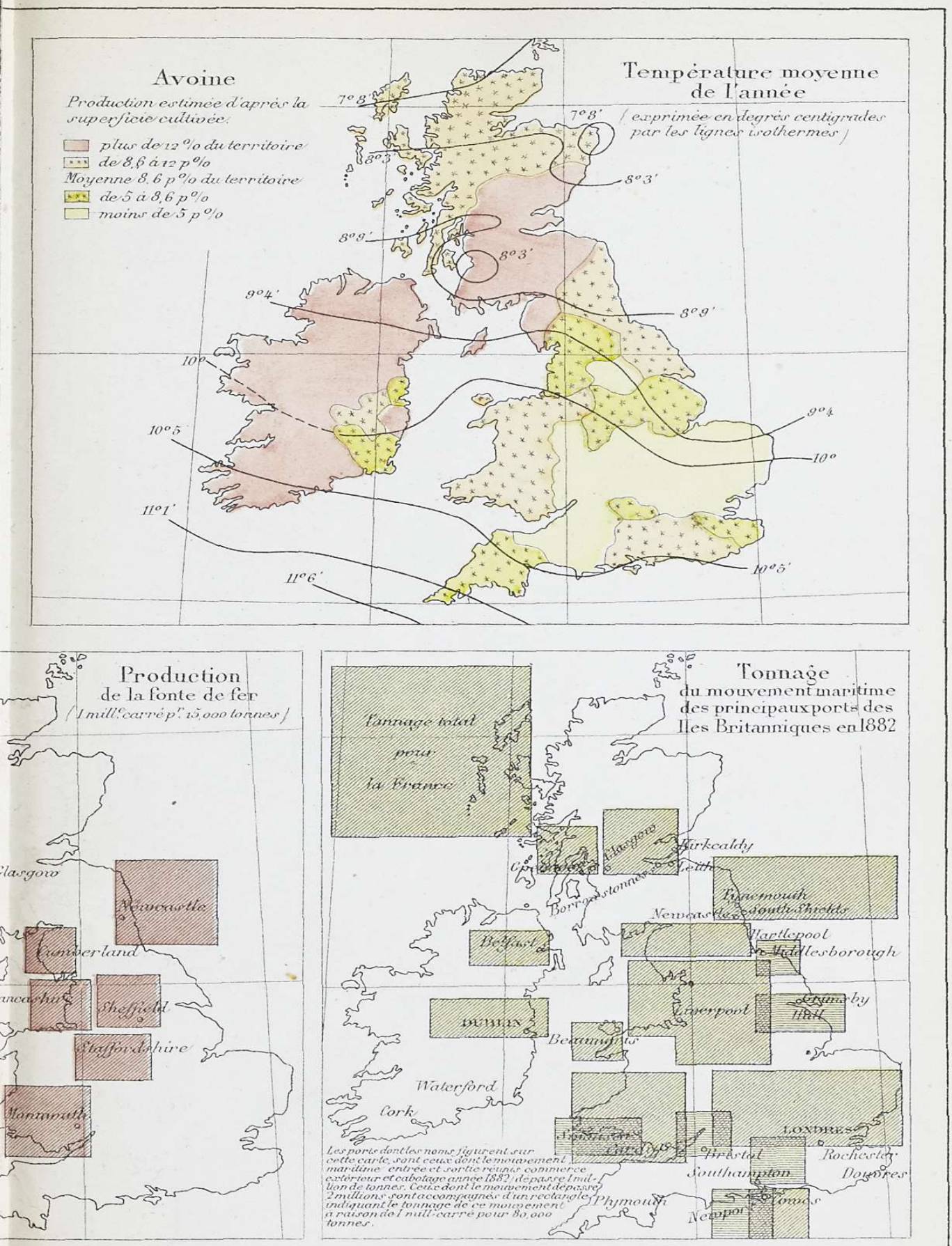

Imp. E. Dufrénoy

AVE 15 Rue Soufflot Paris

BELGIQUE ET PAYS BAS, CART

par E. Leva

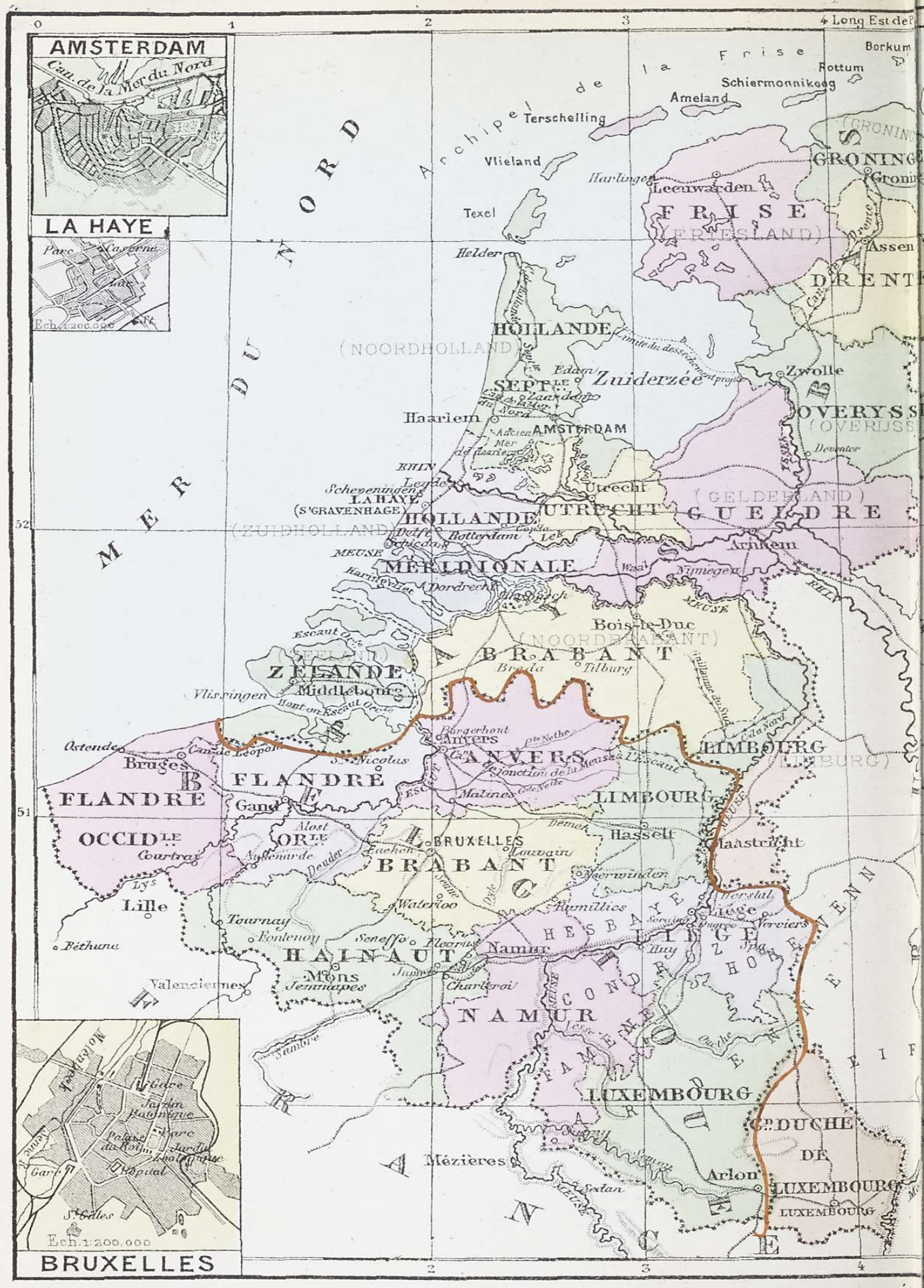

Librairie Ch. DELA

RTE PHYSIQUE ET POLITIQUE

evasseur.

CHELLE de la carte 1:3.000,000 ou 1 Millimètre pour 3 Kil.s
CHELLE des cartons 1:7.000,000 ou 1 Millimètre pour 7 Kil.s
CHELLE des plans des villes 1:200,000.

LAGRAVE, 15 Rue Soufflot. Paris.

ALLEMAGNE _ CART

par E. Lev

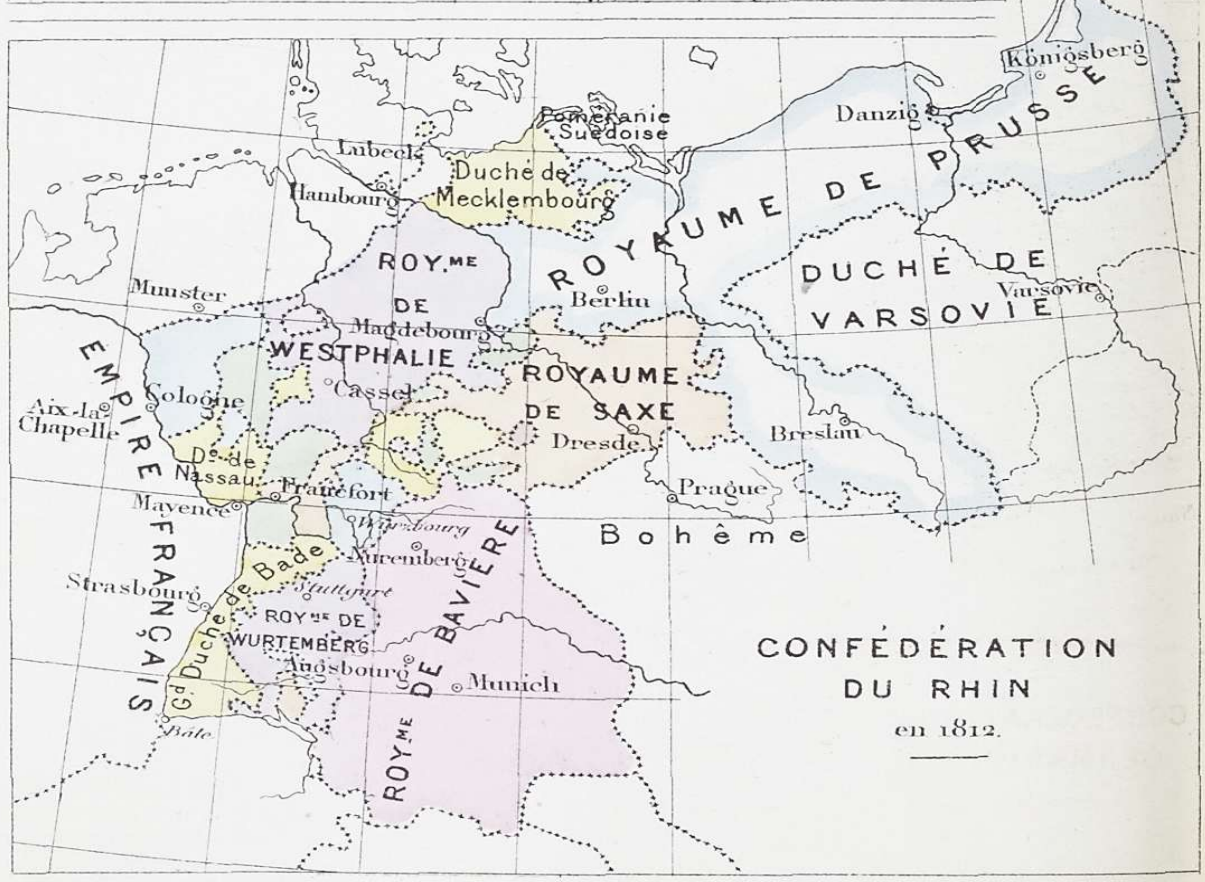

Dessiné par Ch. Lacoste

Librairie CH. DELAGRA

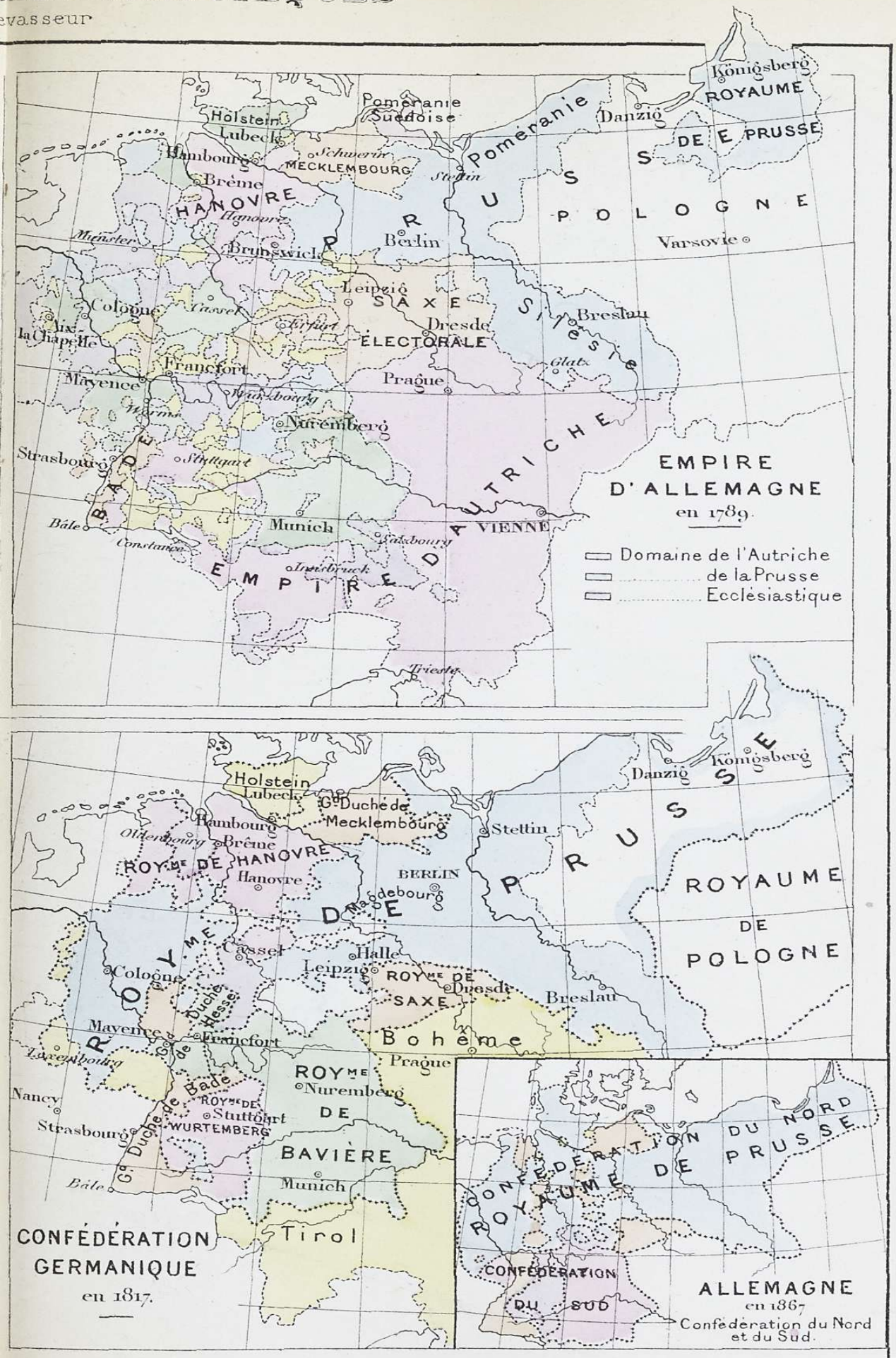

Imp. E. Dufrénoy

VE 15 Rue Soufflot Paris

EMPIRE ALLEMAND

par E. L

Imp. E. Durency

ECHELLE 1:7.000.000 ou 1 Millimètre pour 7 Kilomètres

0 100 200 Kil.

0 10 20 30 Milles allemands de 7.408 m (15 au degré)

Librairie CH. DELAGRAV

0_ CARTE POLITIQUE

Levasseur

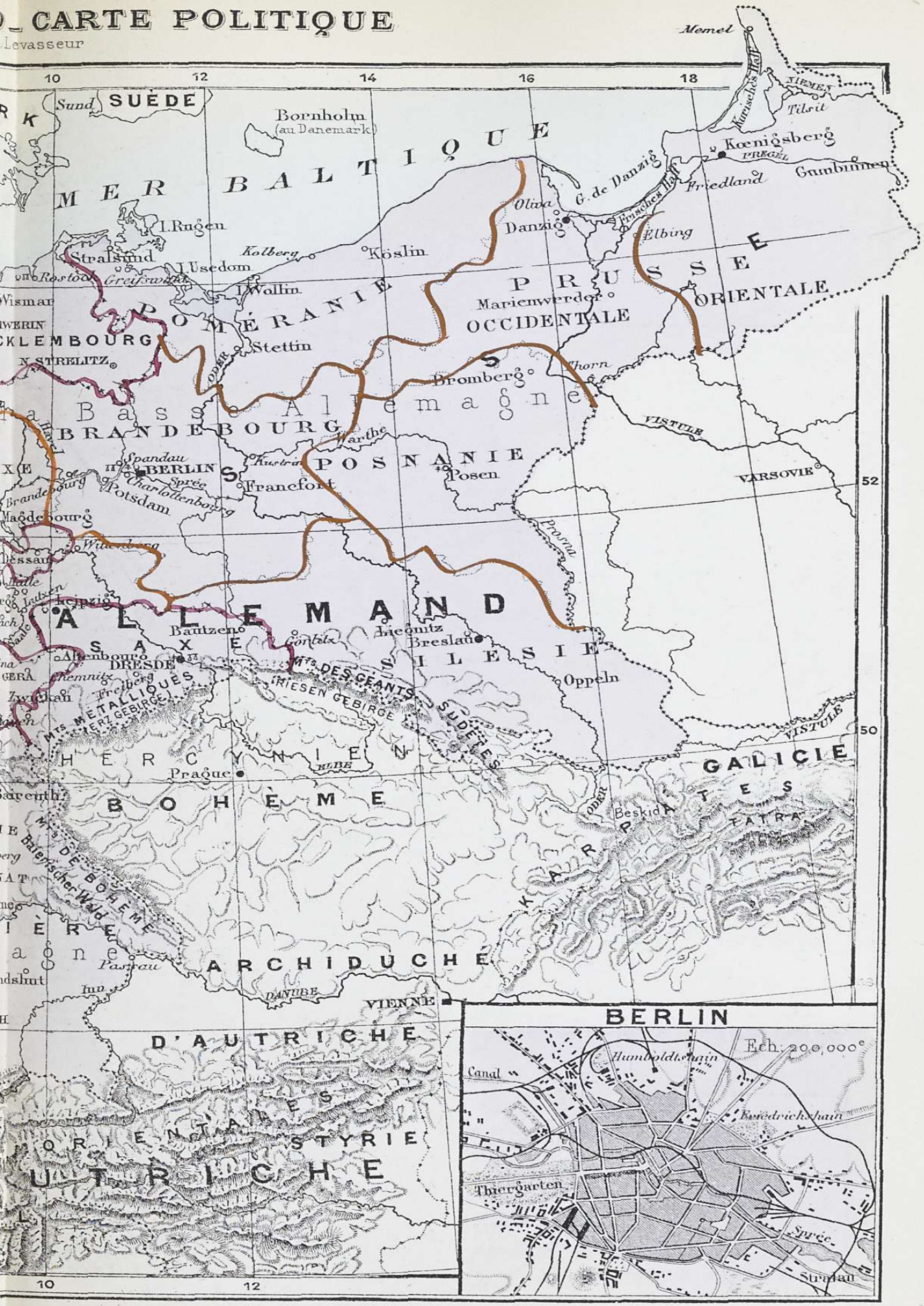

E. 15, Rue Soufflot, Paris

EMPIRE ALLEMAND - CARTE G

Par E. Le

Imp. E. Dufrénoy

Librairie Ch. DELAGRAV

ÉNÉRALE DE L'AGRICULTURE

evasseur

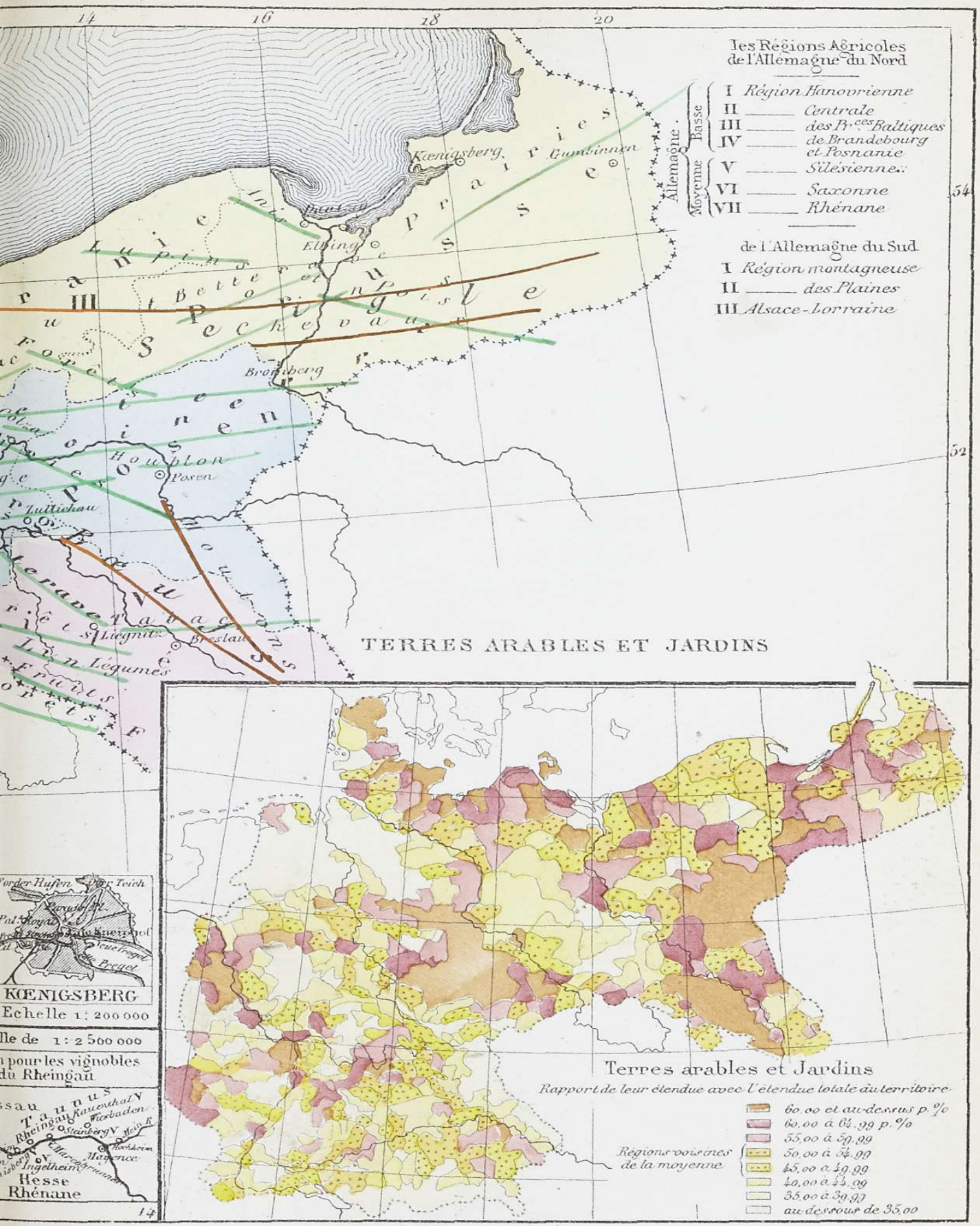

E, 15, Rue Soufflot, PARIS.

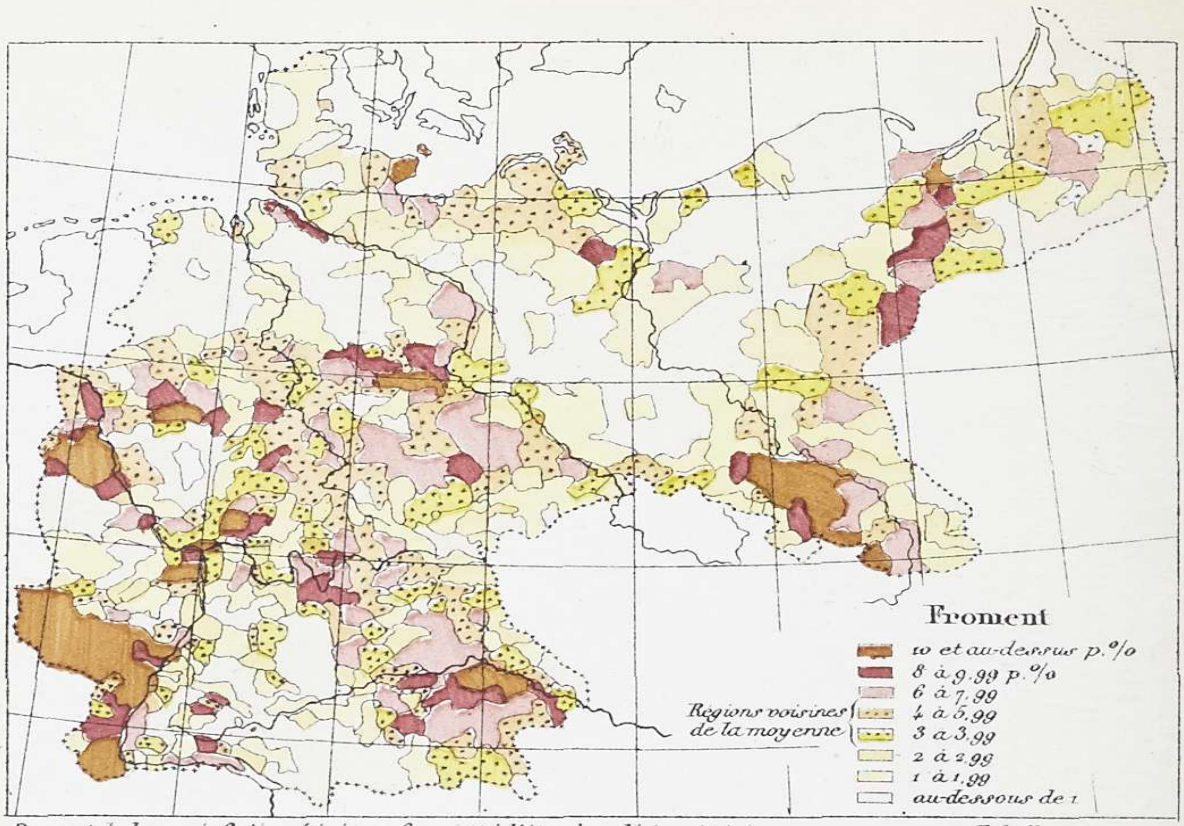

Rapport de la superficie cultivée en froment à l'étendue du territoire — Echelle 14.000.000

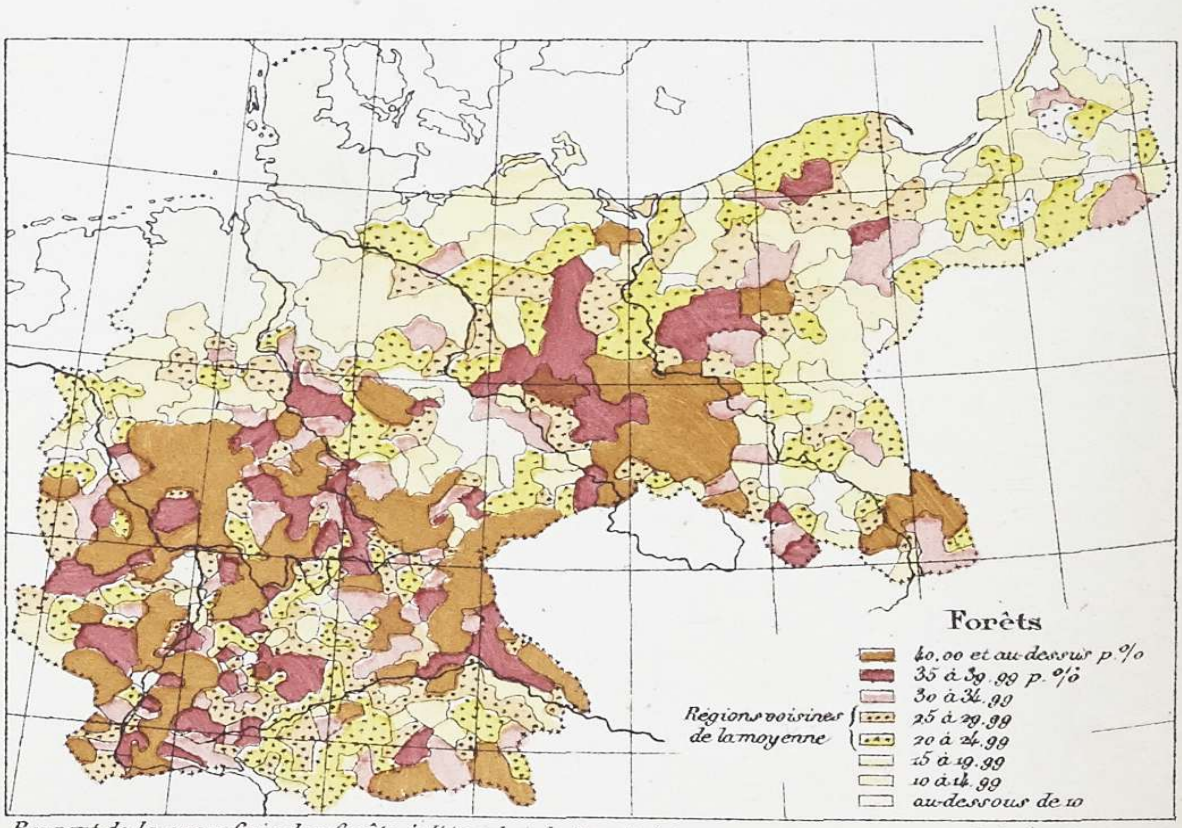

Rapport de la superficie des forêts à l'étendue du territoire — Echelle : 14.000.000

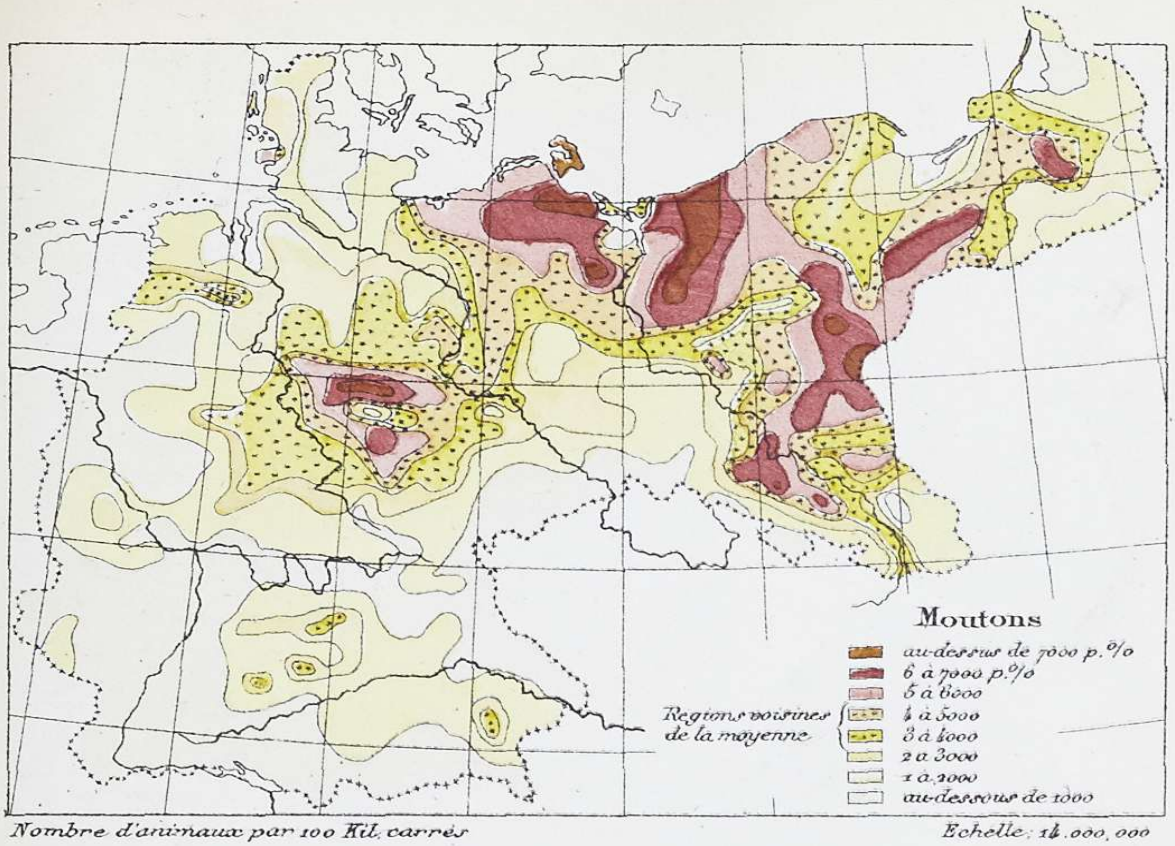

Nombre d'animaux par 100 Kil. carrés — Echelle: 14.000.000

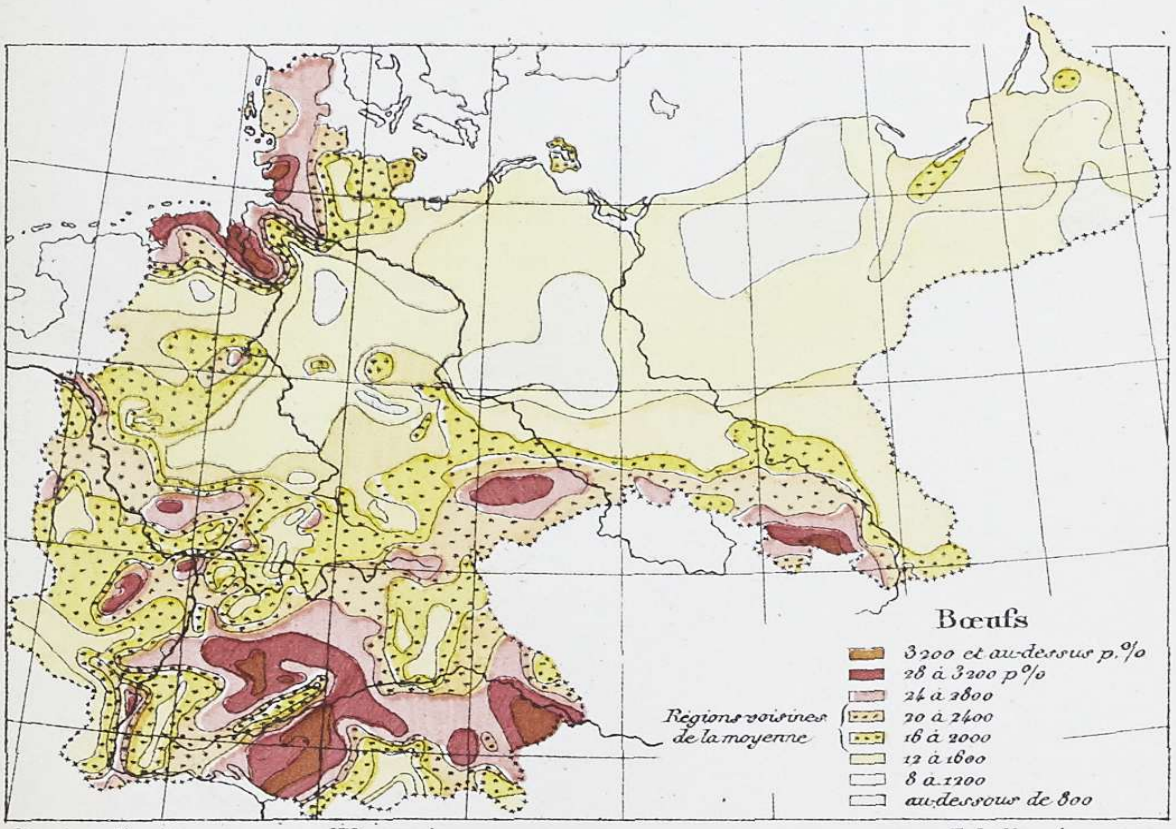

Nombre d'animaux par 100 Kil. carrés — Echelle: 14.000.000

Paris_ Imp. Dufrénoy, 49 rue du Montparnasse.

EMPIRE ALLEMAND _ MINES, IN
PRINCIPAUX CHEMINS D
par E. Le

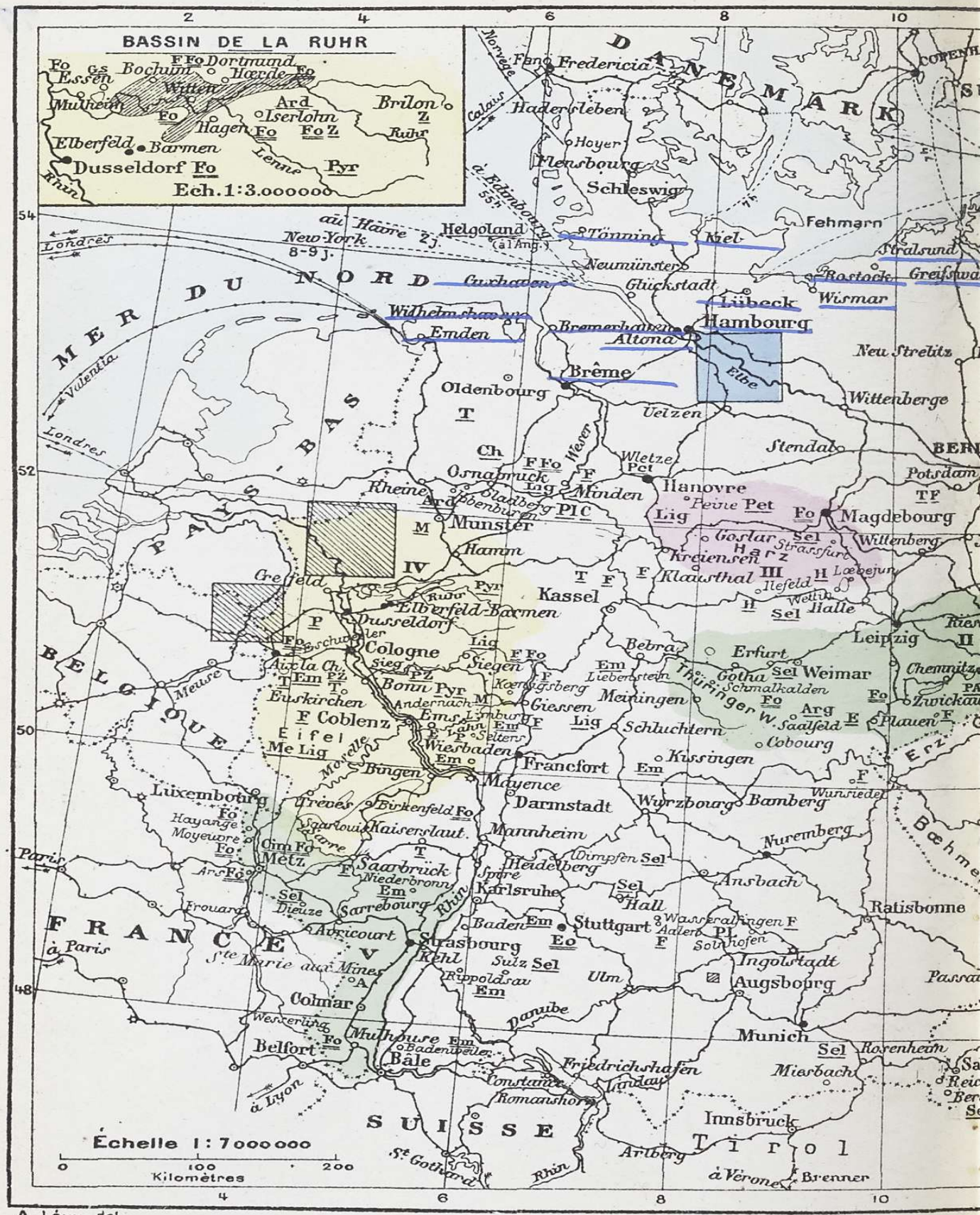

A. Lévy del.

Librairie Ch. DELAGRAVE

NDUSTRIES MÉTALLURGIQUES.
DE FER ET COMMERCE.

Levasseur.

E, 15 Rue Soufflot, PARIS.

Imp. E. Dufrénoy

EMPIRE ALLEMAND -

Par E. Le

INDUSTRIES DIVERSES

Levasseur

E, 15 Rue Soufflot, PARIS.

SUISSE (Carte physi

par E. Leva

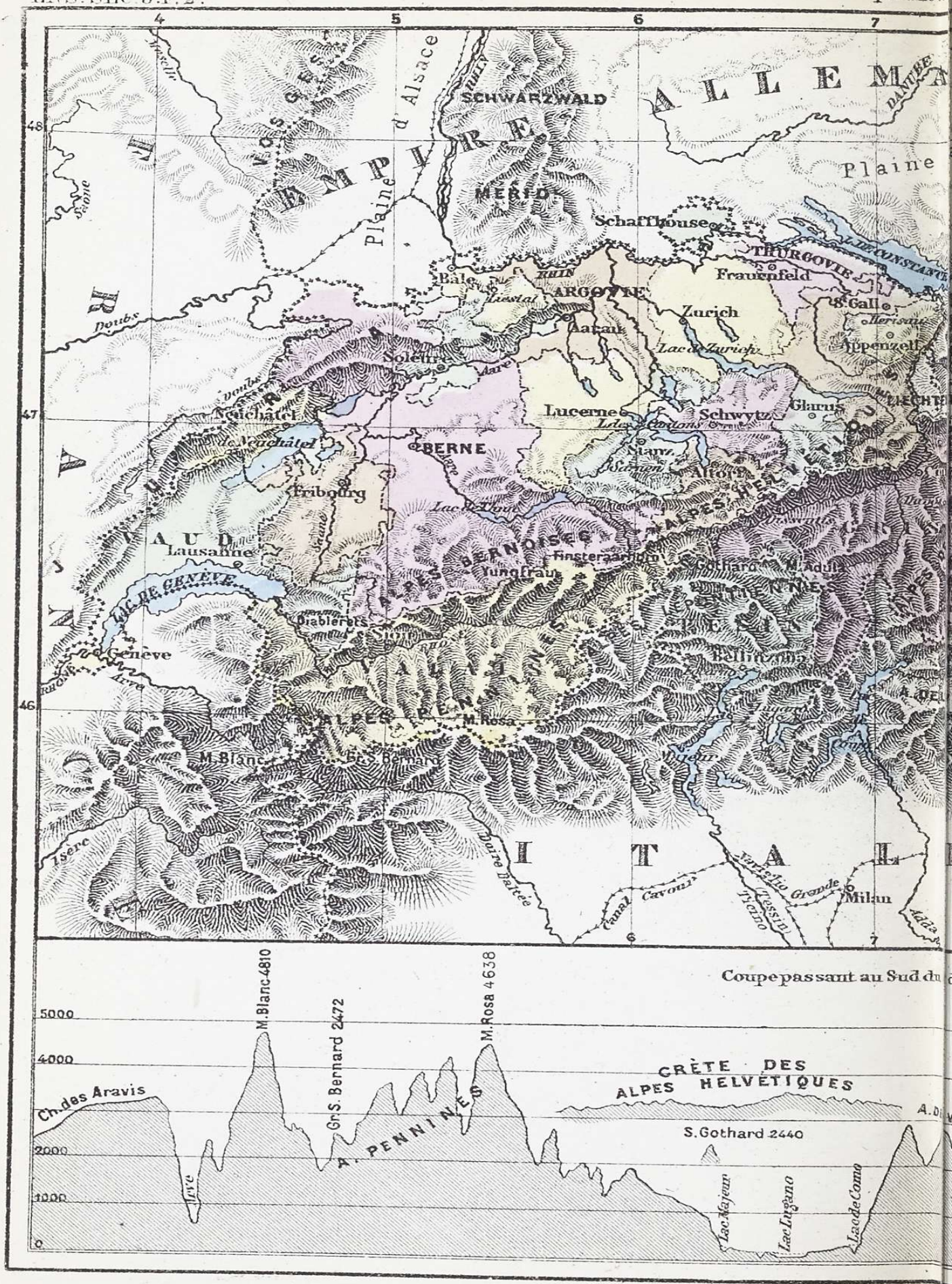

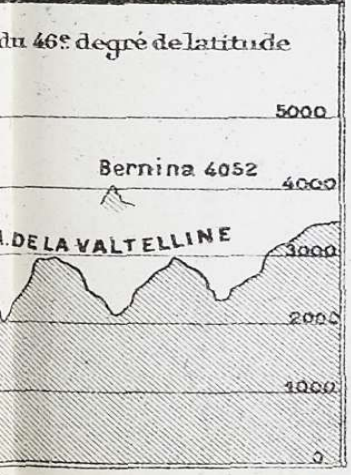

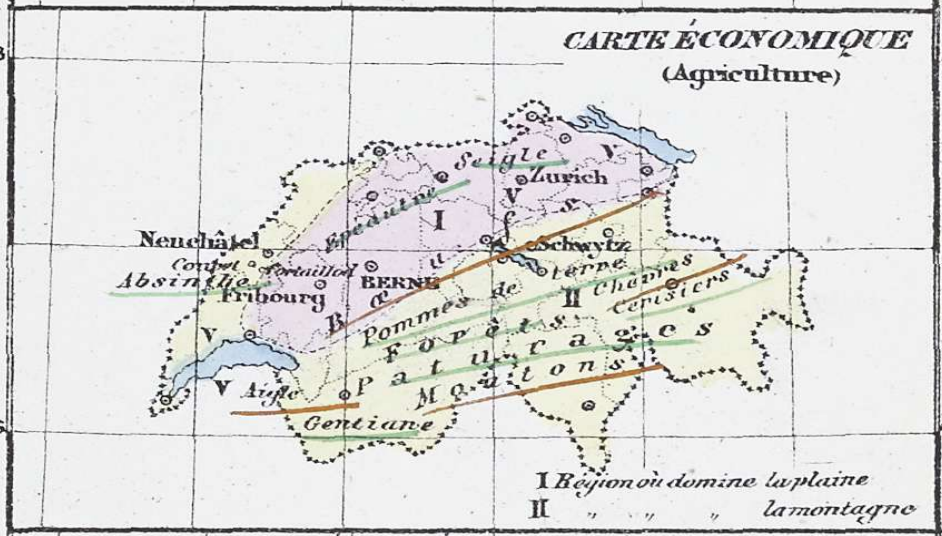

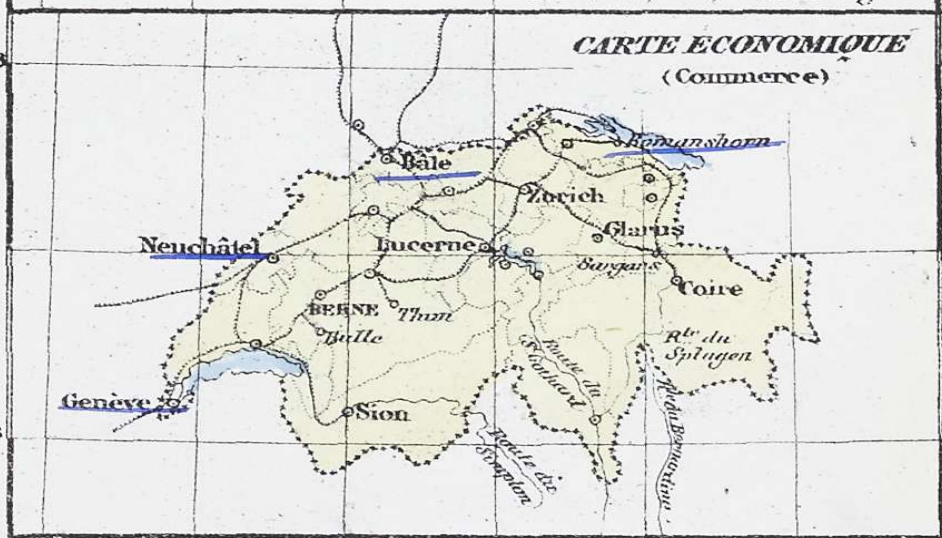

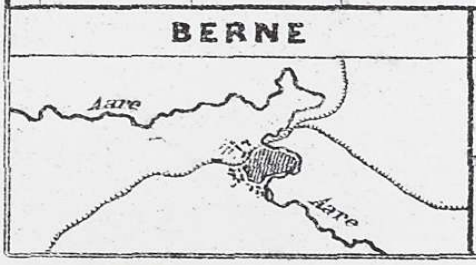

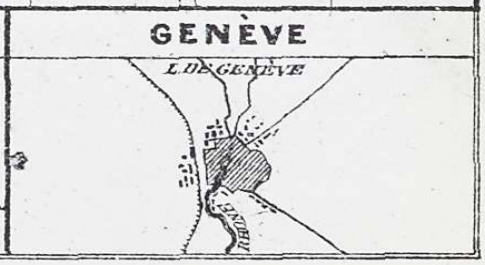

CHELLE de la carte 1:3.000,000 ou 1 Millimètre pour 3 Kil.s
CHELLE des cartons 1:7.000,000 ou 1 Millimètre pour 7 Kil.s
CHELLE des plans des villes 1:500,000

Imp. Falconer Paris.

LAGRAVE 15, Rue Soufflot

AUTRICHE-HONGRI

par E. Levas

Dessinée par G. Bagge

ECHELLE de la ca

ECHELLE des plans de

Librairie Ch. DELAGRAVE

arte 1:7.000,000. 0 100 200 Kil.
les villes 1:500,000. 0 5 10 Kil.

Imp. Falconer Paris.

E, 15 Rue Soufflot PARIS.

AUTRICHE-HONGRI

Par E. Le

ECHELLE 1: 7.000.000

Librairie Ch. DELAGRA

E - CARTE AGRICOLE

vasseur

E, 15 Rue Soufflot, PARIS

AUTRICHE-HONGRIE - CARTE INDU

par E. Levass

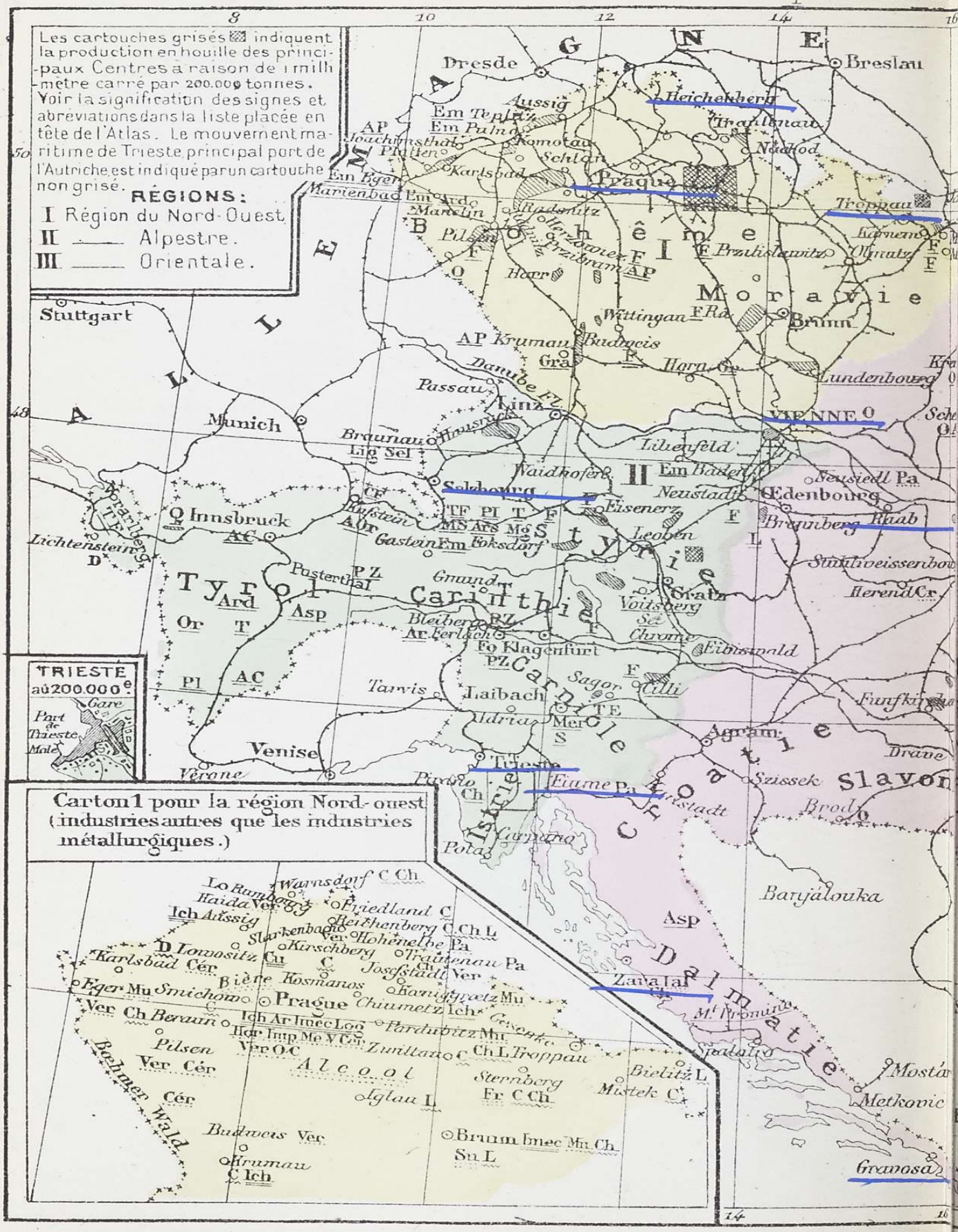

USTRIELLE ET COMMERCIALE

sseur.

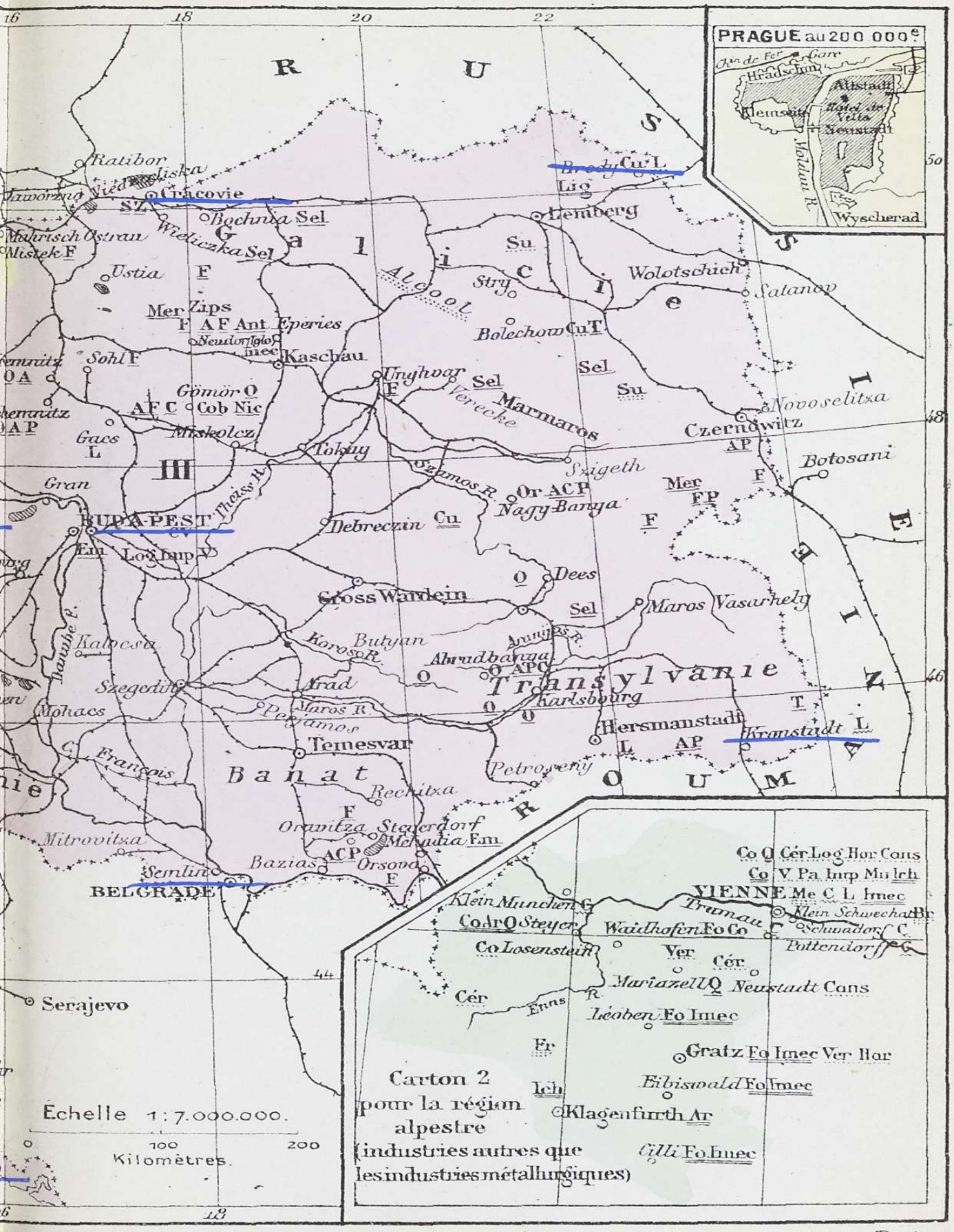

E 15 Rue Soufflot, PARIS.

Imp. Falconer Paris.

ESPAGNE ET P

Par E. Levas

Dessinée par G. Bagge

0 100 200 Kil. ECHELLE de
0 5 10 Kil. ECHELLE des
0 100 200 Kil. ECHELLE des

Librairie Ch. DELAGRAVE

Imp. Falconer Paris.

de la Carte 1:7,000,000 ou 1 Millimètre pour 7 Kilomètres.
des plans de villes 1:500,000 ou 2 Millim. pour 1 Kilomètre.
des cartons 1:10,000,000 ou 1 Millimètre pour 10 Kilomètres.

WE, 15 Rue Soufflot PARIS.

ESPAGNE ET PORTUGAL.

par E. Levasseur

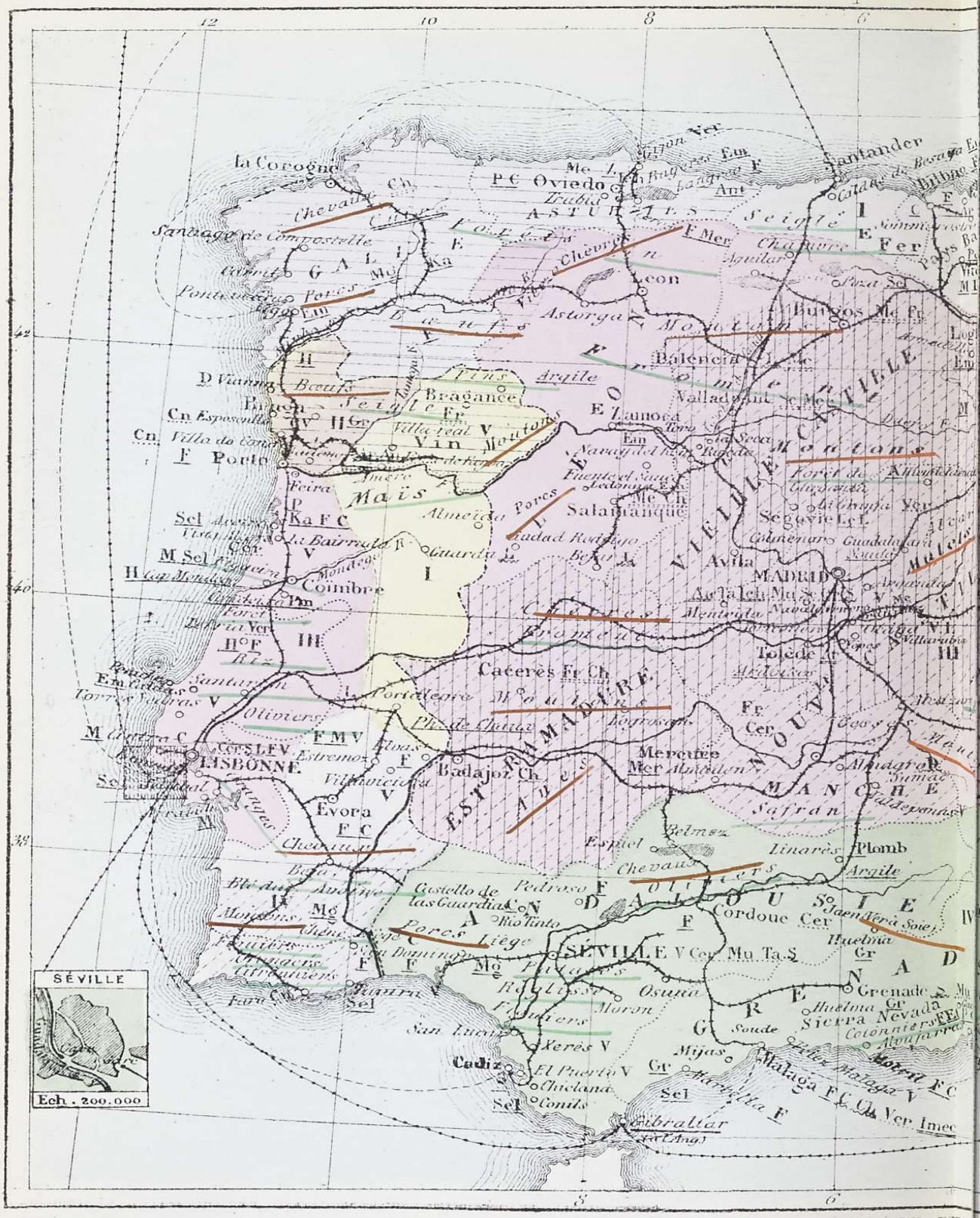

ECHELLE 1 : 7.000.000 ou 1 millimètre pour 7 Kilomètres

Librairie Ch. DELAGRAVE

L. — CARTE ÉCONOMIQUE

Levasseur

E, 15, Rue Soufflot, PARIS

ITAL

par E. Le

Dessinée par G. Bagge.

ECHELLE de la car

Librairie, Ch. DELAGRAVE

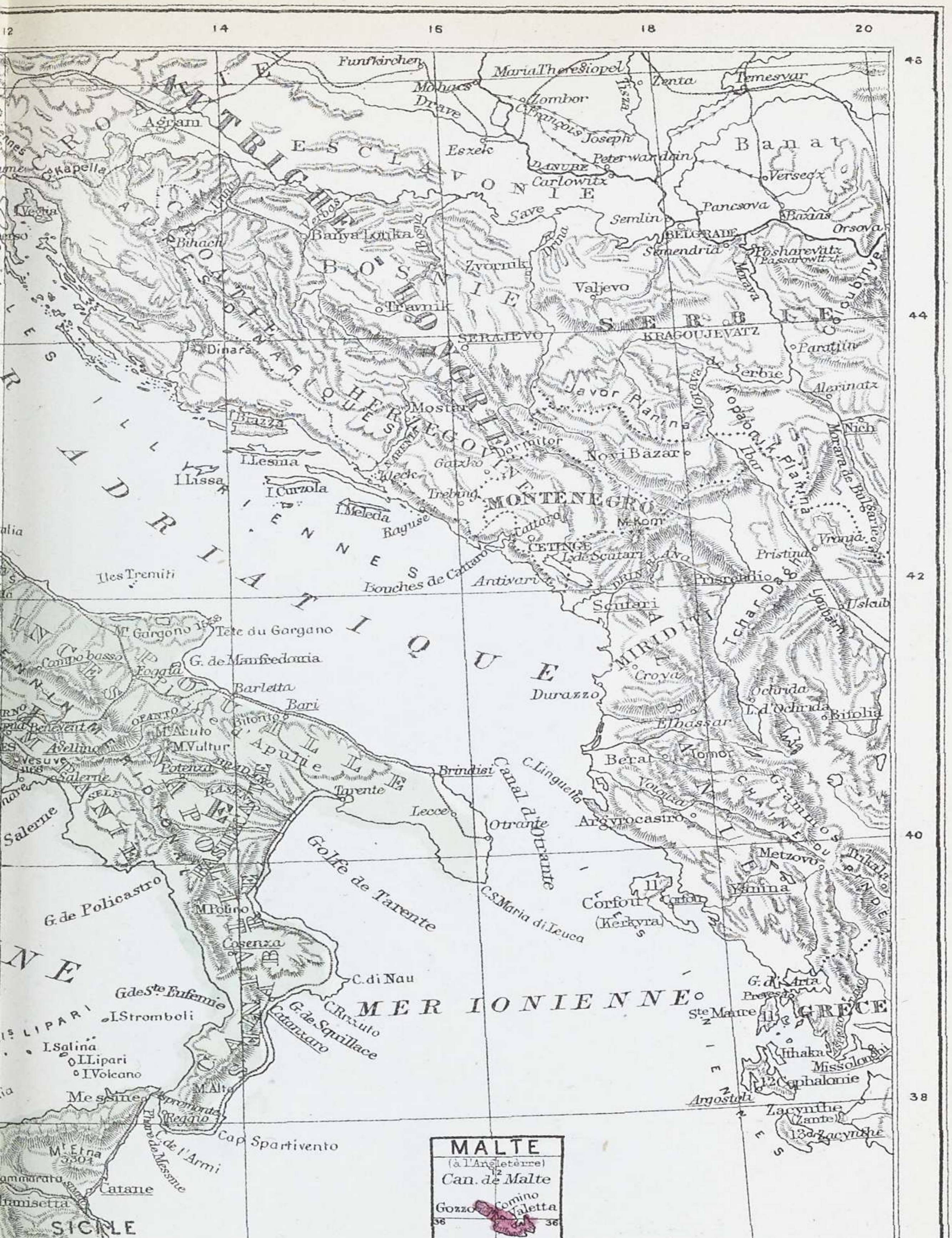

arte 1:7.000.000

, 15 Rue Soufflot PARIS.

ITALIE – CARTE

Par E. Levasse

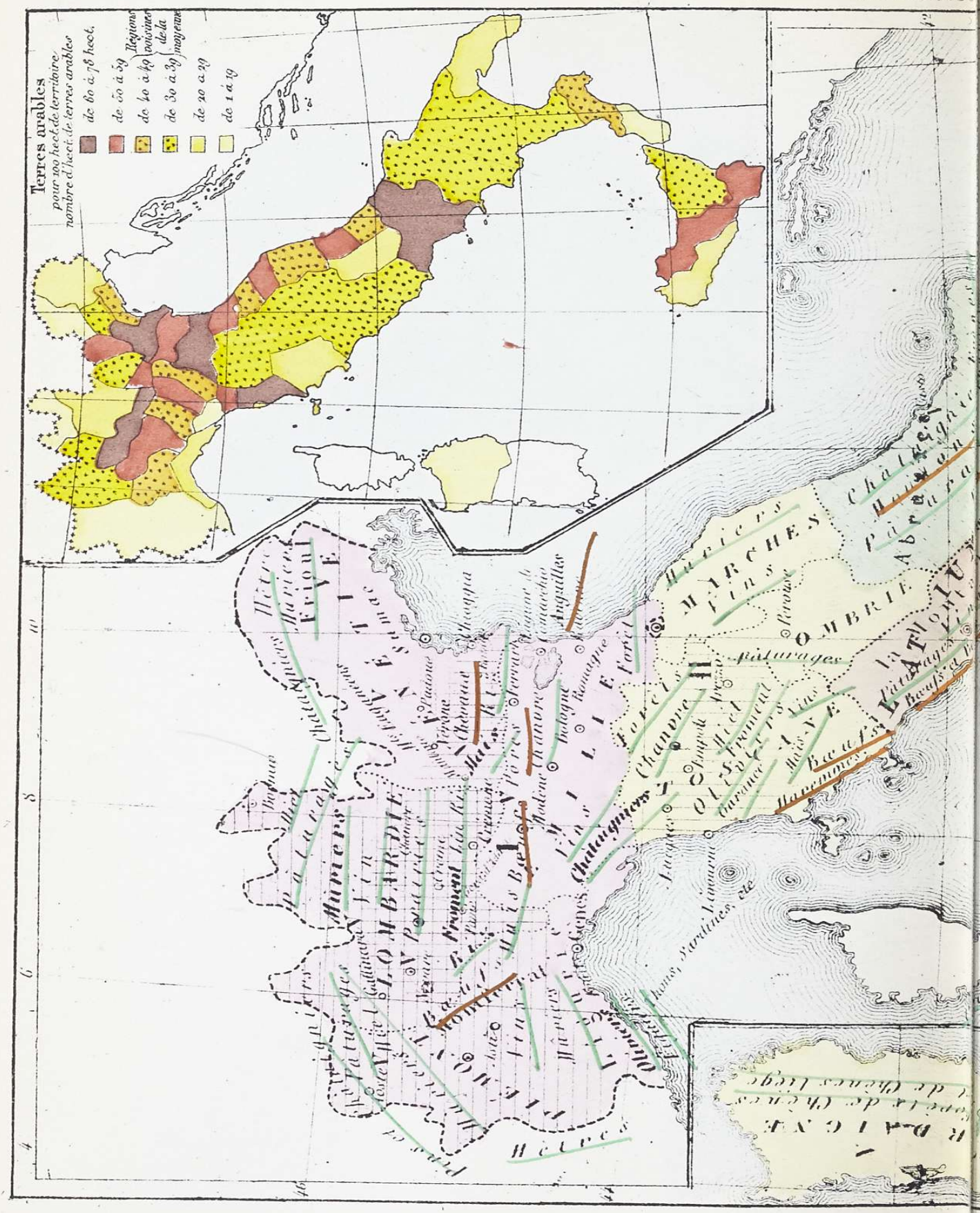

E AGRICOLE

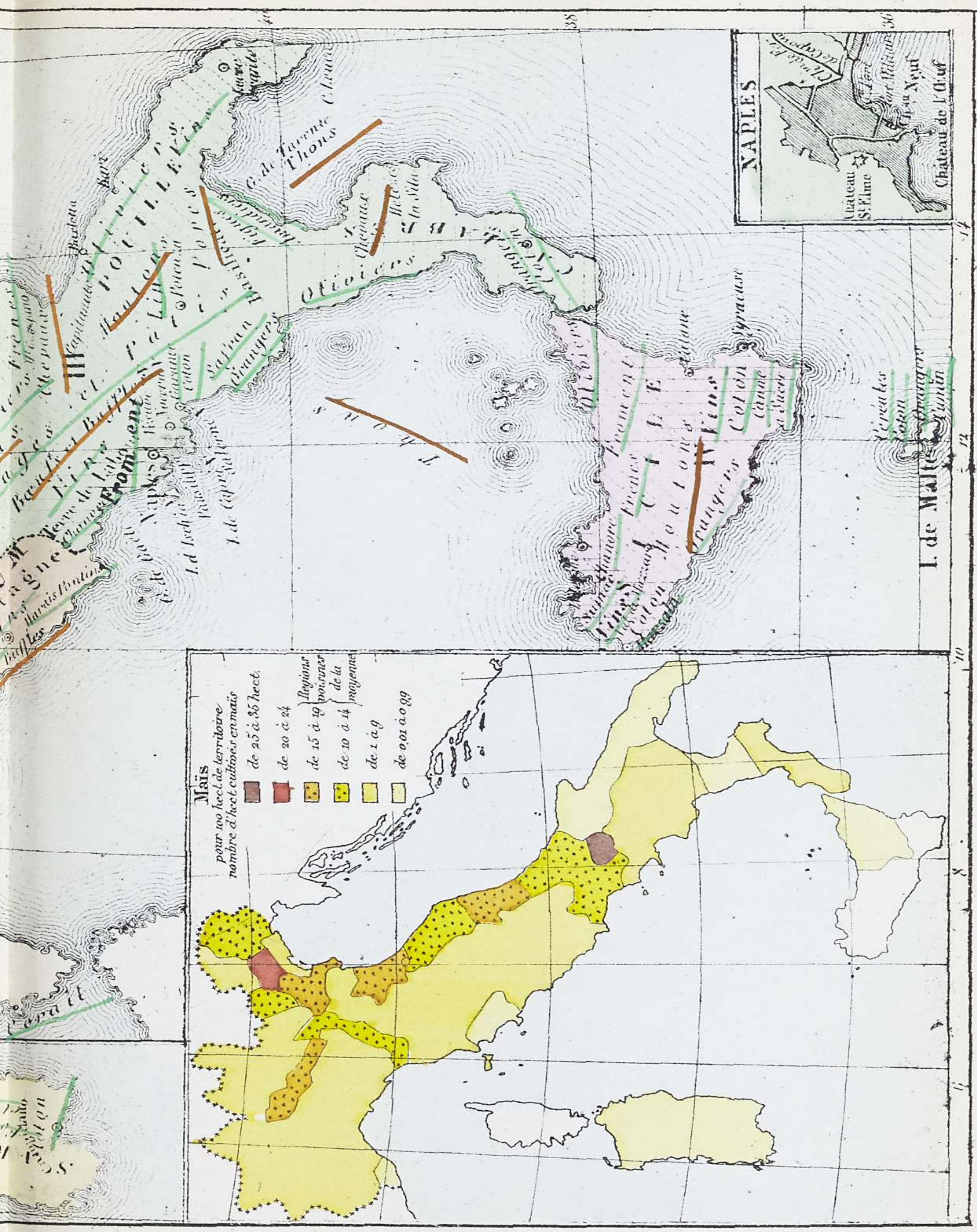

ECHELLE 1: 7.000 000

Librairie Ch. DELAGRAVE, 15, Rue Soufflot, PARIS.

ITALIE - CARTE ÉCONOMIQUE (AGRICULT

Par E. Leva

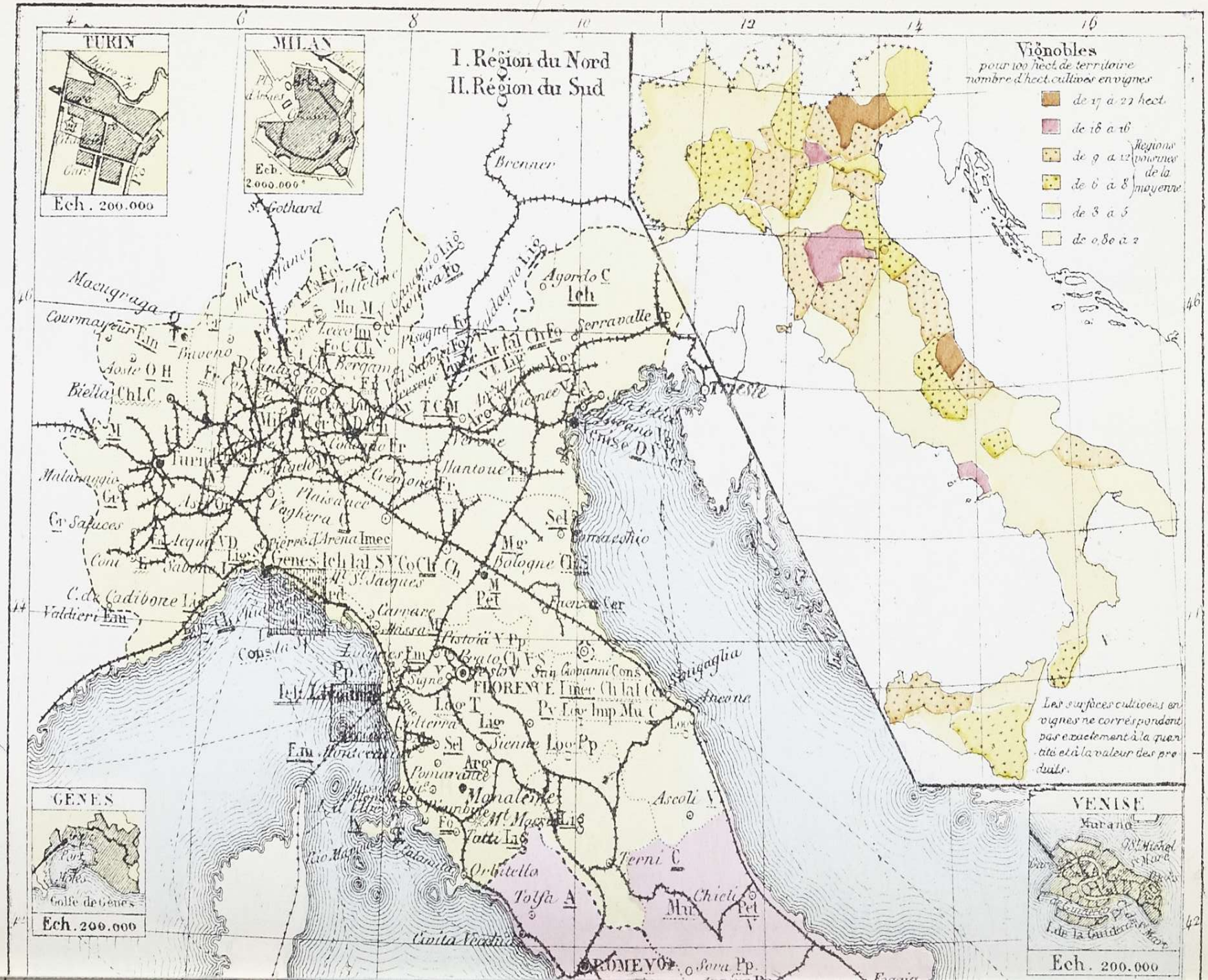

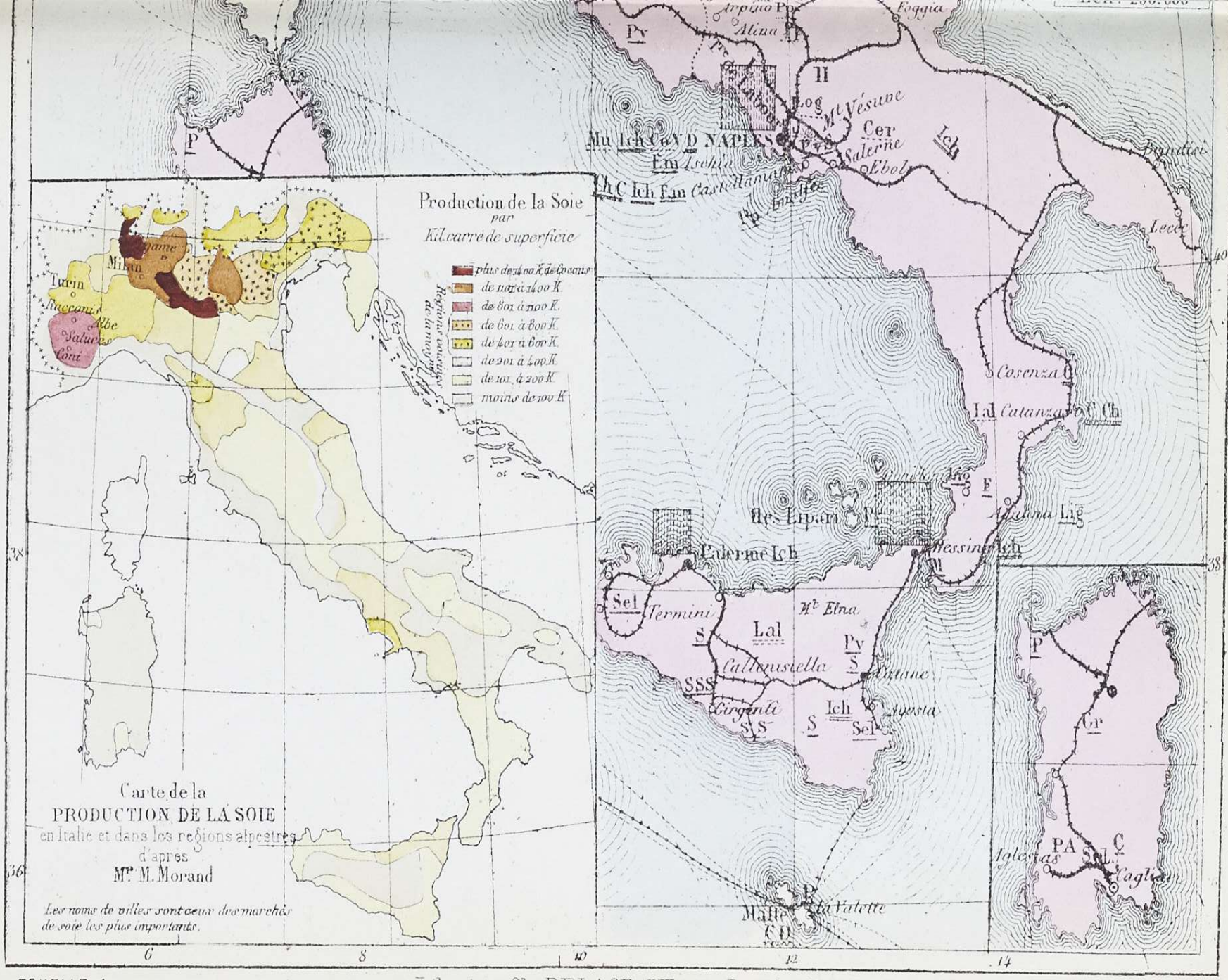

ECHELLE 1: 7000000

Librairie Ch. DELAGRAVE, 15, Rue Soufflot, PARIS

TURQUIE, GRECE, MONTENE

Par E. Lev

Dessinée par C. Bogge

Librairie, Ch. DELAGRAVE

E, 15 Rue Soufflot PARIS.
Imp. Falconer Paris.

BAS DANUBE ET PÉNINSULE PÉ

Par E. Lev

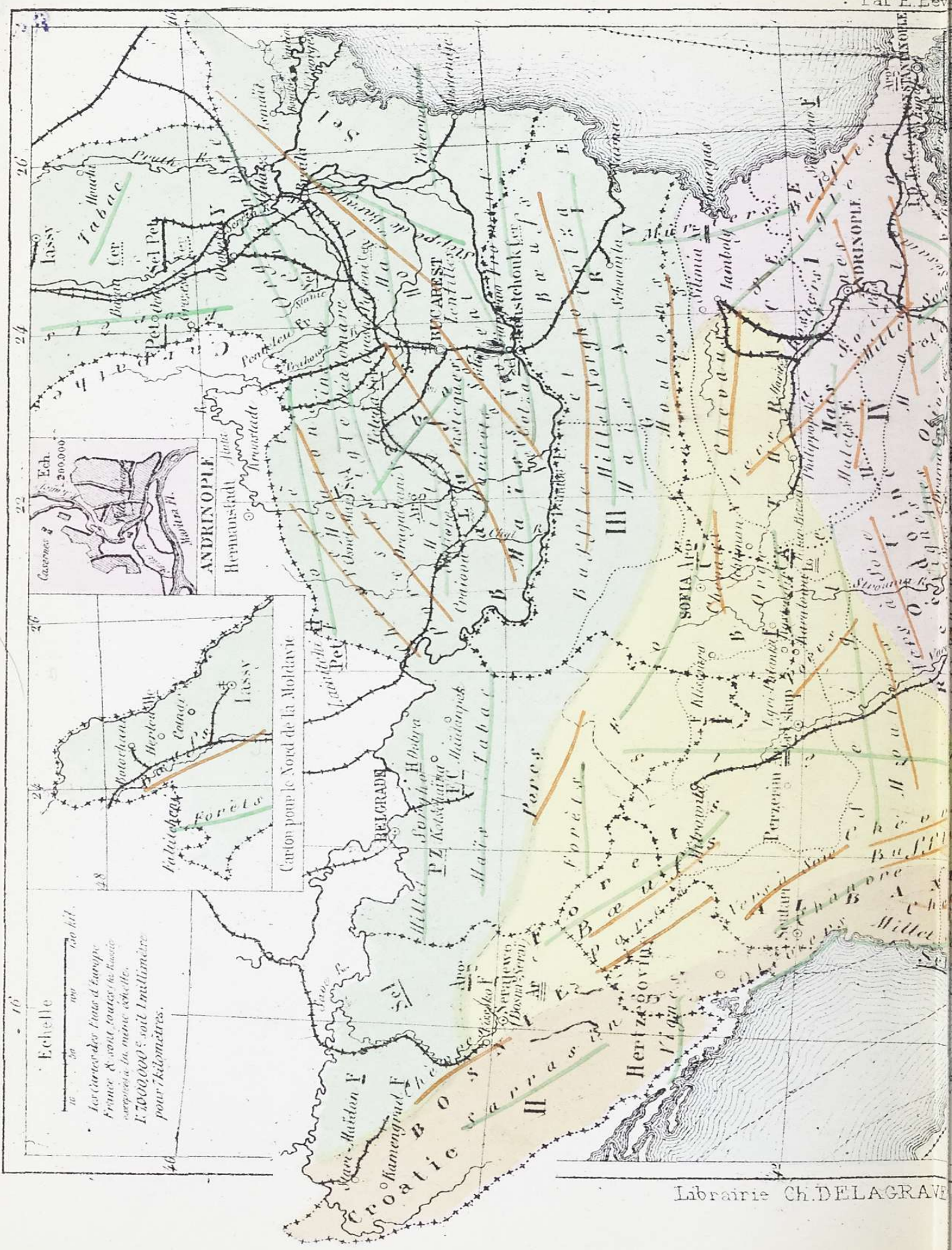

Librairie Ch. DELAGRAVE

PÉLASGIQUE – CARTE ÉCONOMIQUE

evasseur

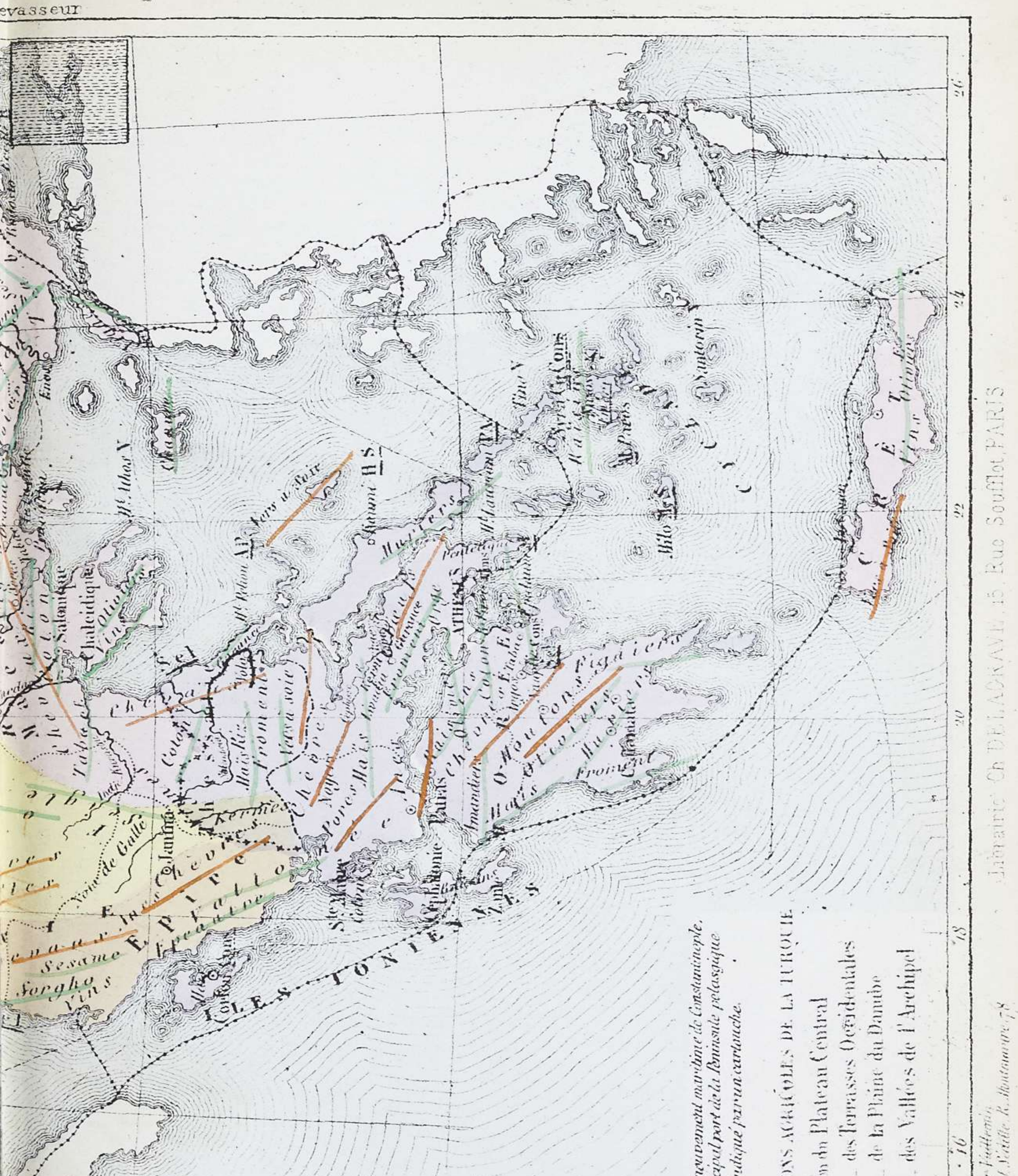

VE, 15, Rue Soufflot, PARIS.

ENS. SEC. J.F. 2E

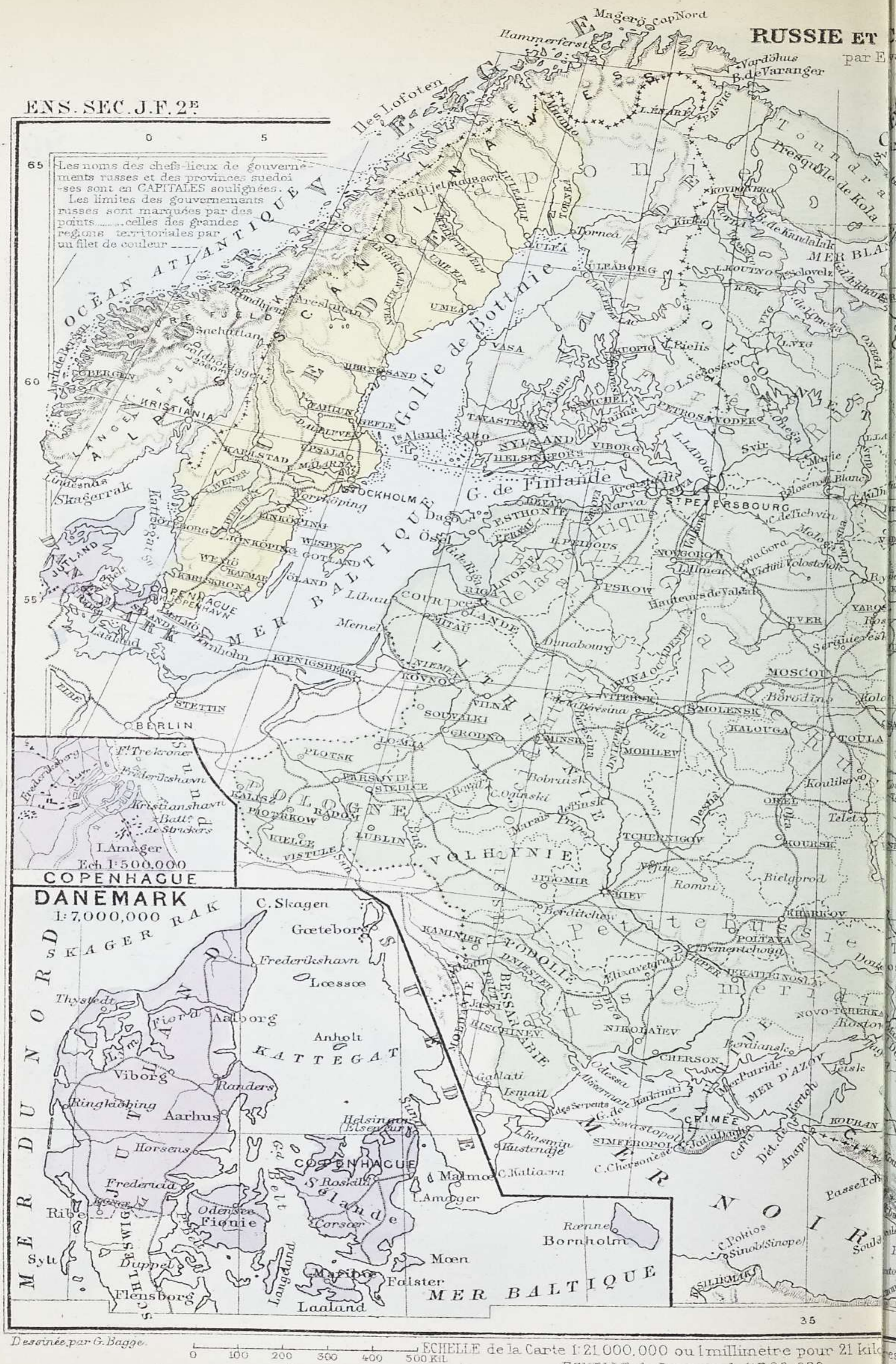

Dessinée par G. Bagge.

ECHELLE de la Carte 1:21,000,000 ou 1 millimètre pour 21 kil.
0 100 200 300 400 500 Kil.
ECHELLE du Danemark 1:7,00,000
0 100 200 Kil.
ECHELLE des Plans 1:500,000
0 5 10 Kil.

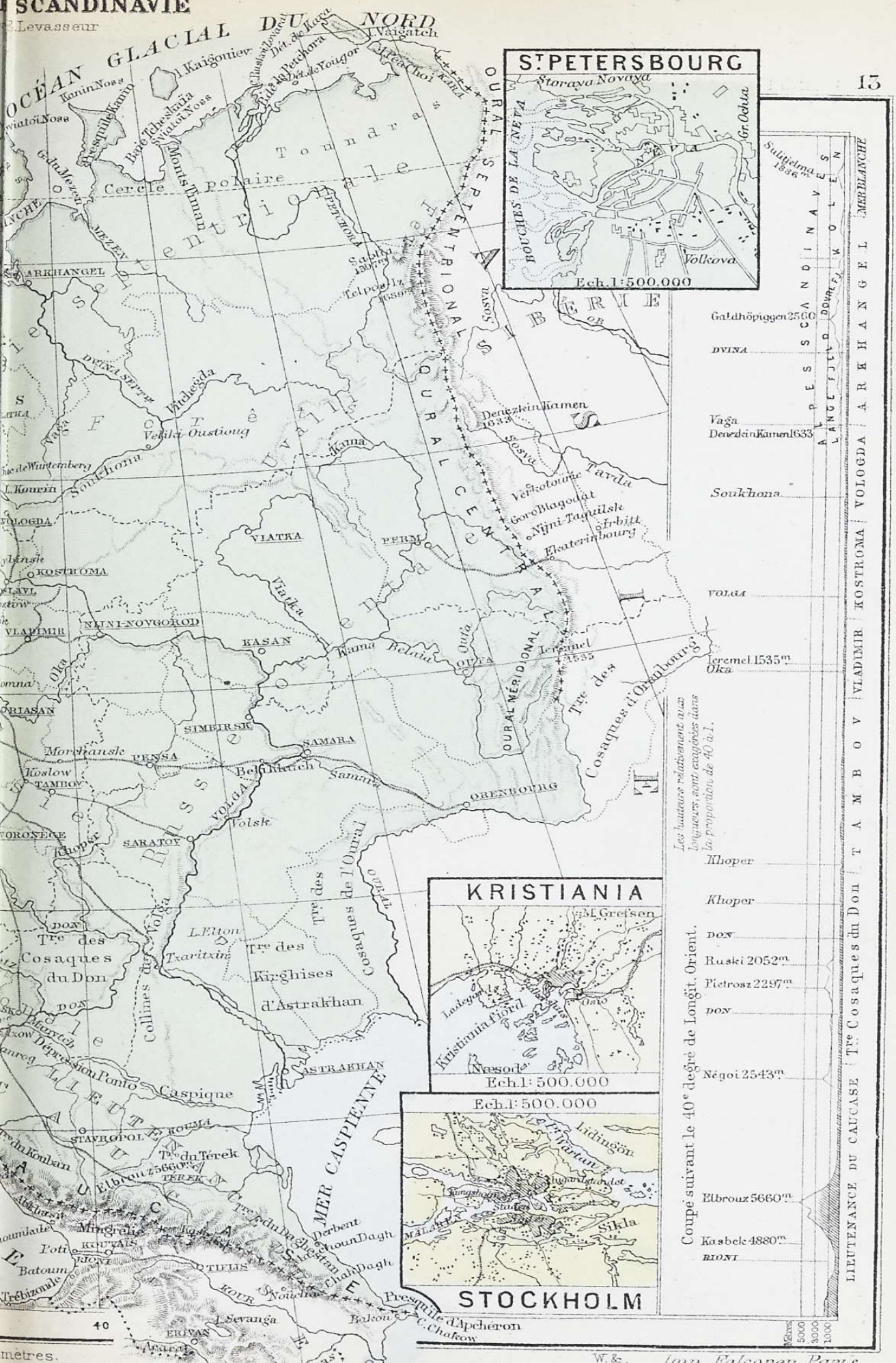

mètres.

W. &. Imp. Falconer Paris.
Librairie CH. DELAGRAVE, 15 Rue Soufflot Paris.

RUSSIE - CARTE
Par F. L.

CARTE AGRICOLE

J. Levasseur

Dessiné par Vuillemin — Gravé par J. Sédille, r. Montmartre 78.

Librairie Ch. DELAGRAVE, 15, Rue Soufflot, PARIS

RUSSIE — INDUSTRIES, CHEM

Par E. Leva

MINS DE FER ET COMMERCE.

evasseur.

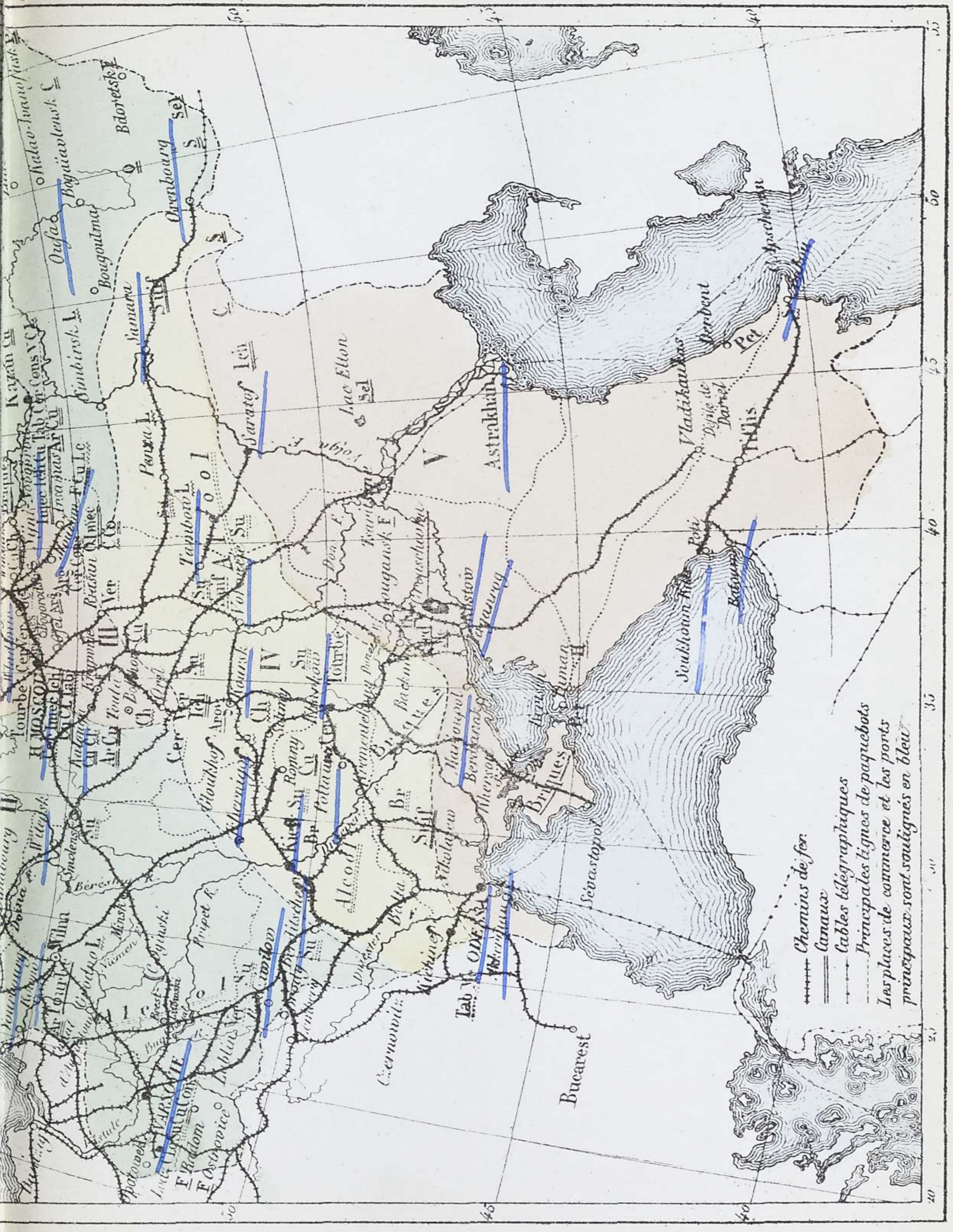

Librairie Ch. DELAGRAVE, 15, Rue Soufflot PARIS

ÉTATS SCANDINAVES_CART

par E. V

Librairie CH. DELAGRAVE, 15 rue Soufflot, Paris

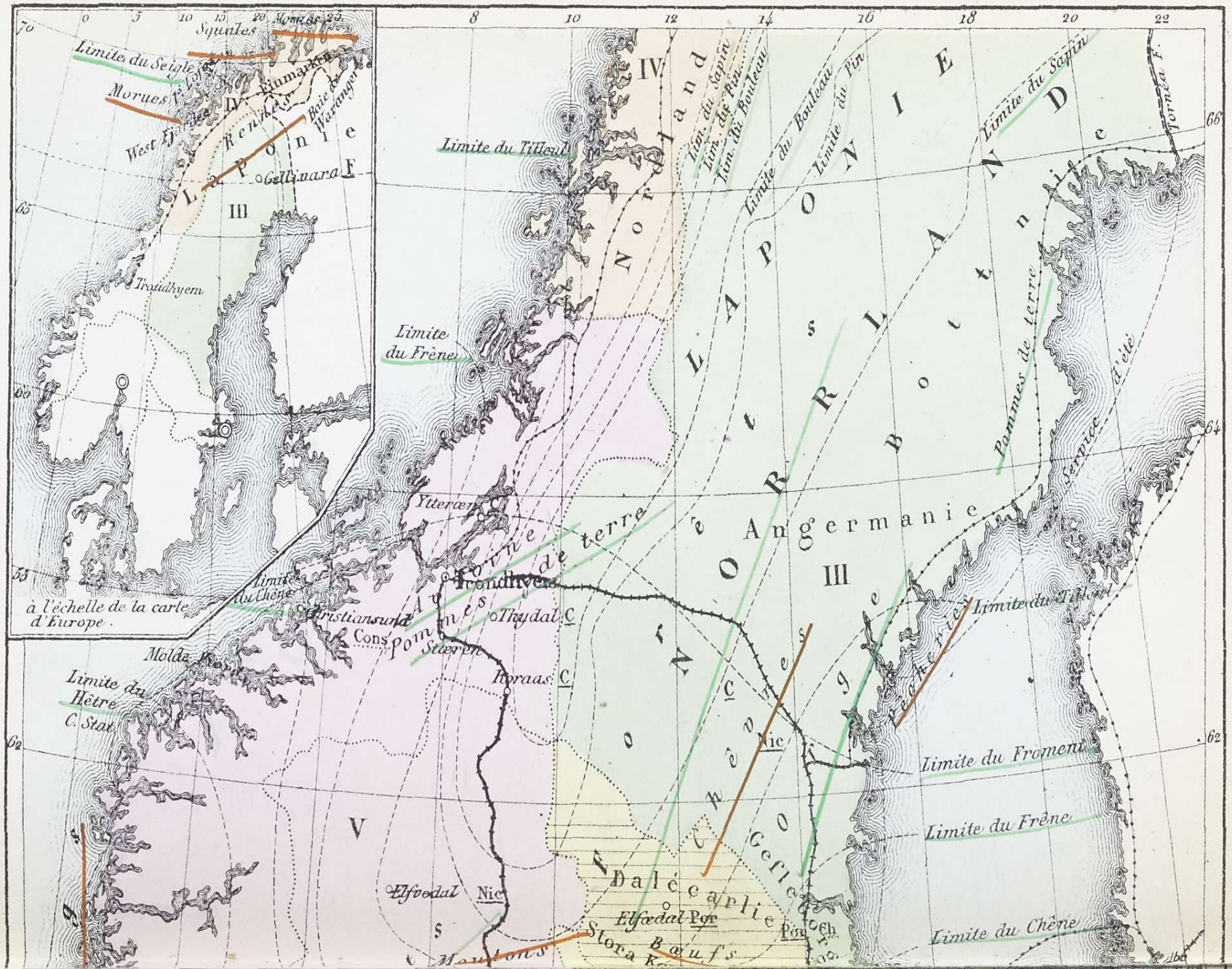
ÉTATS SCANDINAVES
Par E. Le
Limite du Seigle
Morues
Squales
Morues de 23
West Fjord
Renne
Baie de Waranger
Laponie
Gellinara F.
Trondhjem
à l'échelle de la carte d'Europe.
Limite du Tilleul
Limite du Frêne
Limite du Chêne
Limite du Hêtre
C. Stat
Molde
Christiansund
Cons
Ytteræn C.
Trondhjem
Thydal C.
Stœren
Roraas C.
Pommes de terre
Norrland
Lapponie
Norrbotnie
Angermanie
Norvège
Dalécarlie
Elfœdal Por.
Elfœdal Nic.
Slora
Moutons
Bœufs
Limite du Sapin
Limite du Bouleau
Limite du Pin
Limite du Fromenti
Limite du Tilleul
Limite du Frêne
Limite du Chêne
Pommes de terre
Seigle d'été
Tornea F.
Lin. du Sapin
Lin. du Pin
Lin. du Bouleau
Nic.
Por.
Gellinara
Ch.
Ib.
Ib.

Gravé par Kautz, r. Bonaparte 82.

Librairie Ch. DELAGRAVE, 15, Rue Soufflot, PARIS

POPULATIONS

par E. Le

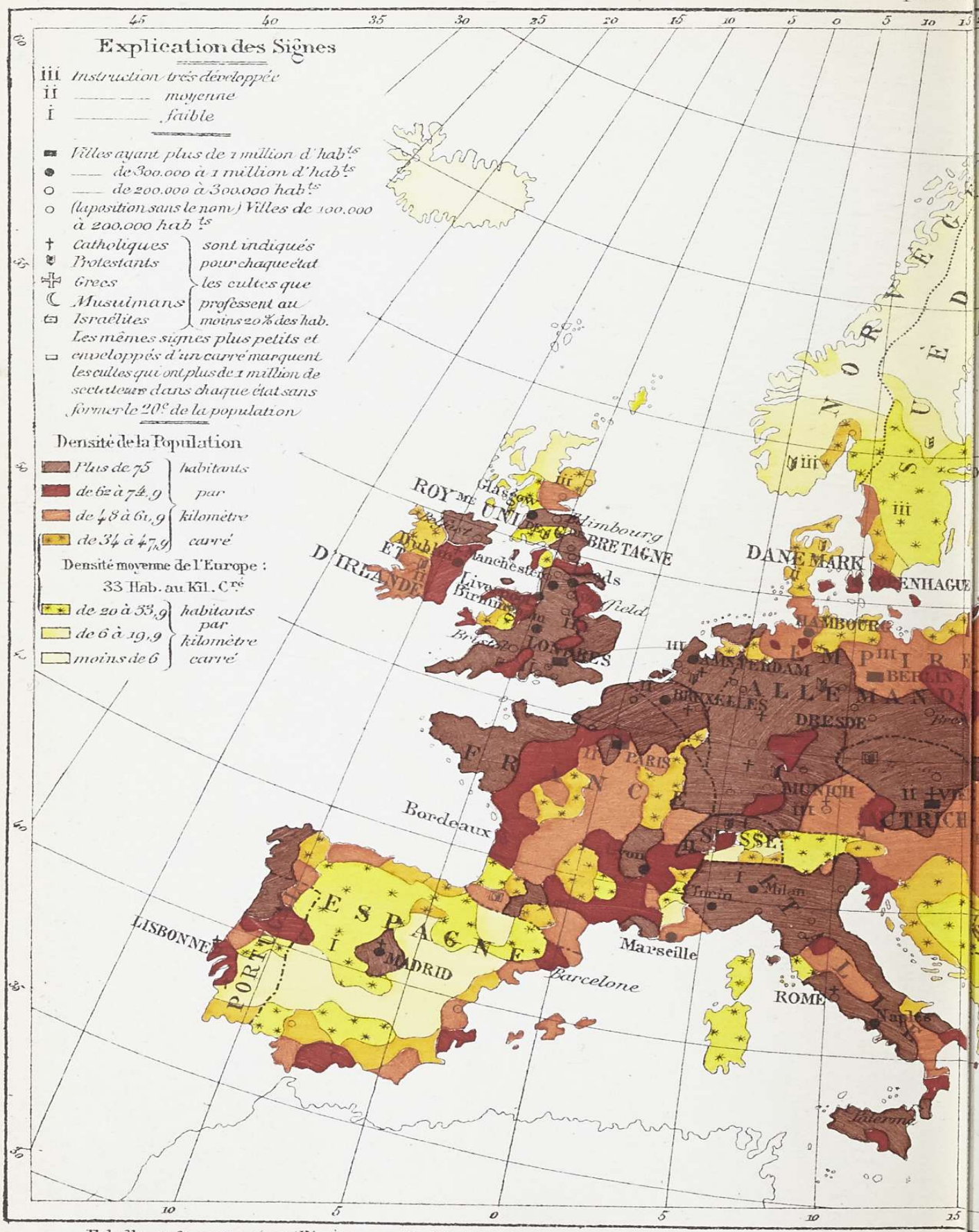

Librairie Ch. DELAGRAVE

S DE L'EUROPE

Levasseur

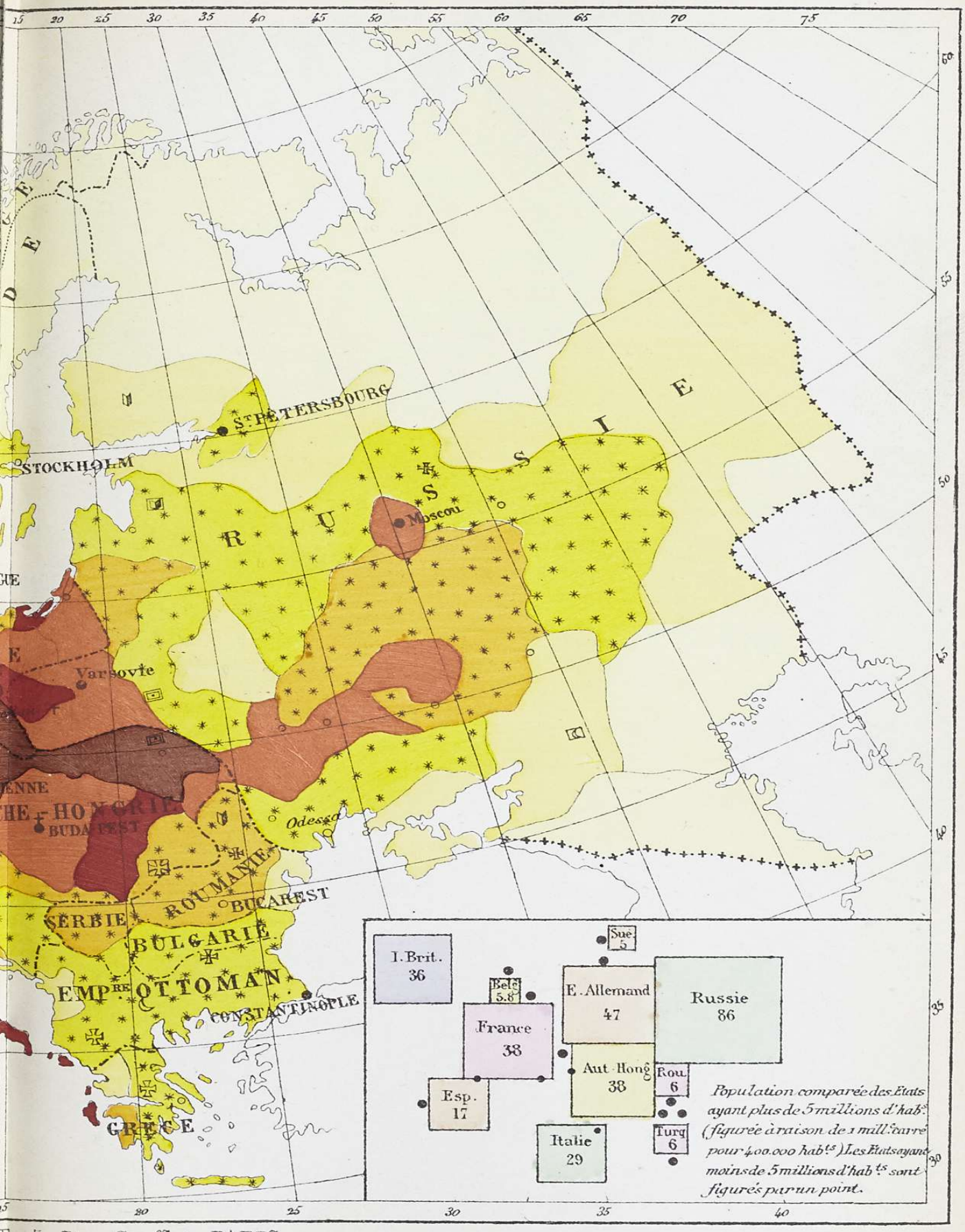

E 15, Rue Soufflot, PARIS.

EUROPE CAR

par E. Le

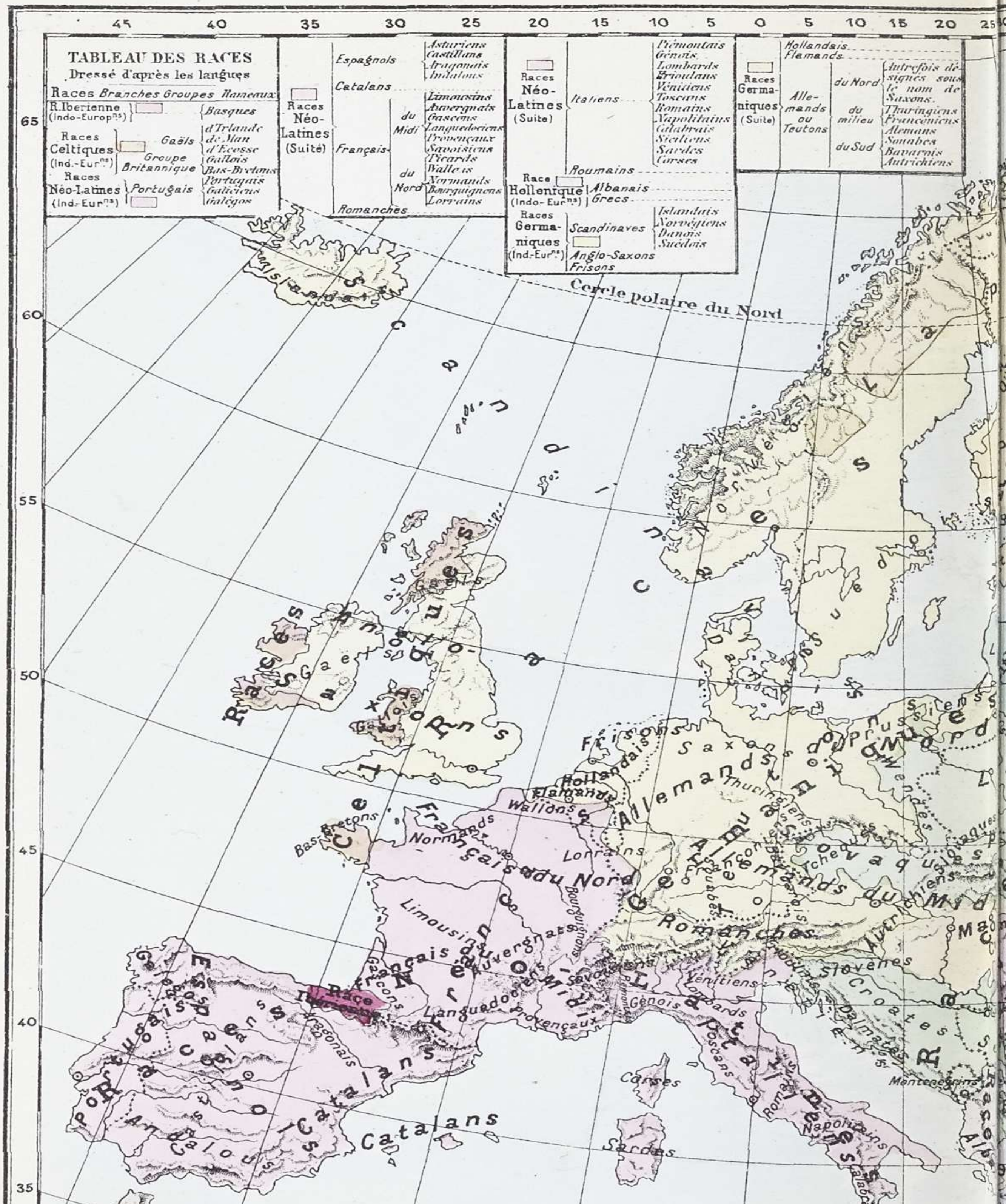

ECHELLE 1 : 30.000.000 ou 1 Millimètre pour 30 Kilomètres

0 100 200 300 400 500 Kil.

Librairie Ch. DELAGRAVE

CARTE DES RACES

E. Levasseur

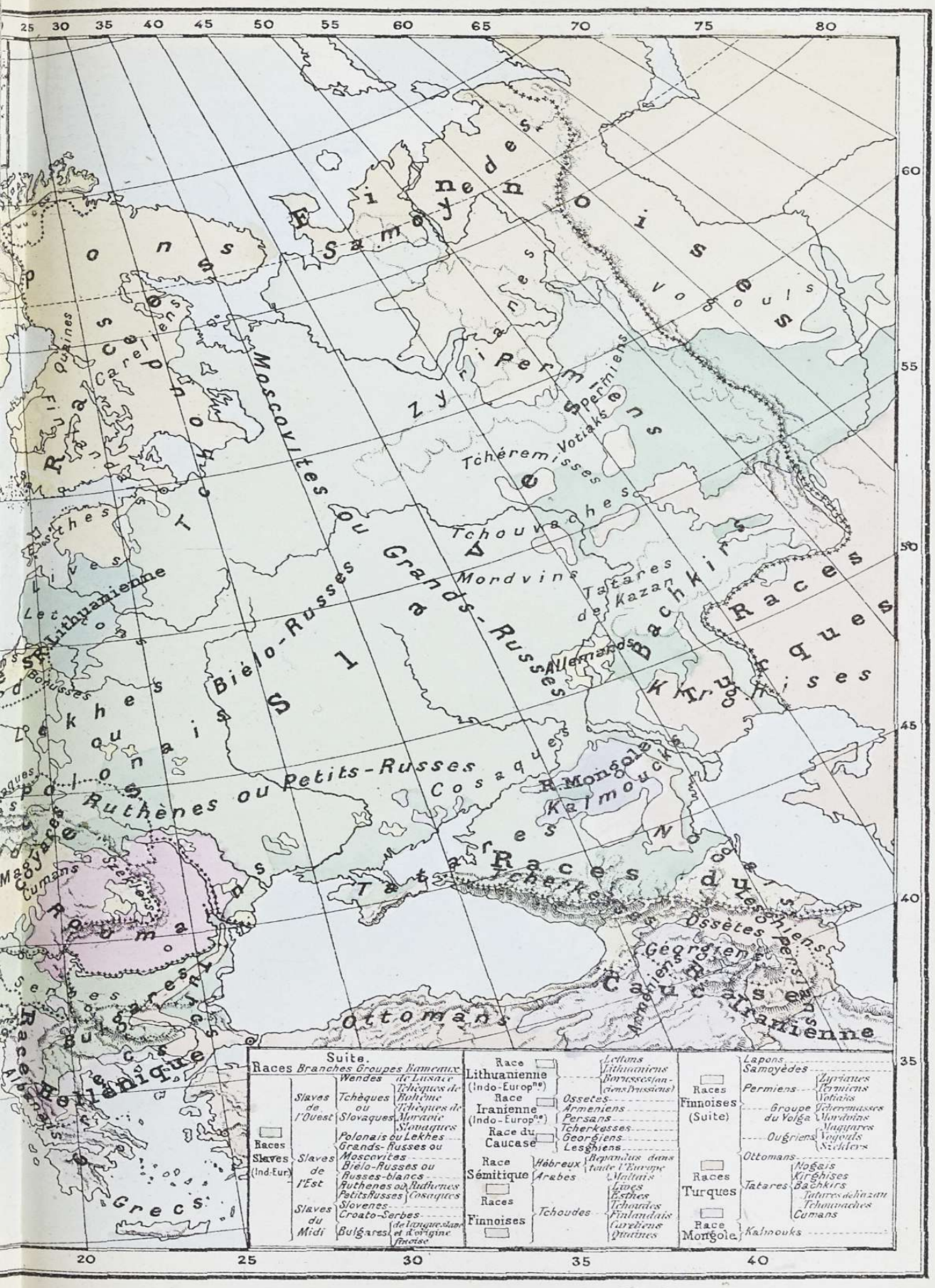

Imp. E. Dufrénoy Dessinée par A. W. Jung.

VE, 15 Rue Soufflot. Paris.

EUROPE — PRODU

par E.L

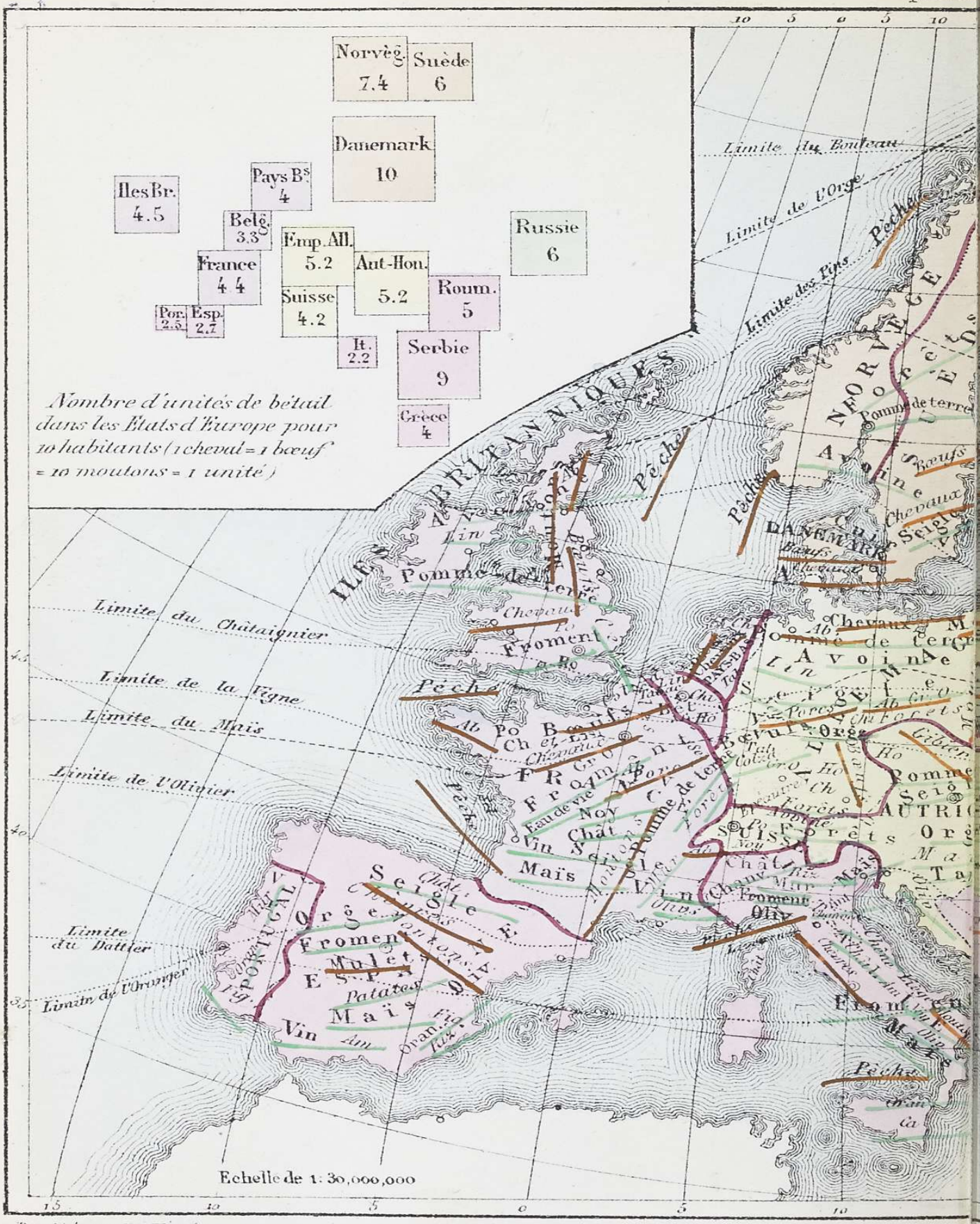

Dessiné par Vuillemin

Librairie Ch. DELAGRAV

DUCTION AGRICOLE

E. Levasseur

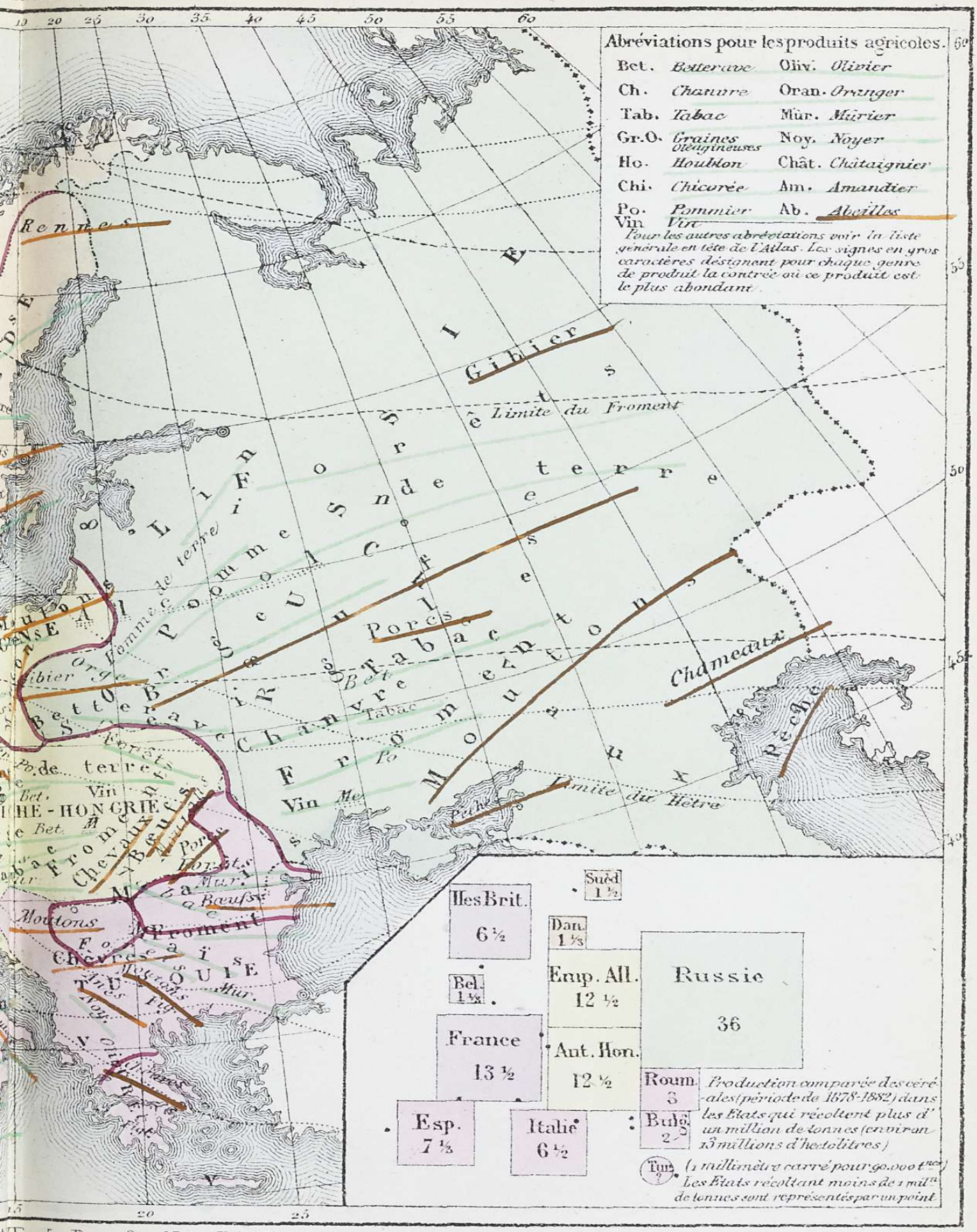

AE 15, Rue Soufflot, PARIS

EUROPE — PRODUCTION DE

par E. L

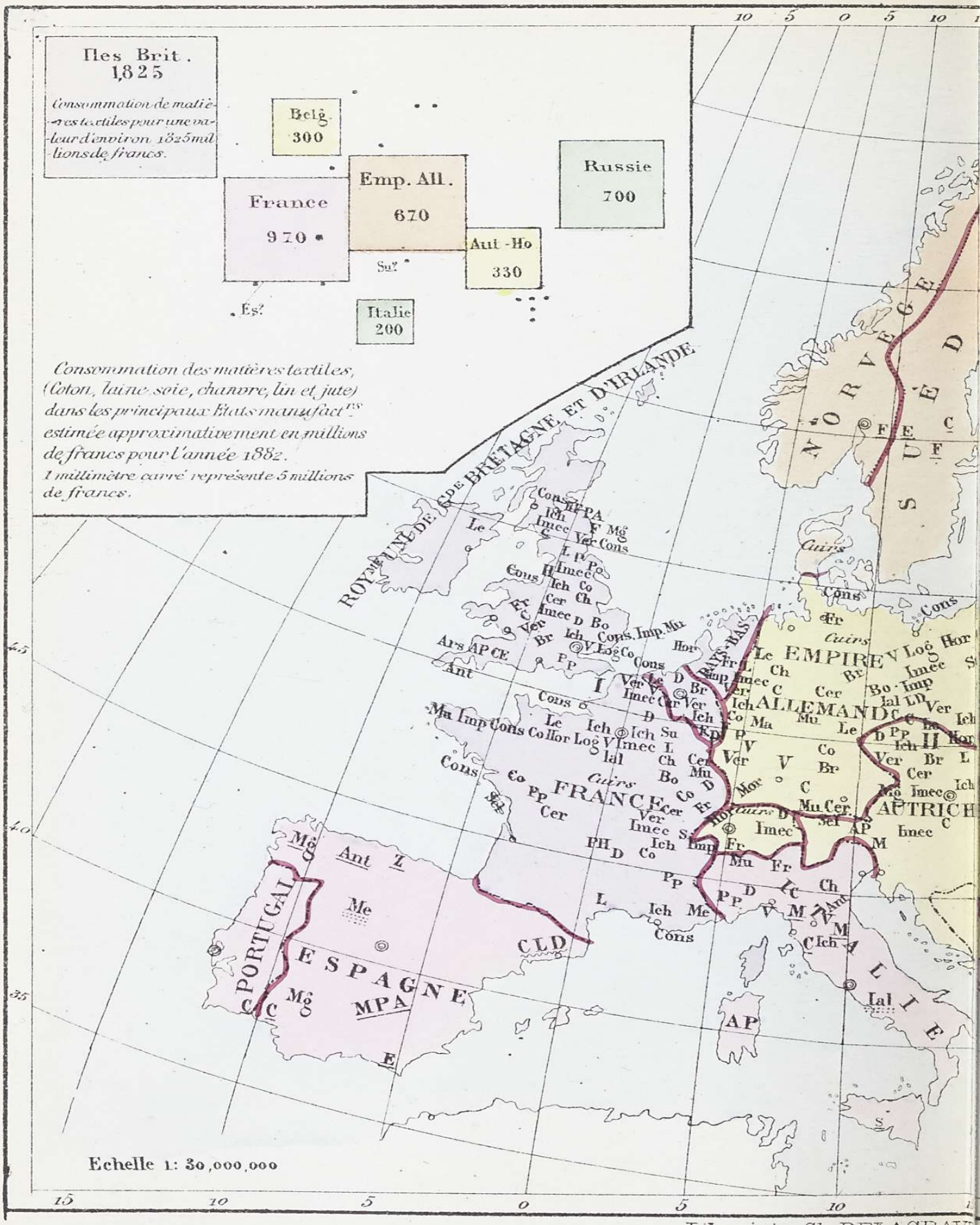

Librairie Ch. DELAGRAVE

ES MINES & DE L'INDUSTRIE

Levasseur

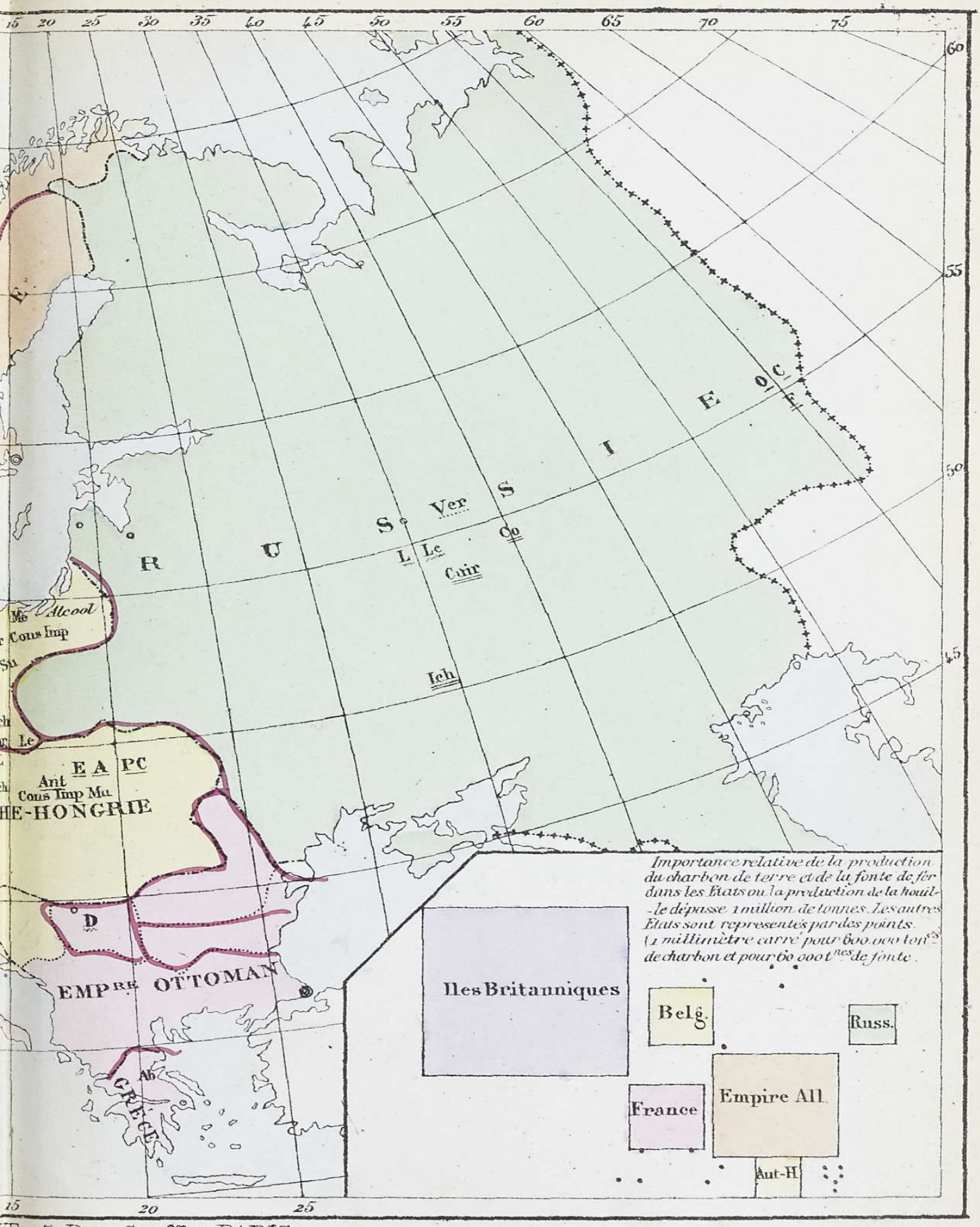

VE, 15, Rue Soufflot, PARIS

EUROPE CARTE DES VOIES DE C

par E Le

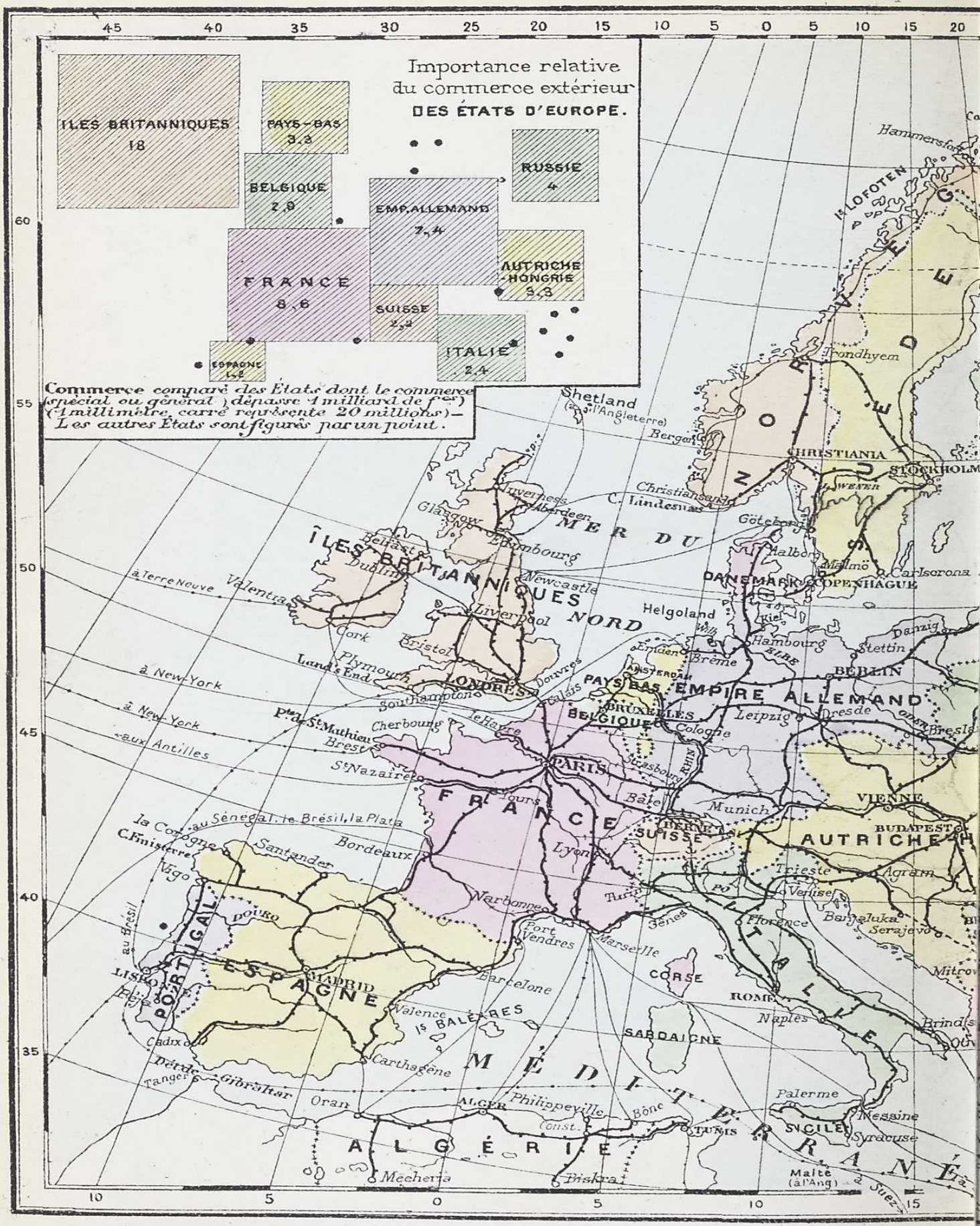

Librairie Ch. DELAGRAVE

COMMUNICATION ET DU COMMERCE

Levasseur

Imp. E. Dufrénoy

VE 15 rue Soufflot Paris

FRANCE (CART

par E. Leva

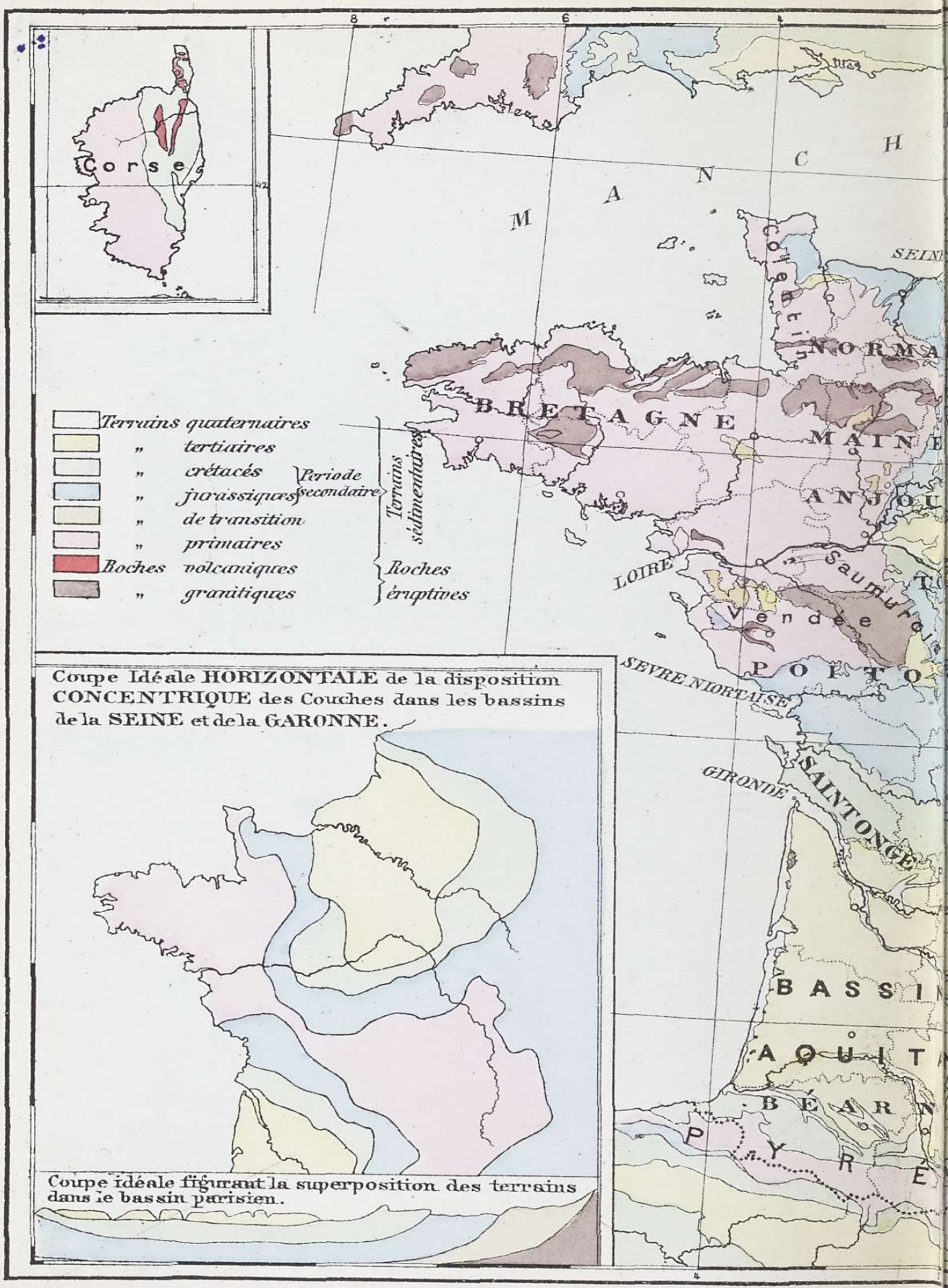

ECHELLE 1:7.000.000 ou 1 Millimètre pour 7 Kilomètres.

0 50 100 200 Kil.

RTE GÉOLOGIQUE)

evasseur.

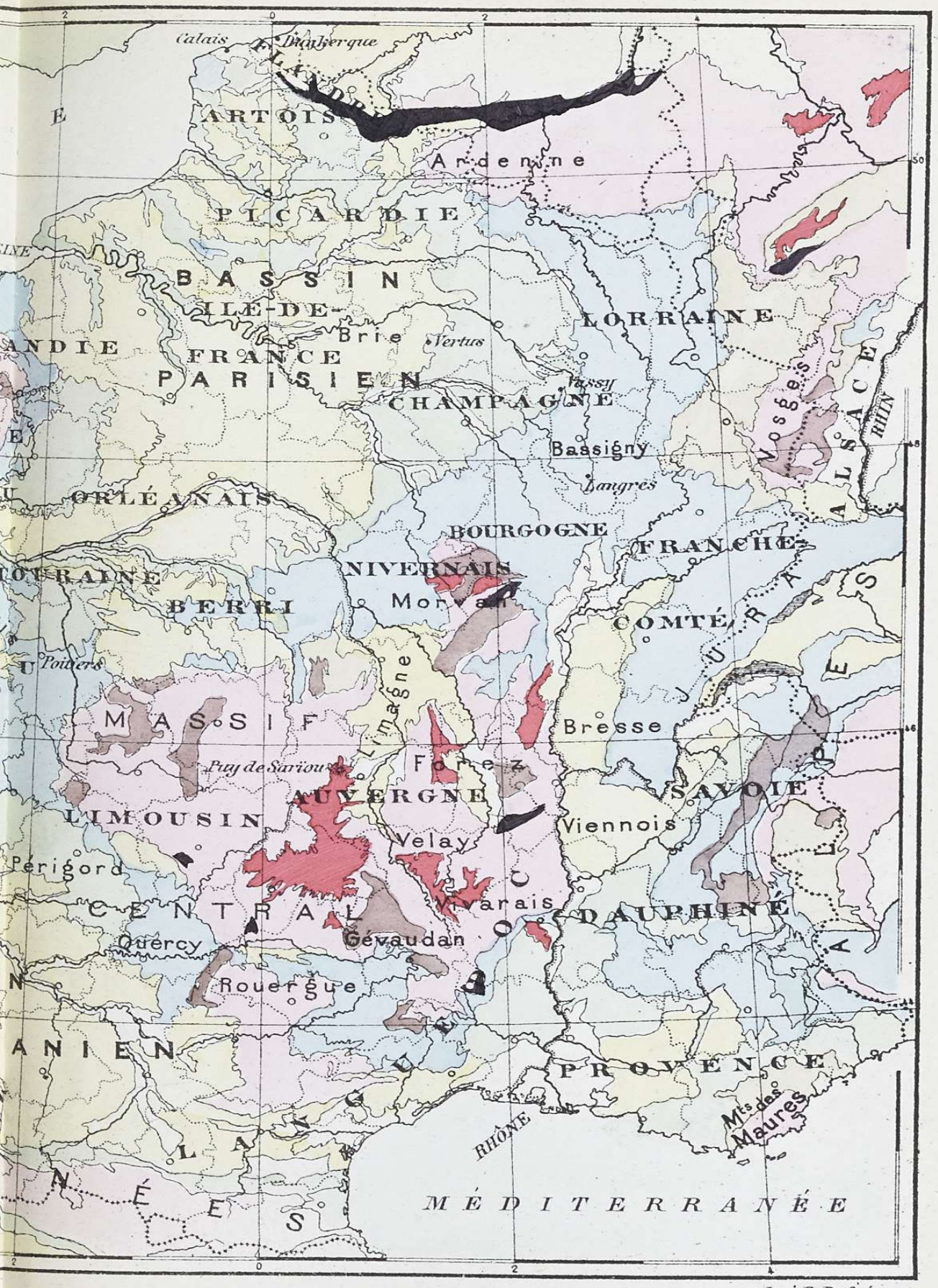

Libraire Ch. DELAGRAVE, 15 Rue Soufflot. PARIS

Imp. E. Dufrénoy

FRANCE P

par E. Lev

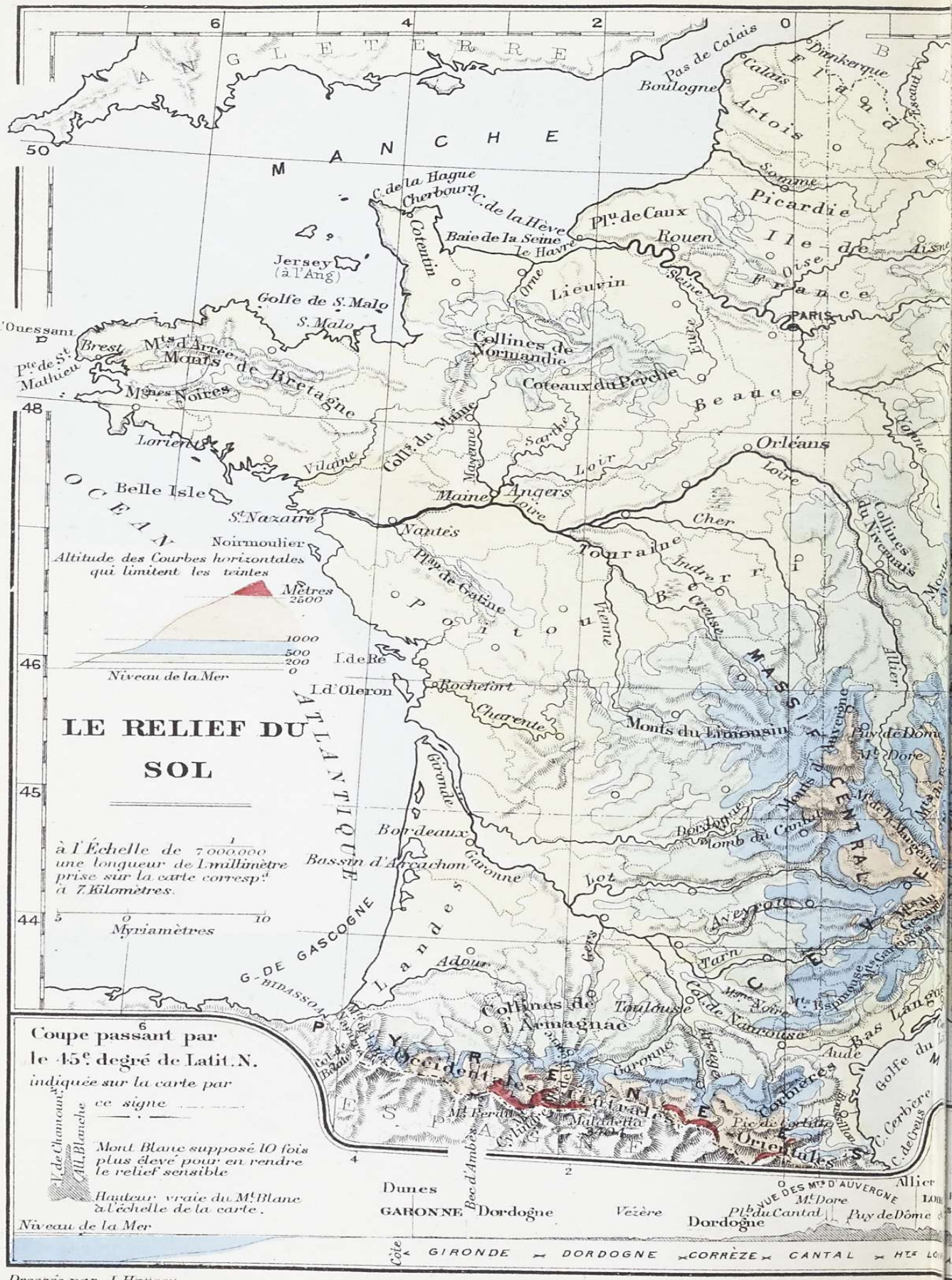

Dressée par J. Hansen.

Librairie CH. DELAGRAVE

PHYSIQUE

Levasseur

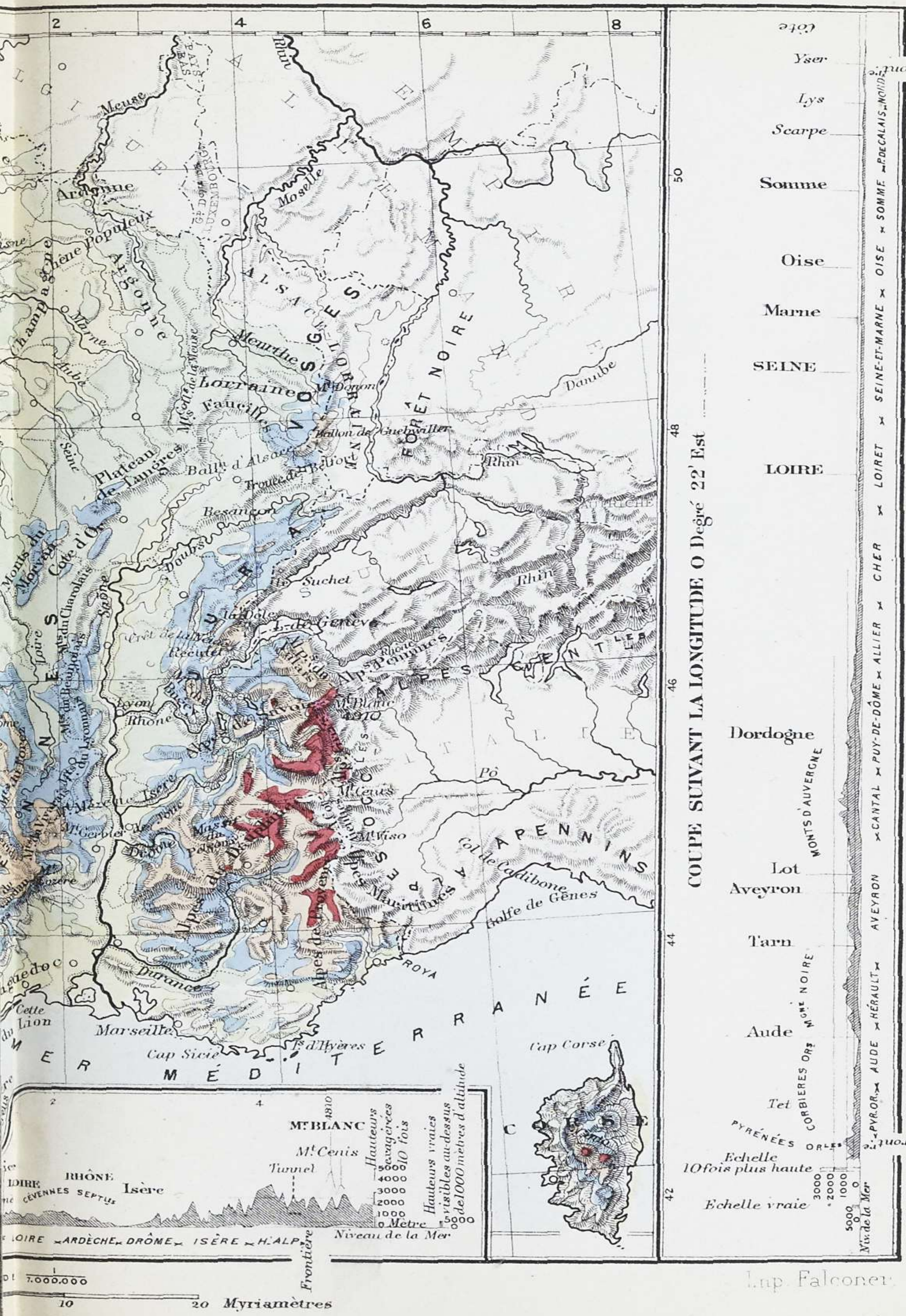

Imp. Falconer

AVE, 15 rue Soufflot Paris

TRACÉ OROGRAPH

par E. Le

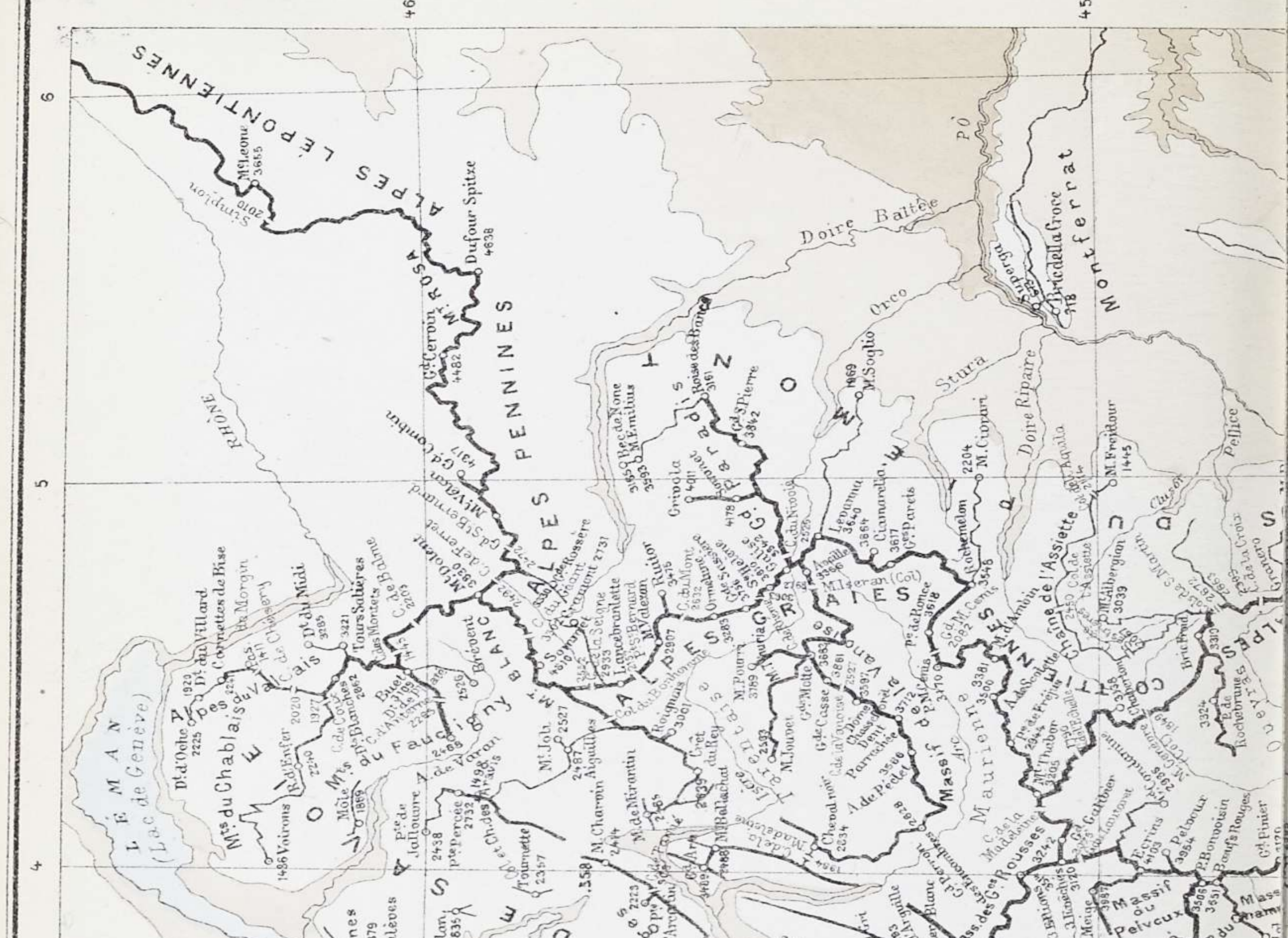

ÉCHELLE 1: 2.000.000 ou

Librairie Ch DELAGRAVE

HIQUE DES ALPES

vasseur.

millim. pour 2 Kilom.

Gravé par E. Morieu, 23 R. de Bréa, Paris.

15 Rue Soufflot, PARIS.

TRACÉ OROGRAPHIQUE DES VOSGES, DU JURA, DU PL

par E. Le

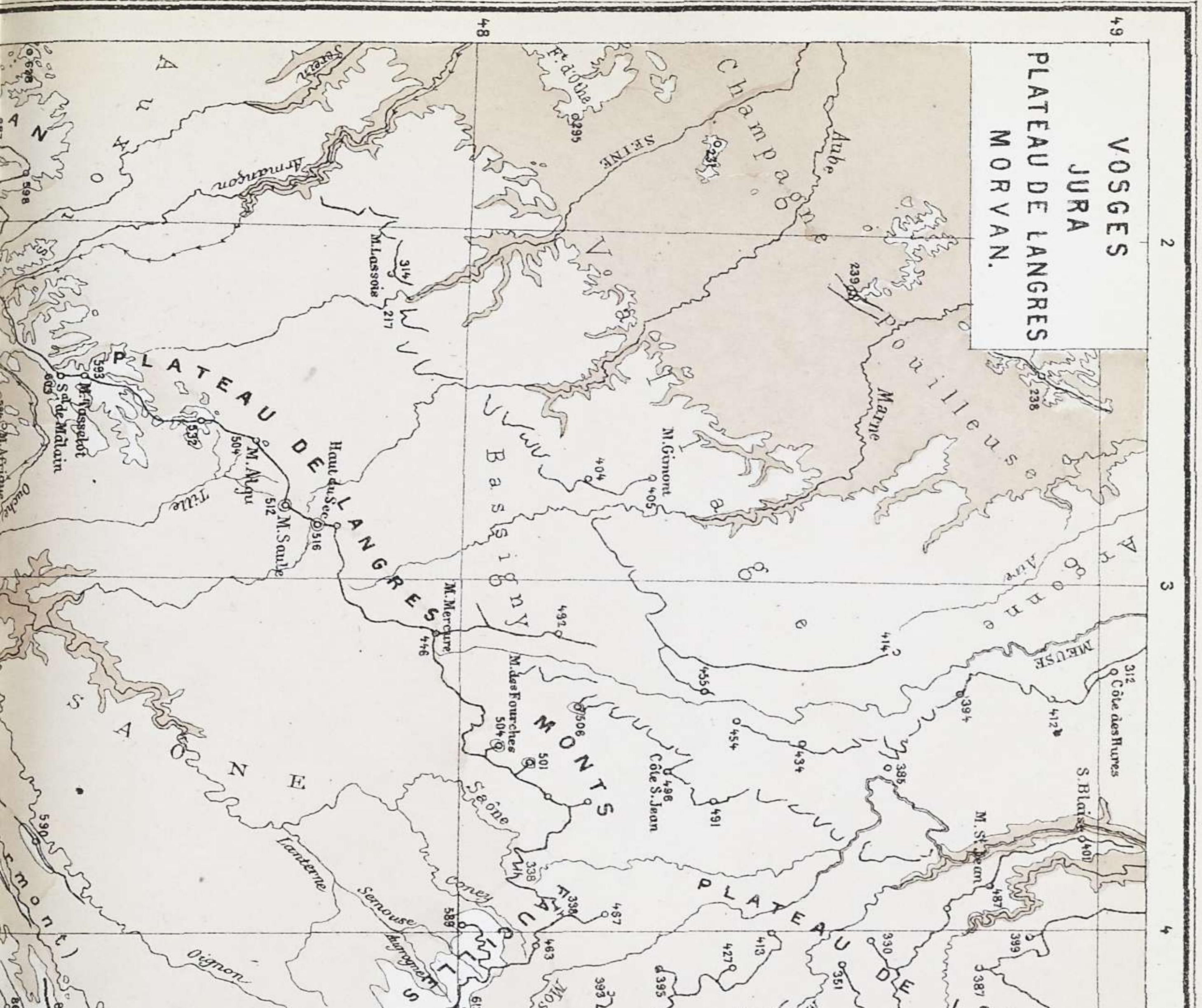

Gravé par E. Morieu, 23, R. de Bréa, Paris.

TRACÉ OROGRAPHIQUE DU MASSI

par E. Lev

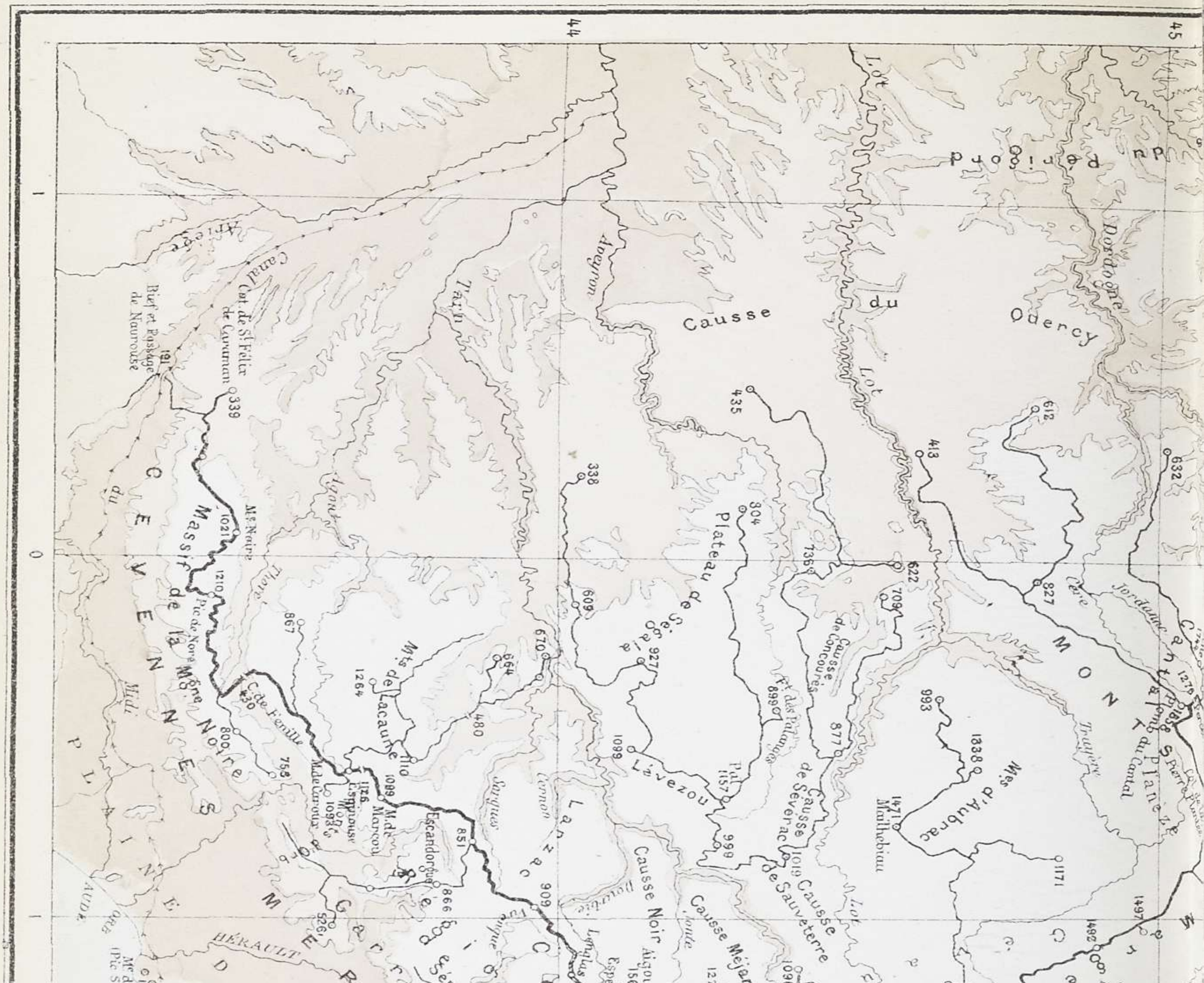

Imp. Falconer Paris

ECHELLE = 1:2.000.000 (1m

Librairie Ch. DELAGRAVE 1

IF CENTRAL ET DES CÉVENNES

…vasseur

Ec.N.PL.6.

(1 millim. pour 2 Kilom.)

Gravé par E. Morieu, 23, R. de Bréa Paris

E, 15 Rue Soufflot PARIS.

TRACÉ OROGRAPHIQUE DE LA BRETAGNE

par E.Le

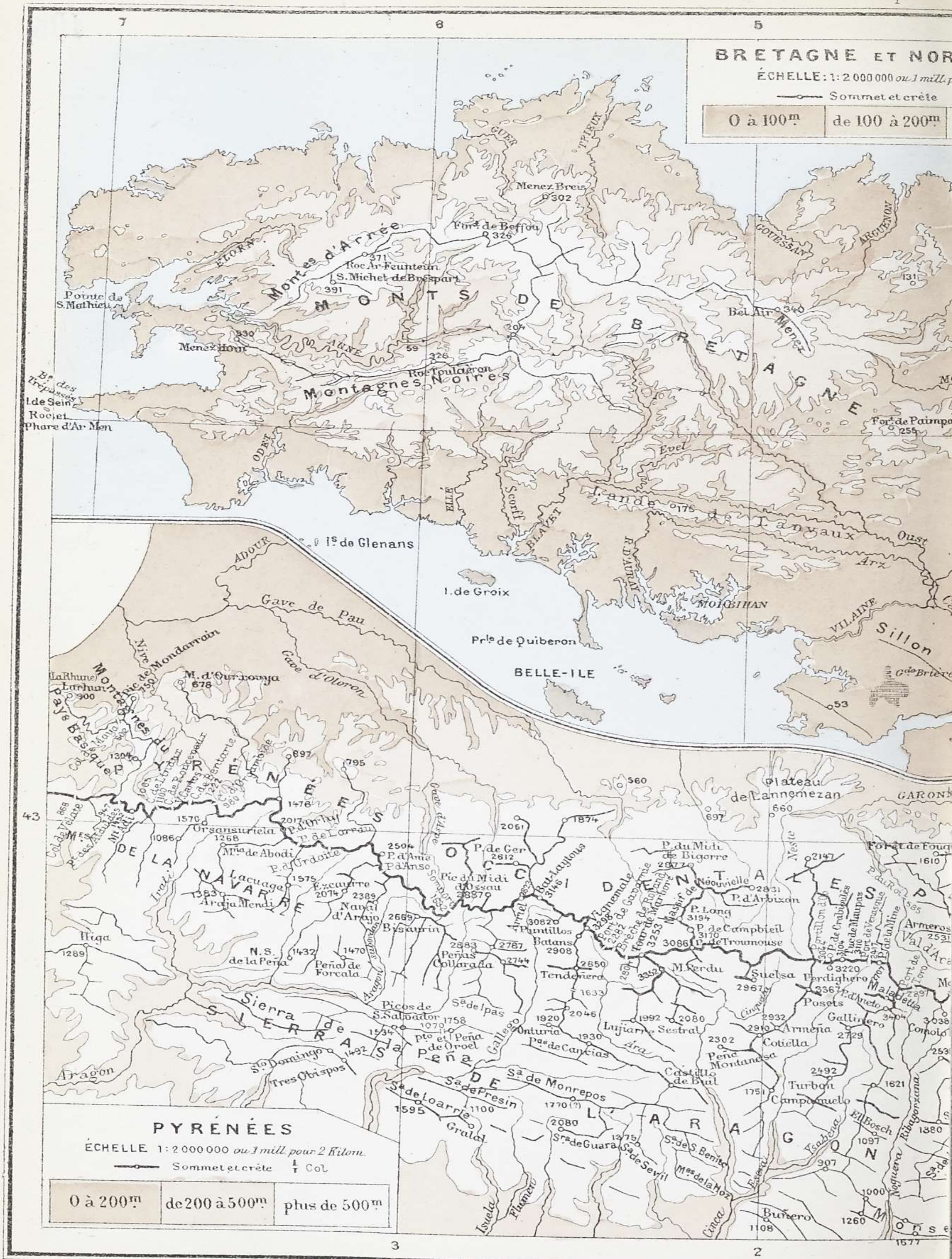

Librairie Ch. DELAGRAVE

RMANDIE
pour 2 Kil.tres
Col
plus de 200m
Collines de Normandie
M. Pinçon
Vire
Orne
Rille
Mt.s d'Amain
Sée
M. S. Michel
Marais de Dol
Forêt d'Ecouves
Avaloirs
Campagne d'Alençon
Sarthe
Forêt de Perseigne
Coteaux du Perche
Eure
Saosnais
Collines du Maine
Couesnon
Ille
Vilaine
M. Rochard
Coëvrons
Huisne
Seiche
Sarthe
Loir
Mayenne
Don
Canal de Nantes à Brest
de Bretagne
Loire
Erdre
Maine
Authion
Cher
Vienne
Bief et Passage de Naurouse
Canal du Midi
Chaîne du Plantaurel
Ariège
Hers
M. d'Alaric
Corbières
Forêt de Rinaregnert
Plantaurel
M. de Touch
M. Fourcat
P. de Tabe
M. de Tabe
P. de Bugarach
Col St Louis
Tet
Mt Rouch
Pic de Montvalier
P. de Montcalm
Pic d'Estats
P. de Serrère
Pic de l'Albe
P. de Tarbesou
Roc Blanc
Madrès
Piedrafitta
P.t de Pallás
Altes
Peguera
Montechs
P. de Caraimarija
Val d'Andorre
Col de Costeillon
P. Carlitte
Canigou
Monseny
P. du Port Negre
S. de Campcardos
P. de la Perche
P. du Géant
P. de Costabonne
M. Falgas
Tech
P. des Salines
Cap Cerbère
Cap de Creus
Albères
Punto Rax
S. Juan
Puig d'Alp
Col de Pendix
Col de Tosas
Pugmal
Sierra del Cadi
Segre
Pedra Forca
Tossa
Llobregat
Ter
Puig-se-Calm
Rocca Corba
Muga
Fluvia
Rasos de Paguera
Mña del Port del Comple
Cardoner
Gallino
Pallaresa
Sa de Bou Mort
S.a de Bert
4
3
2
1
0
1
48
43

FRANCE

par E.

Dressée par J. Hansen

ÉCHELLE D

10 5 0

Librairie, Ch. DELAGRAVE

E. Levasseur

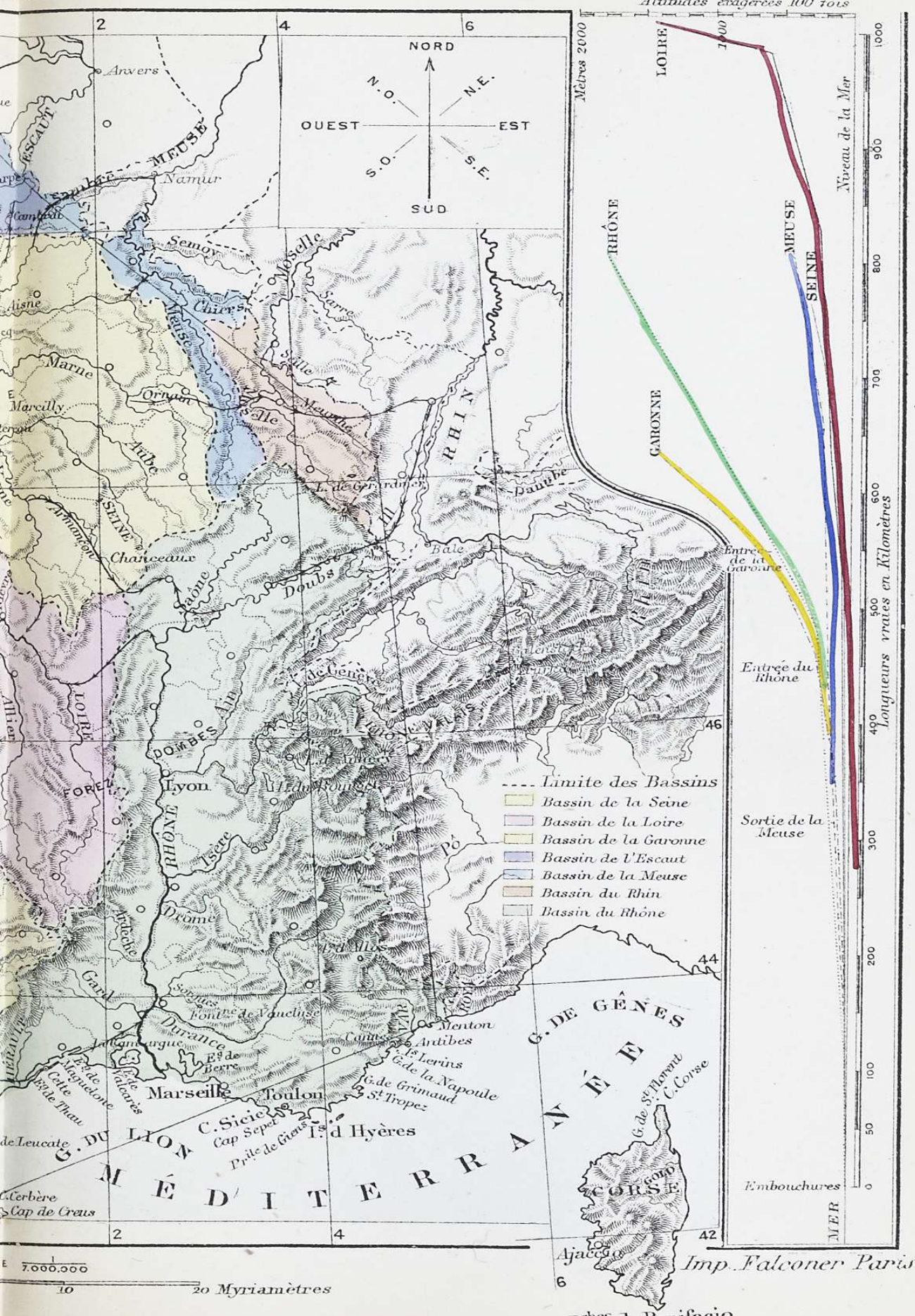

Imp. Falconer Paris

E, 15. Rue Soufflot. PARIS.

BASSIN DU RHÔNE ET DE LA MÉDITERRANÉE

par E. Levasseur

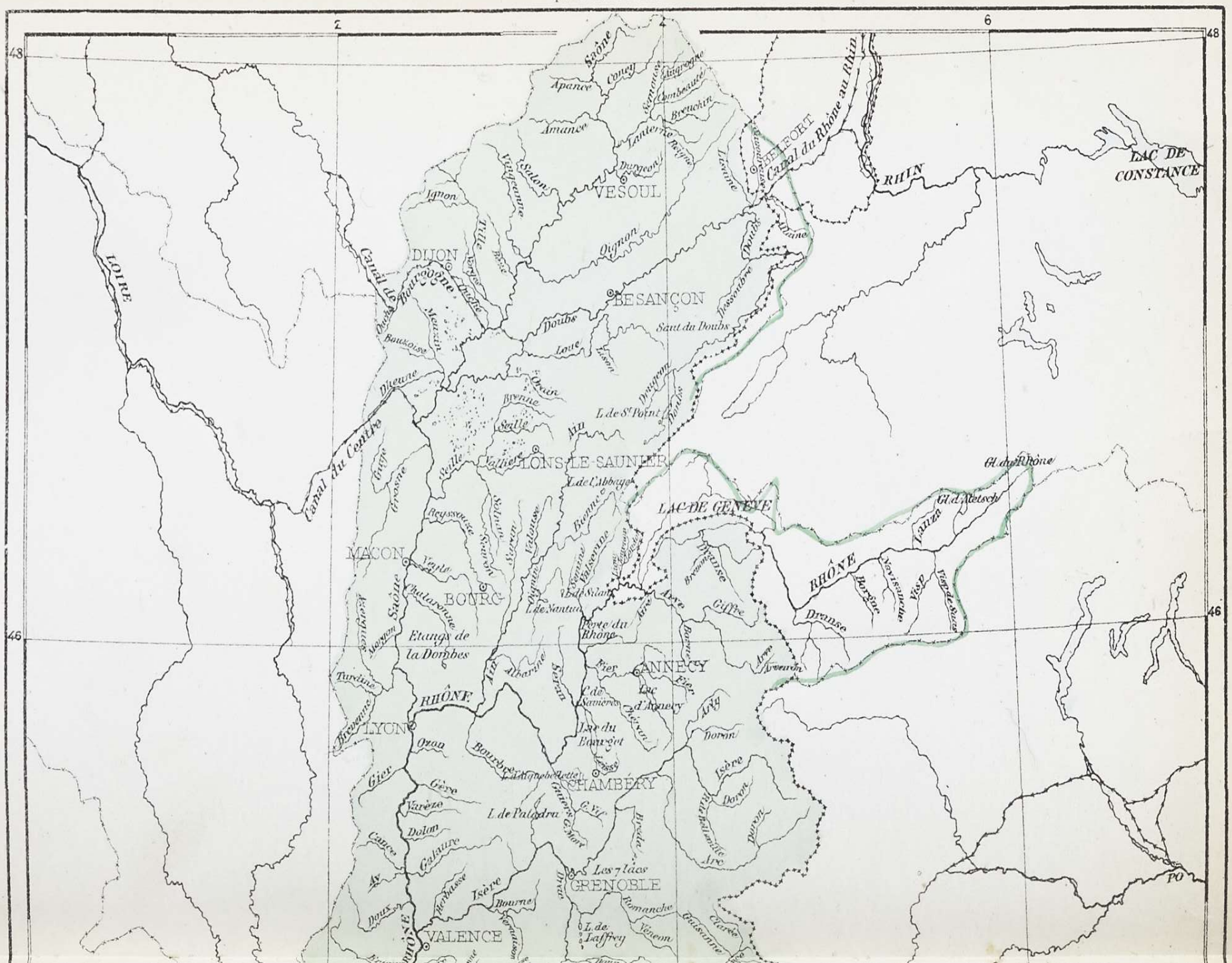

MER MÉDITERRANÉE
Golfe du Lion
Golfe de Gênes
CORSE
PRIVAS
GAP
DIGNE
AVIGNON
NÎMES
MONTPELLIER
MARSEILLE
DRAGUIGNAN
CARCASSONNE
PERPIGNAN
Iles D'HYÈRES
Presqu'ile de Villefranche
C. Martin
C. de la Garoupe
Iles Lerins
Rade d'Agay
C. Camarat
C. Lardier
Rade de Bormes
I. du Levant
I. Porquerolles
Rade de Toulon
C. Sicié
I. des Ambiarz
Phare du Planier
C. Couronne
DU RHÔNE
Golfe des Stes Maries
C. d'Agde
I. Brescou
Et. de Vendres
Et. de Gruissan
Et. de Lapalme
C. Leucate
Et. de Leucate
Et. de St Nazaire
C. Bear
C. Cerbère
Cap de Creus
I. de Giraglia
Cap Corse
Golfe de St Florent
Is Rousses
Pte Revellata
Cap la Morsetta
I. de Gargalo
Gfe de Porto
C. Rosso
Gfe de Sagone
C. de Feno
Pte de Parata
Is Sanguinaires
Gfe d'Ajaccio
C. Muro
Gfe de Valenco
C. Senoloso
C. Pertusato
Canal du Midi
Durance
Drôme
Ardèche
Verdon
Argens
Var
Golo
Tavignano
PO
44
2
4
Imp Falconer Paris
ECHELLE 1:3.500.000 ou 1 Centimètre pour 35 Kilomètres
0
50
100
200 Kil.
Librairie CH. DELAGRAVE 15, rue Soufflot, Paris

BASSIN DE LA GARONNE E

par E.

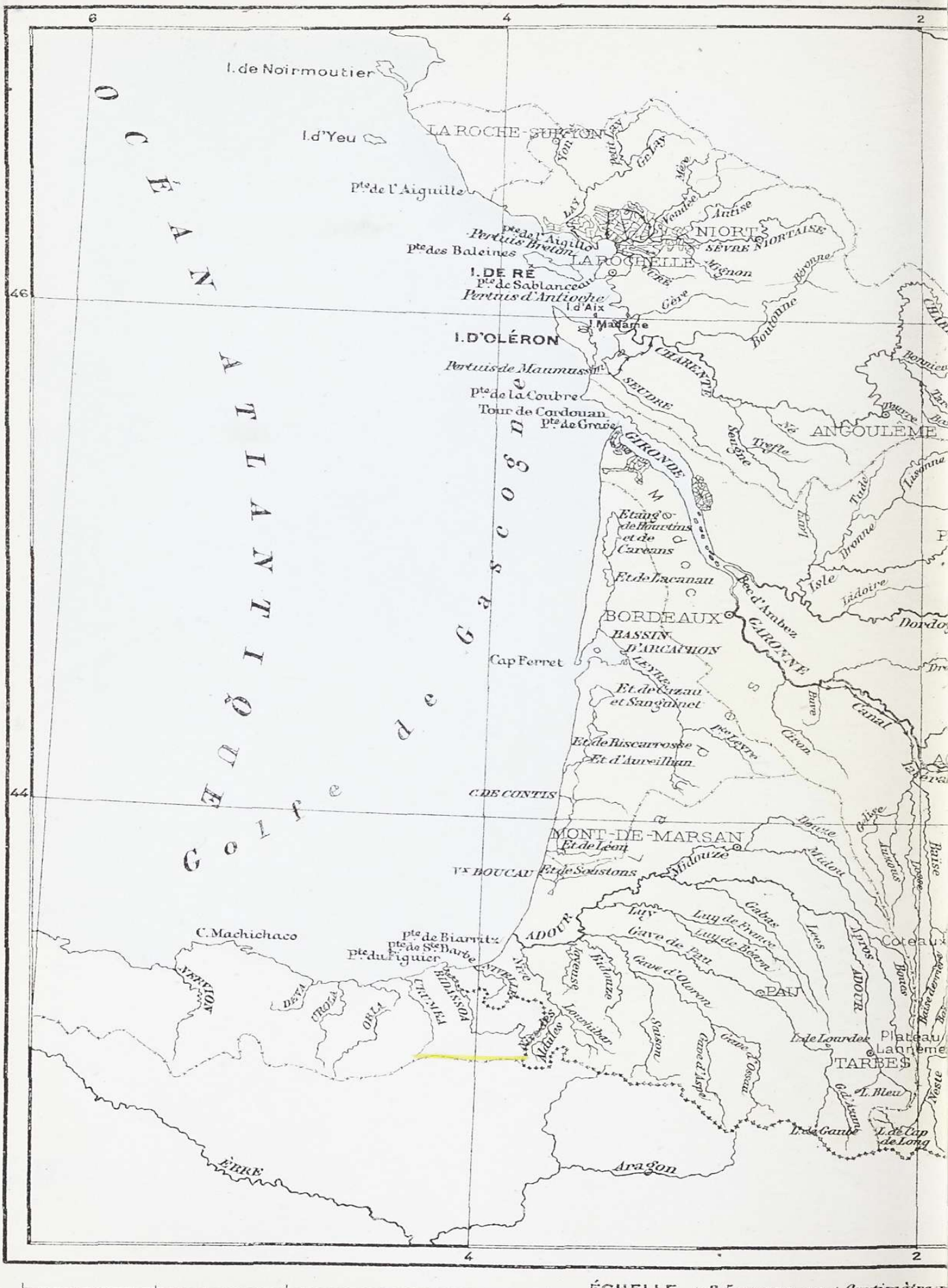

0 50 100 200Kil ÉCHELLE 1:3.500,000 ou 1 Centimètre p

Librairie CH. D

ET DU GOLFE DE GASCOGNE

Levasseur

PL. 11.

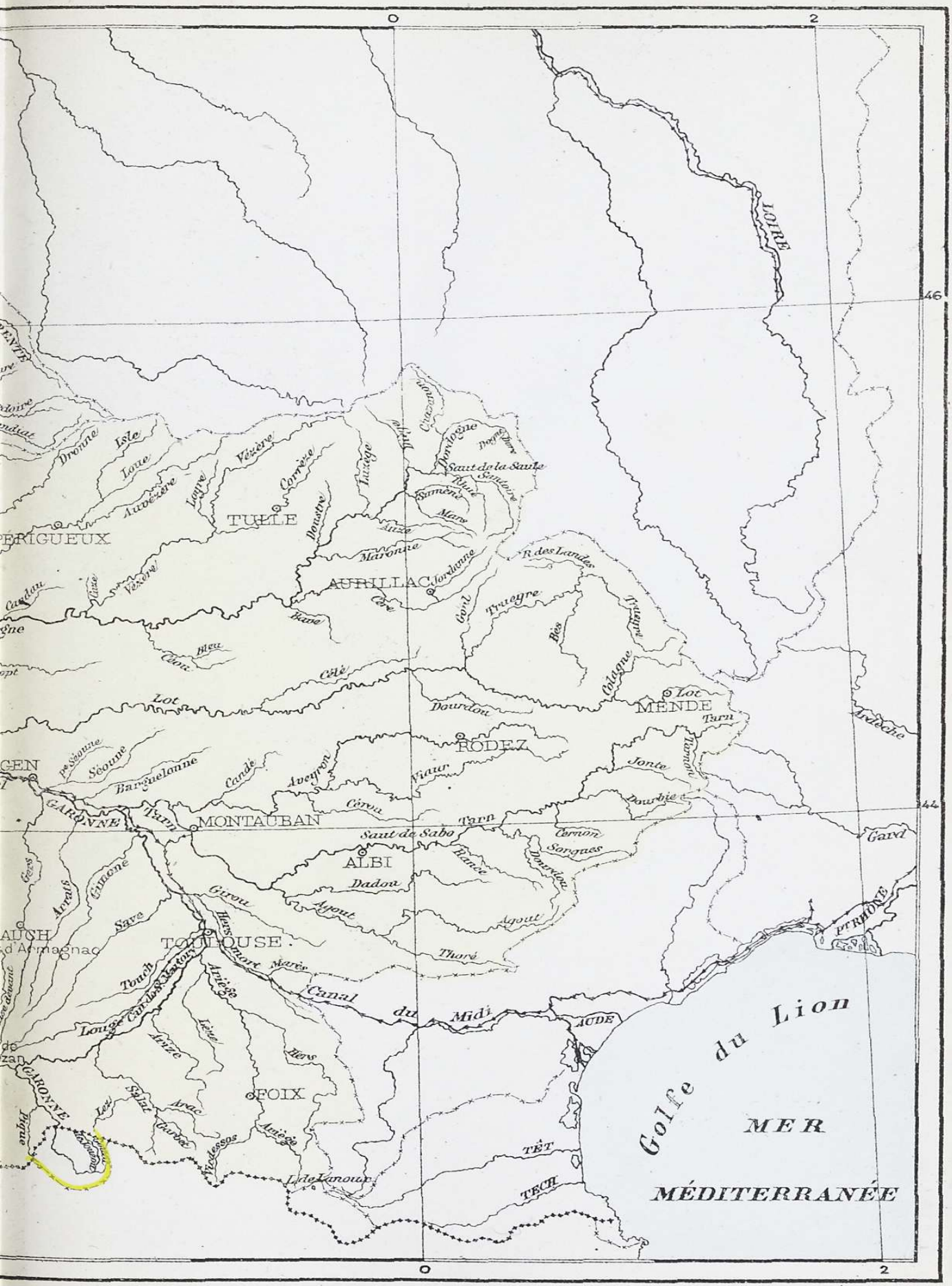

pour 35 Kilomètres

Imp. Falconer Paris

Dessinée par A.W. Jung.

ELAGRAVE 15, rue Soufflot, Paris

BASSIN DE LA L

ENS. SEC. J.F. 3E

ÉCHELLE 1:3.500.000 ou 1 Centim.

0 50 100 200 Kil.

LIBRAIRIE CH. DELAGRAVE

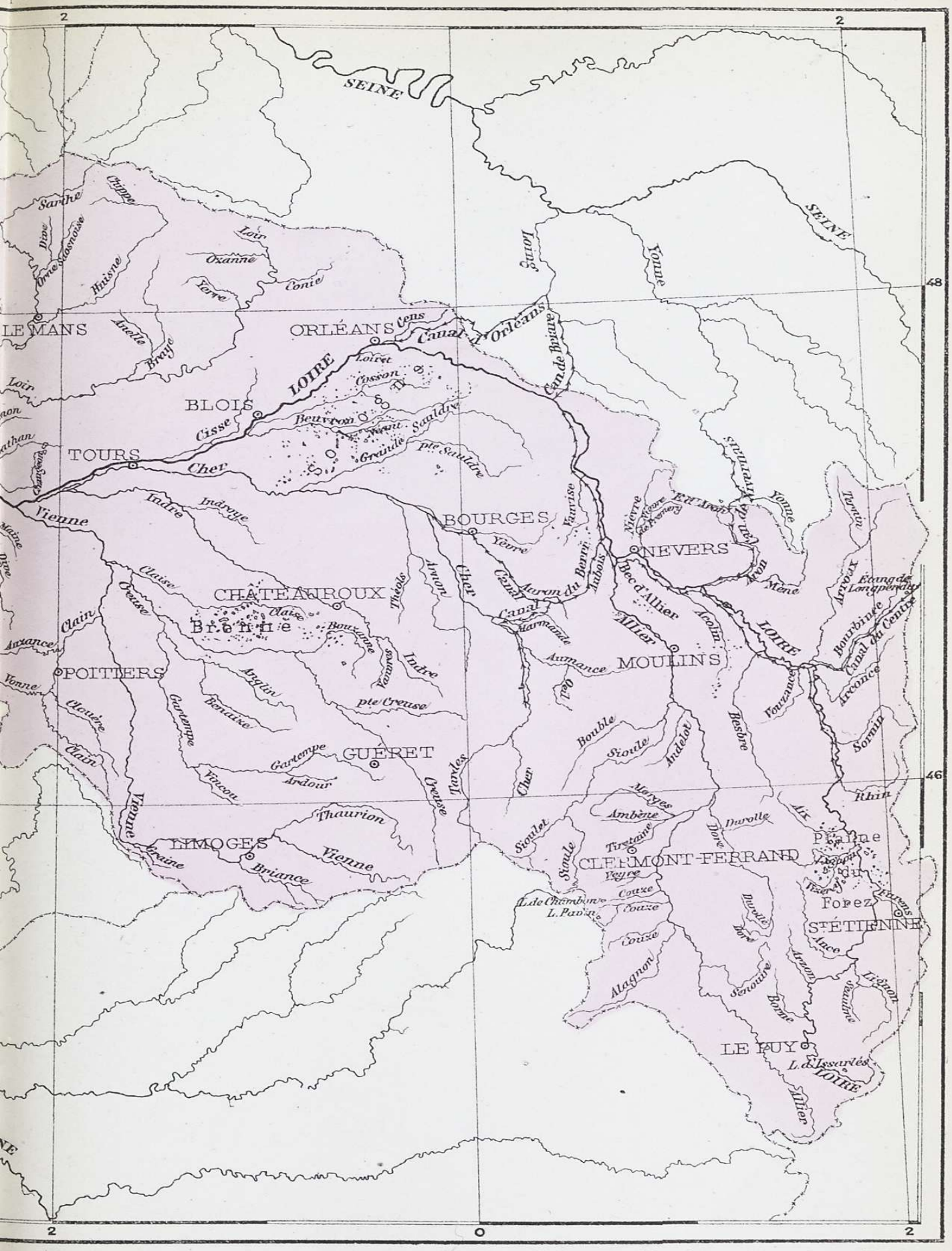

mètre pour 35 Kilom.s

Imp. Falconer Paris

Dessinée par A.W. Jung.

15, Rue Soufflot

BASSIN DE LA SEINE ET DE

ENS. SEC. J.F. 3E

par E. Levasseur

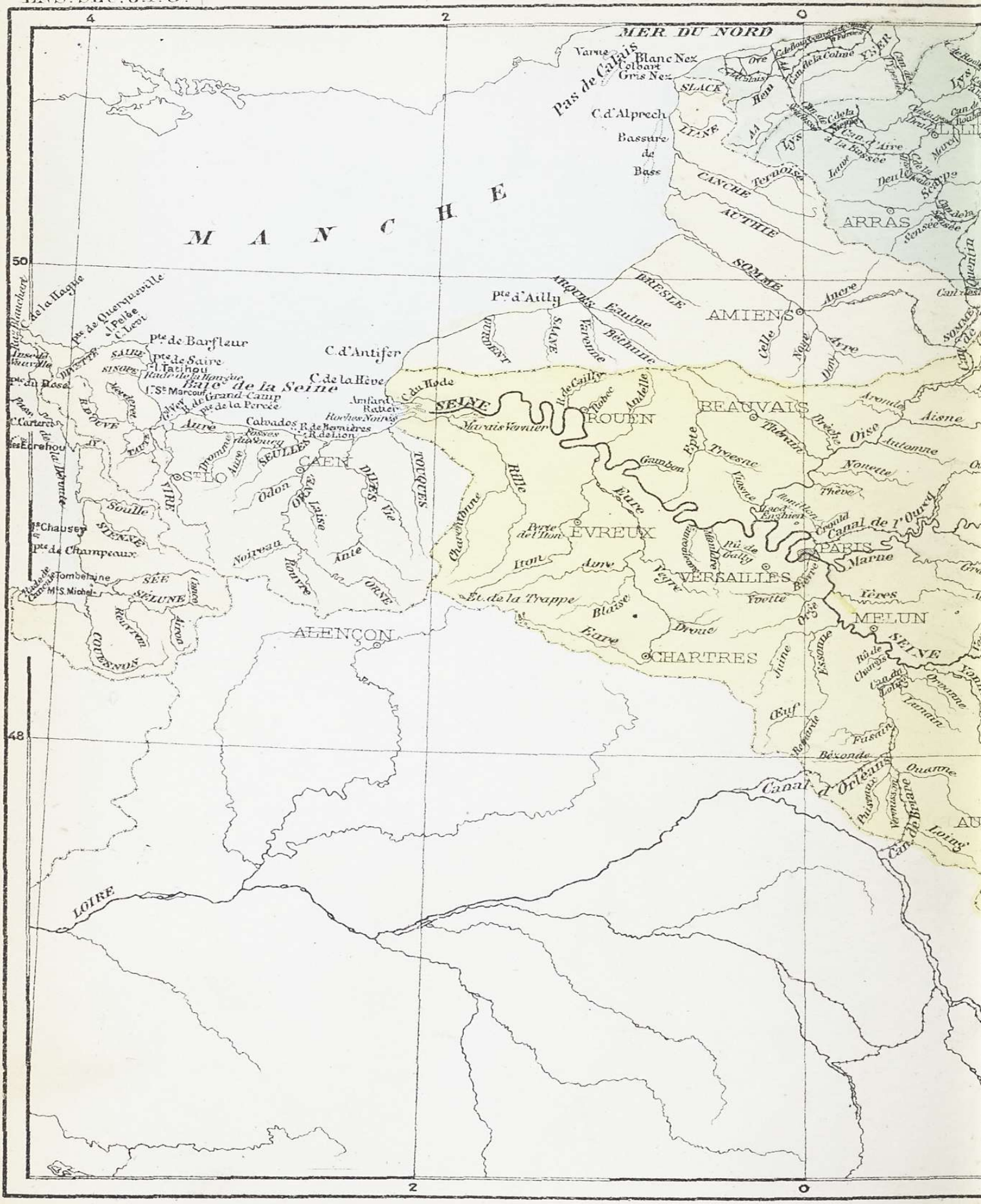

ÉCHELLE 1:3.500.000 ou 1 Centimètre pour 35 Kil.

0 50 100 200 Kil.

LIBRAIRIE CH. DELAGRAVE

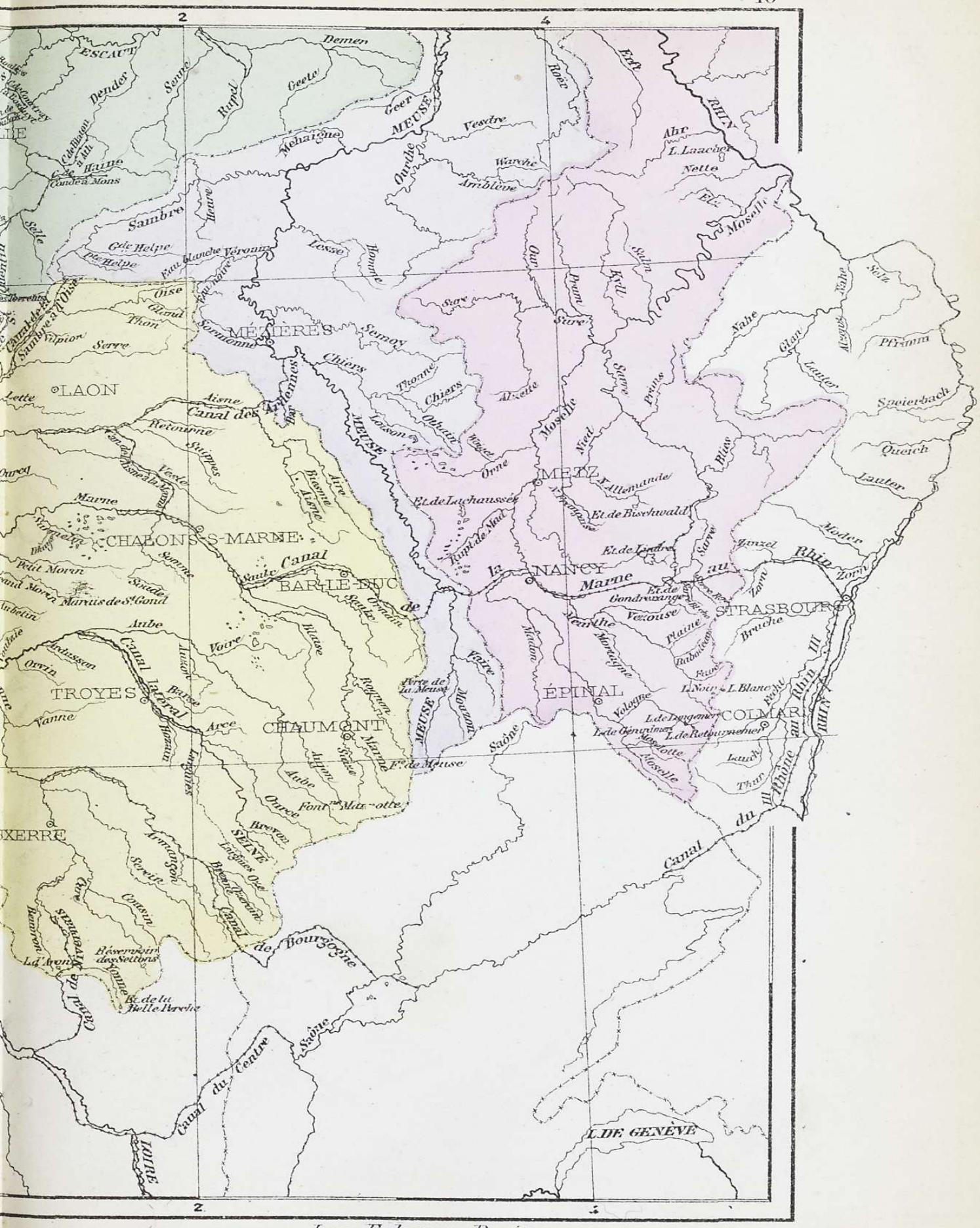

Imp. Falconer Paris.

Dessinée par A. W. Jung.

Colom.s

15, Rue Soufflot

FRANCE _ CLIMATS

par E. Leva

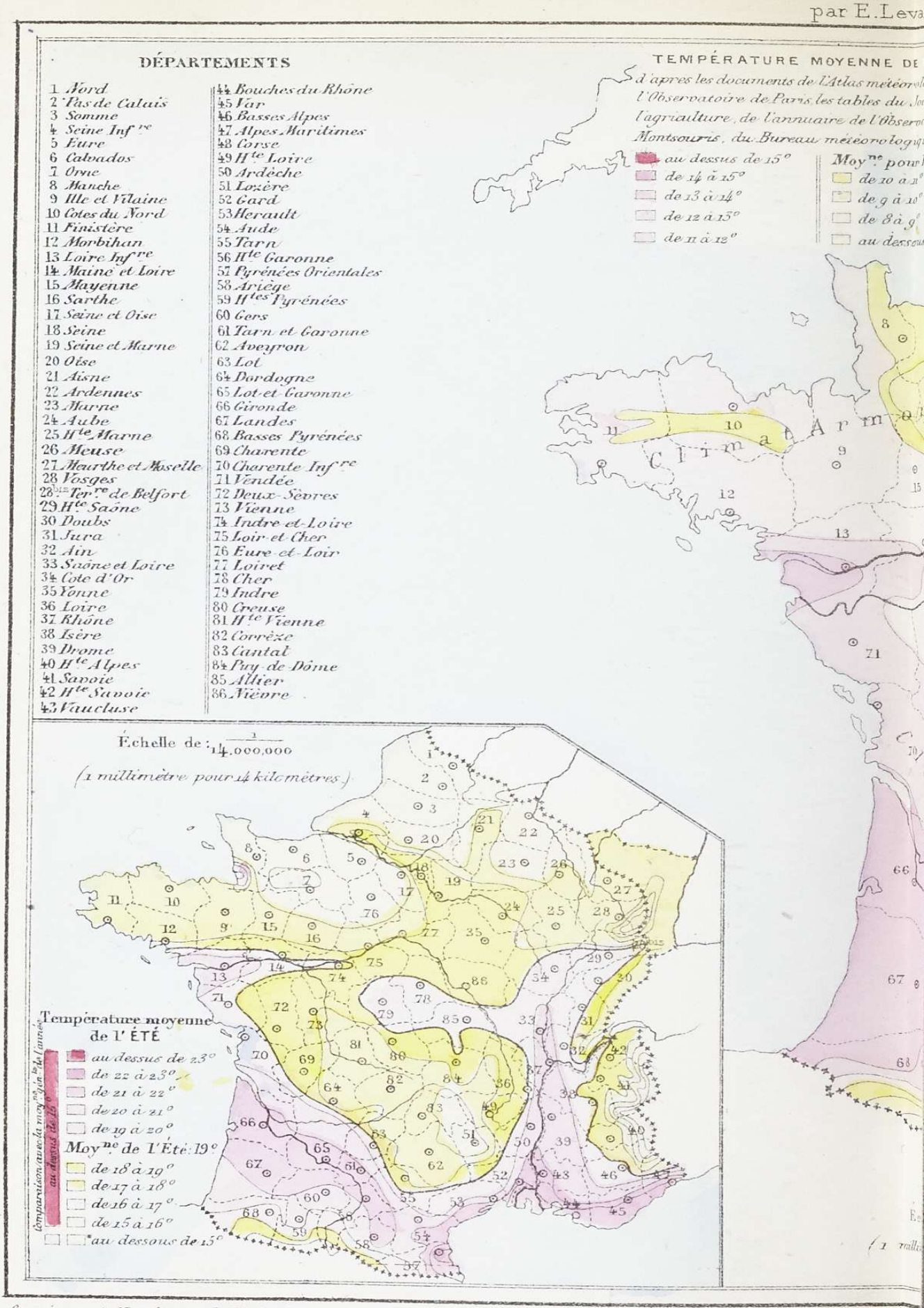

Gravé par A. Martin, 101, R. N. des Champs – Paris.

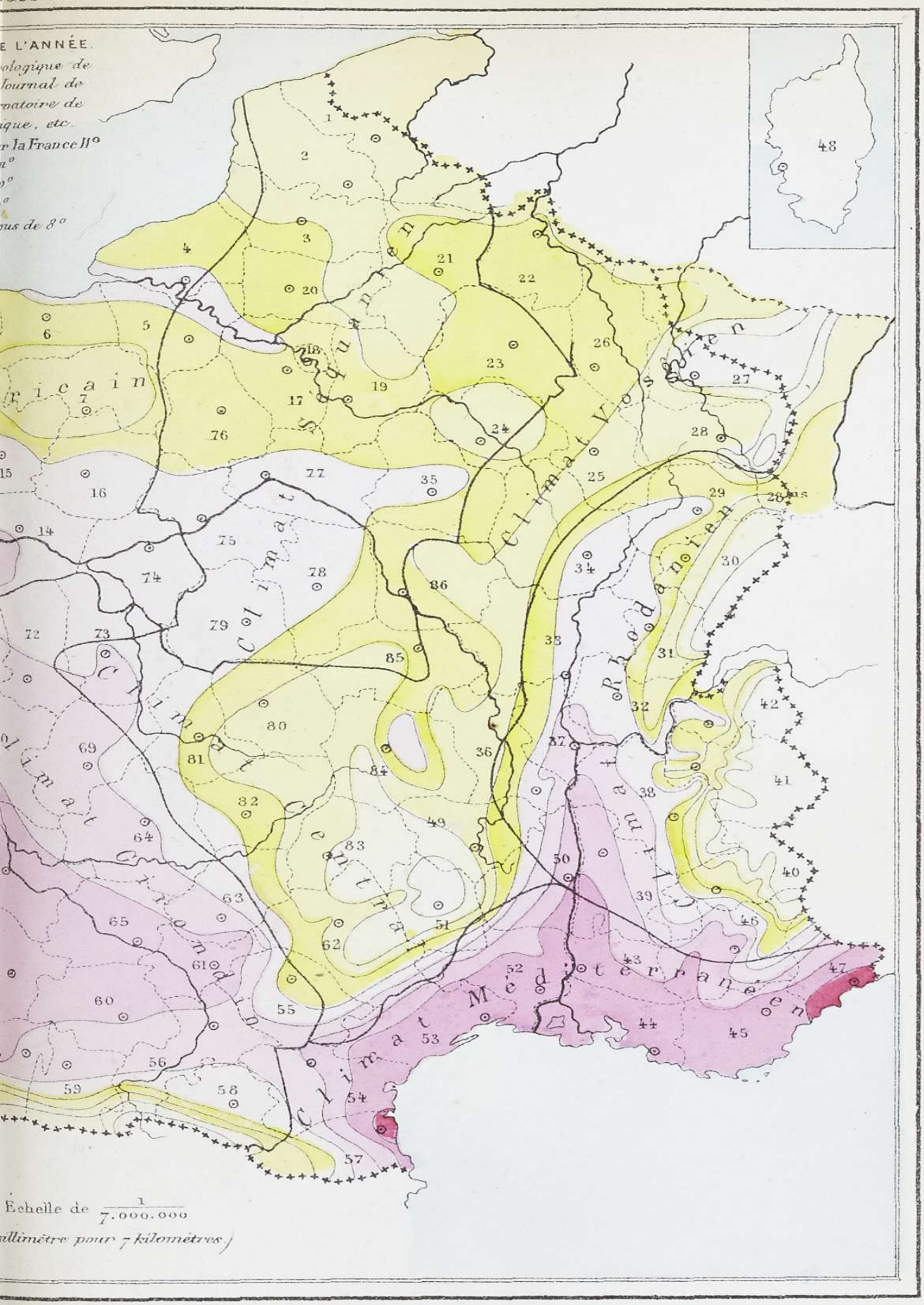
E L'ANNÉE.
ologique de
Journal de
vatoire de
ique, etc.
r la France II°
n°
o°
°
us de 8°
Climat Océanien
Climat Vosgien
Climat Rhodanien
Climat Central
Climat Méditerranéen
Climat Océanien
Climat Central
Climat Méditerranéen
Échelle de 1/7.000.000
allimètre pour 7 kilomètres)

FRANCE _ CAR

par E. Lev

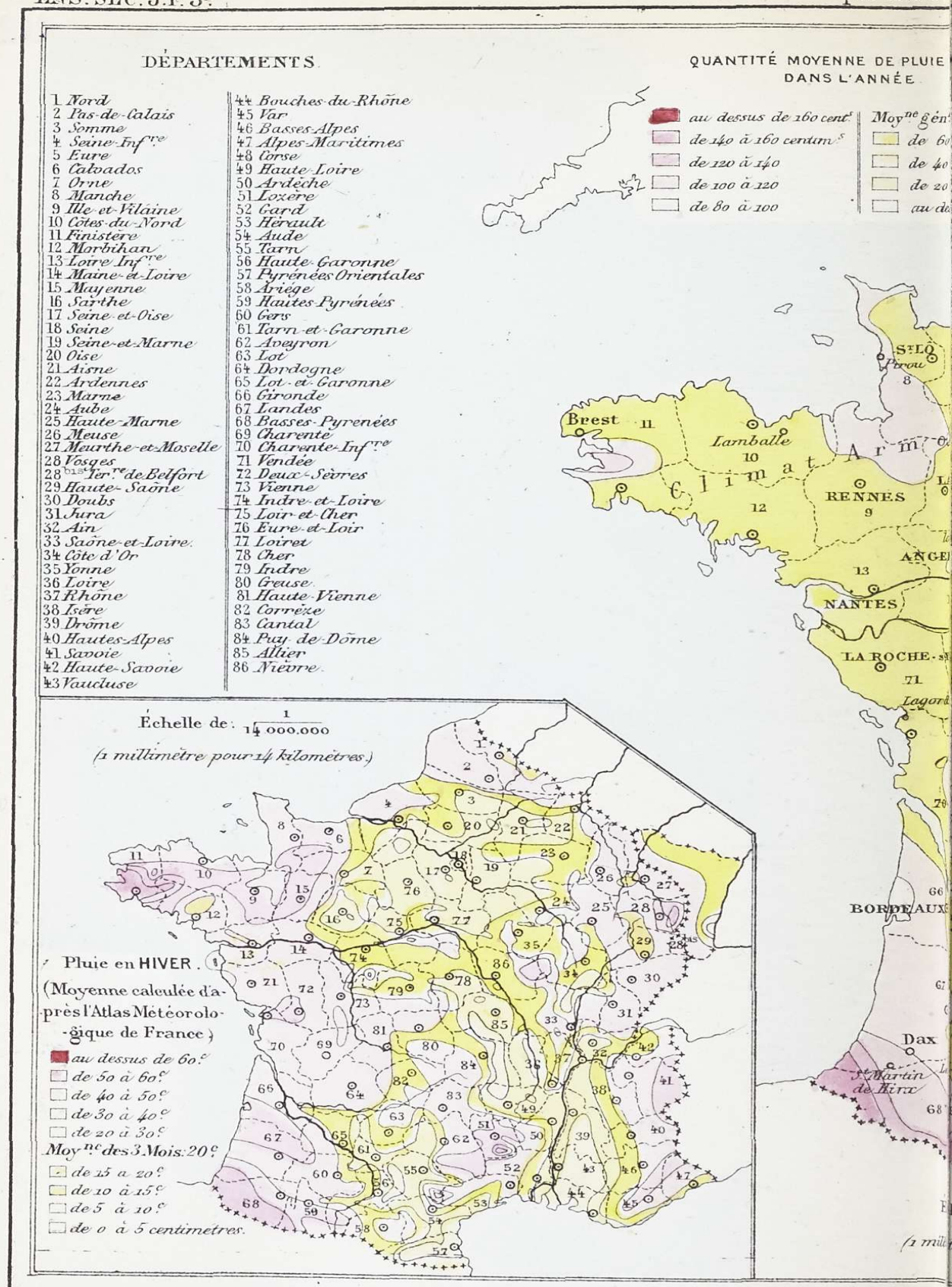

Gravé par A. Martin, 101, R. N.D. des Champs - Paris.

LIBRAIRIE CH. DELAGR

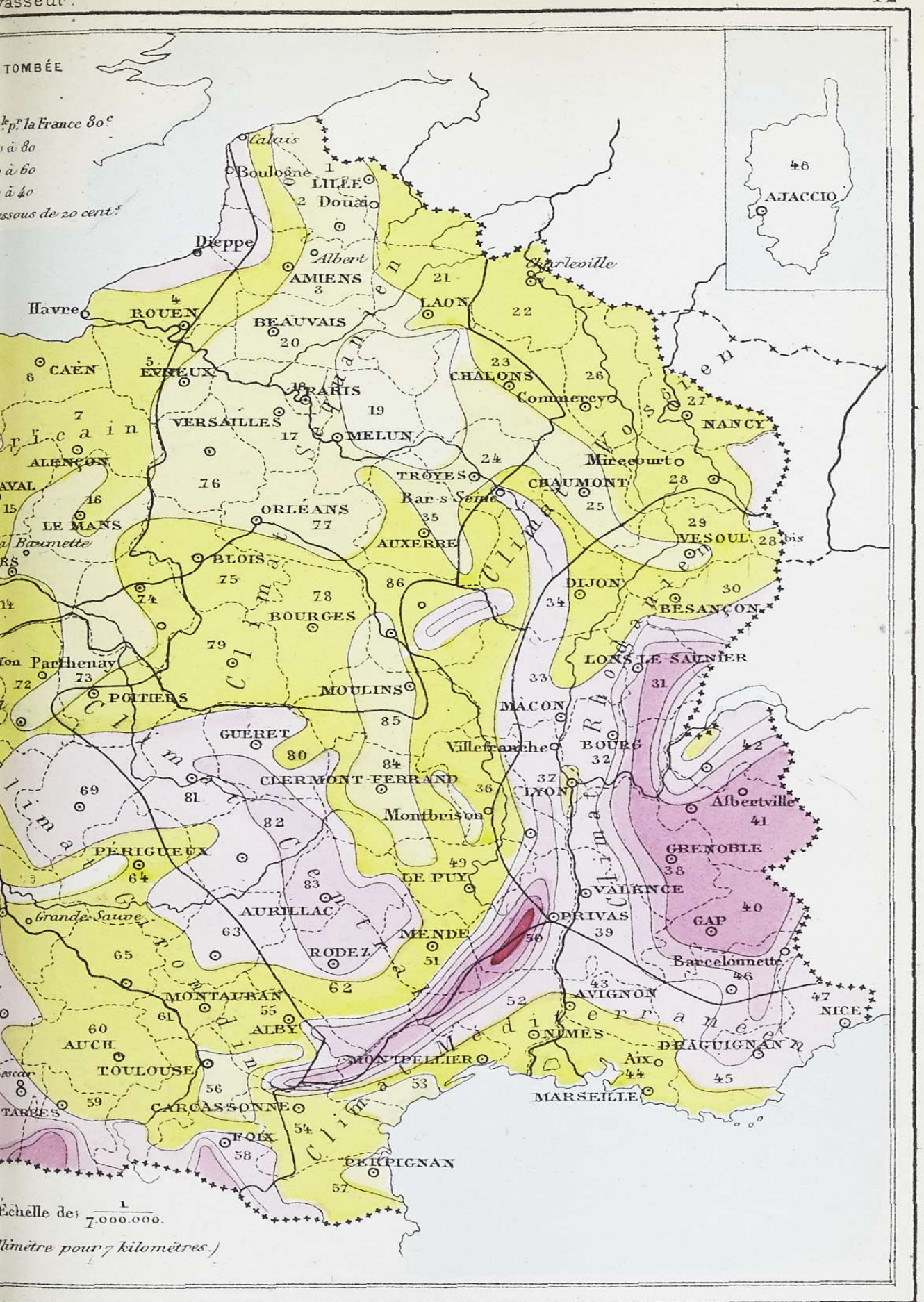

RAVE 15, Rue Soufflot
Imp. Falconer Paris.

CARTE HIS

par E. Leva

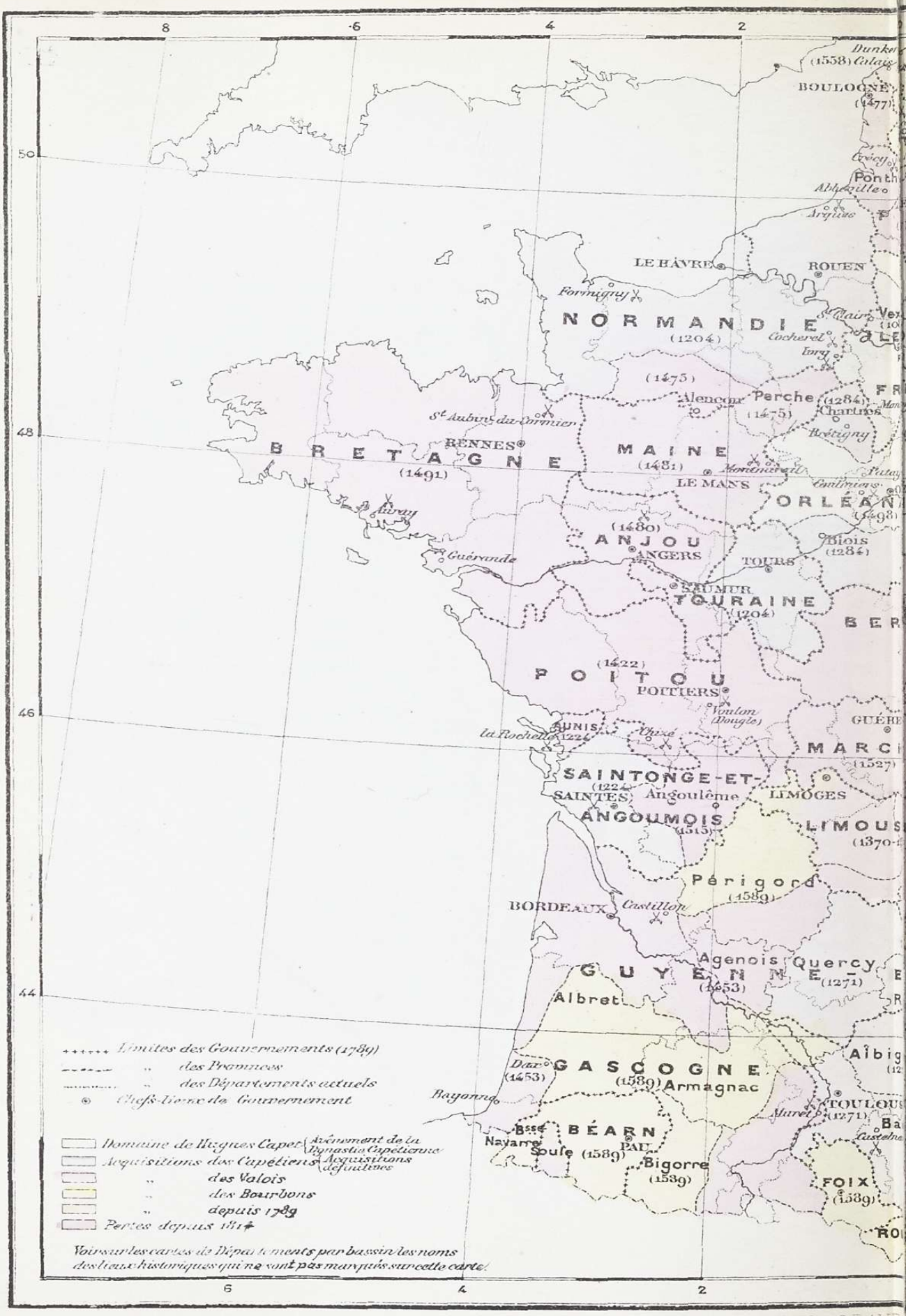

Librairie CH. DELAGRAVE

FLANDRE
LILLE
Tourcoing
Valenciennes
ARTOIS
ARRAS
Hainaut
Philippeville
Givet
Cateau-Cambresis
Vermandois
(1185)
Bouillon
SEDAN (1642)
la Marfée
PALATINAT
Landau
Soissons
Reims
Valois
(1498)
Brie
Montmirail
Champaubert
la Fère Champenoise
Vitry
Verdun
1552
METZ
Spickeren
Reichshoffen
LORRAINE
1552
1661
TOUL
NANCY
Lunéville
STRASBOURG
(1681-1697)
ALSACE
(1639-1648)
CHAMPAGNE
(1284)
Brienne
la Rothière
TROYES
Montereau
(1068)
Gâtinais
ORLÉANS
Auxerre
(1370)
Fontainebleau
Mulhouse (1798)
Bâle
Belfort
(1793)
Montbéliard
Fontaine Française
DIJON
FRANCHE-COMTÉ
BESANÇON
(1674-1678)
BOURGES
(1100)
NIVERNAIS
NEVERS
COMTÉ
SOURGOGNE
(1477)
MOULINS
Charolais
(1684)
Mâcon
BOURBONNAIS
(1527)
Bourg
Gex
Bresse
Beaujolais
Dombes
CLERMONT
LYONNAIS
(1527)
LYON
(1312)
Forez
SAVOIE
(1860)
CHAMBÉRY
AUVERGNE
(1527)
Dauphiné
GRENOBLE
Velay
(1229)
DAUPHINÉ
(1349)
Vivarais
(1229)
Barcelonnette
(1713)
Gevaudan
(1229)
Rouergue
(1271)
(1673)
Orange
(1791)
COMTAT
AVIGNON
(1226-1229)
NICE
(1860)
NICE
PROVENCE
(1481)
AIX
MARSEILLE
Languedoc
BASTIA
(1768)
CORSE
(1640-1659)
PERPIGNAN
ROUSSILLON
0
2
4
6
8
50
48
46
7

FRANCE H

par E.

Imp. Falconer Paris

Librairie CH. DELAG

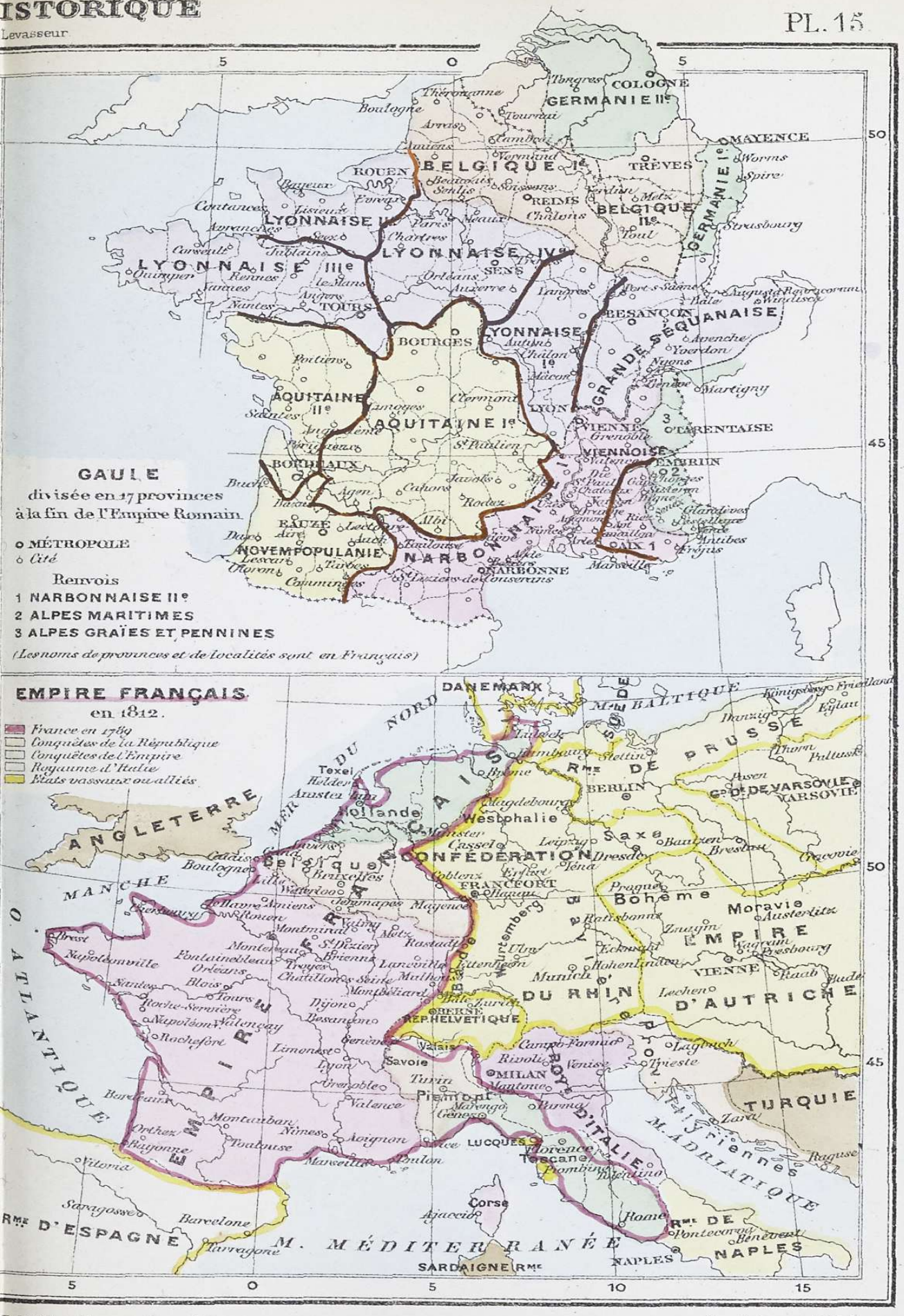

RAVE, 15, rue Soufflot, Paris

FRANCE ADMINI

par E.L

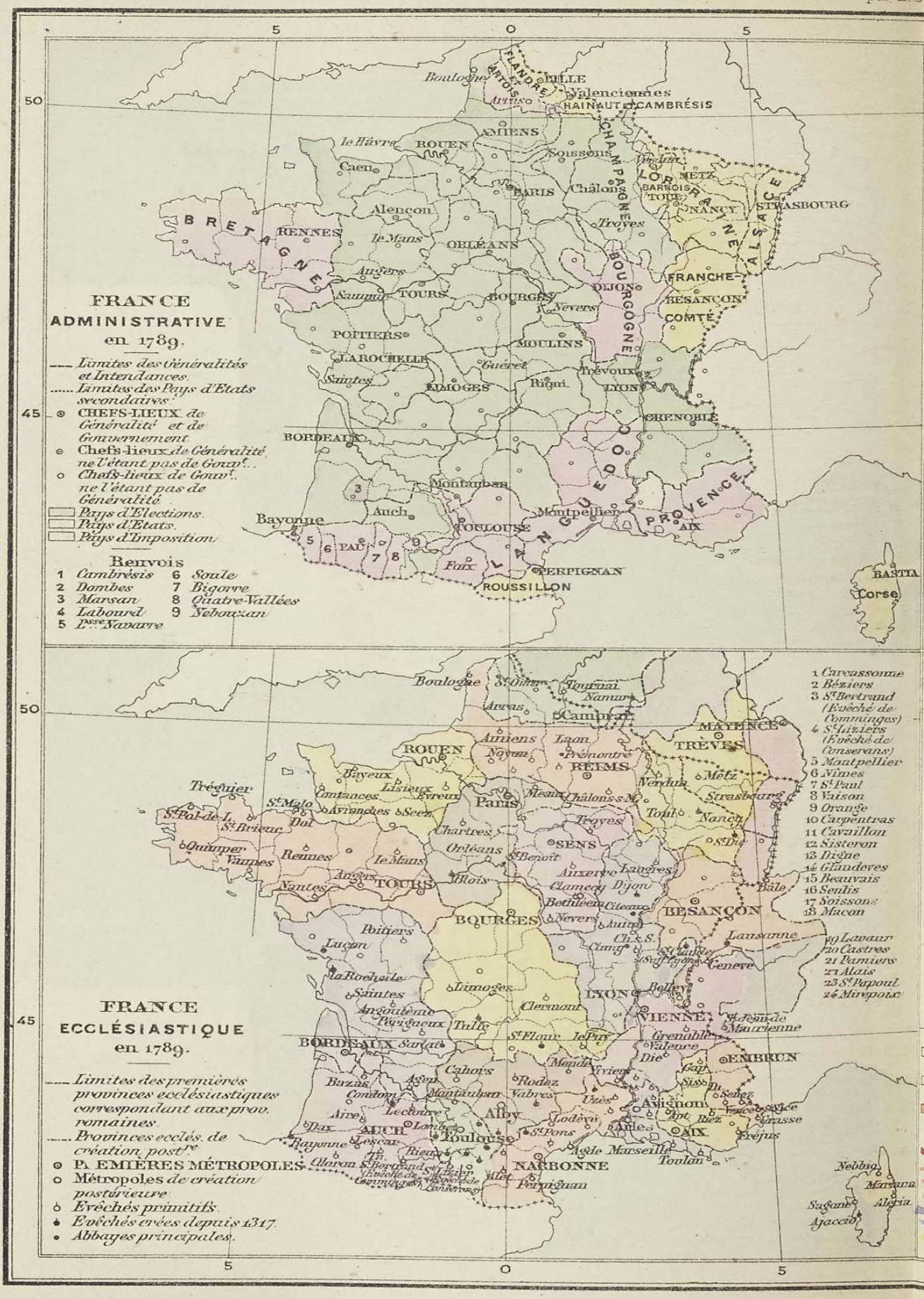

Librairie Ch. DELAGRAVE

STRATIVE, 1789

evasseur.

15 rue Soufflot. Paris.

Imp. E. Dufrenoy

FRONTIÈRES DU NORD ET

par E. Lev

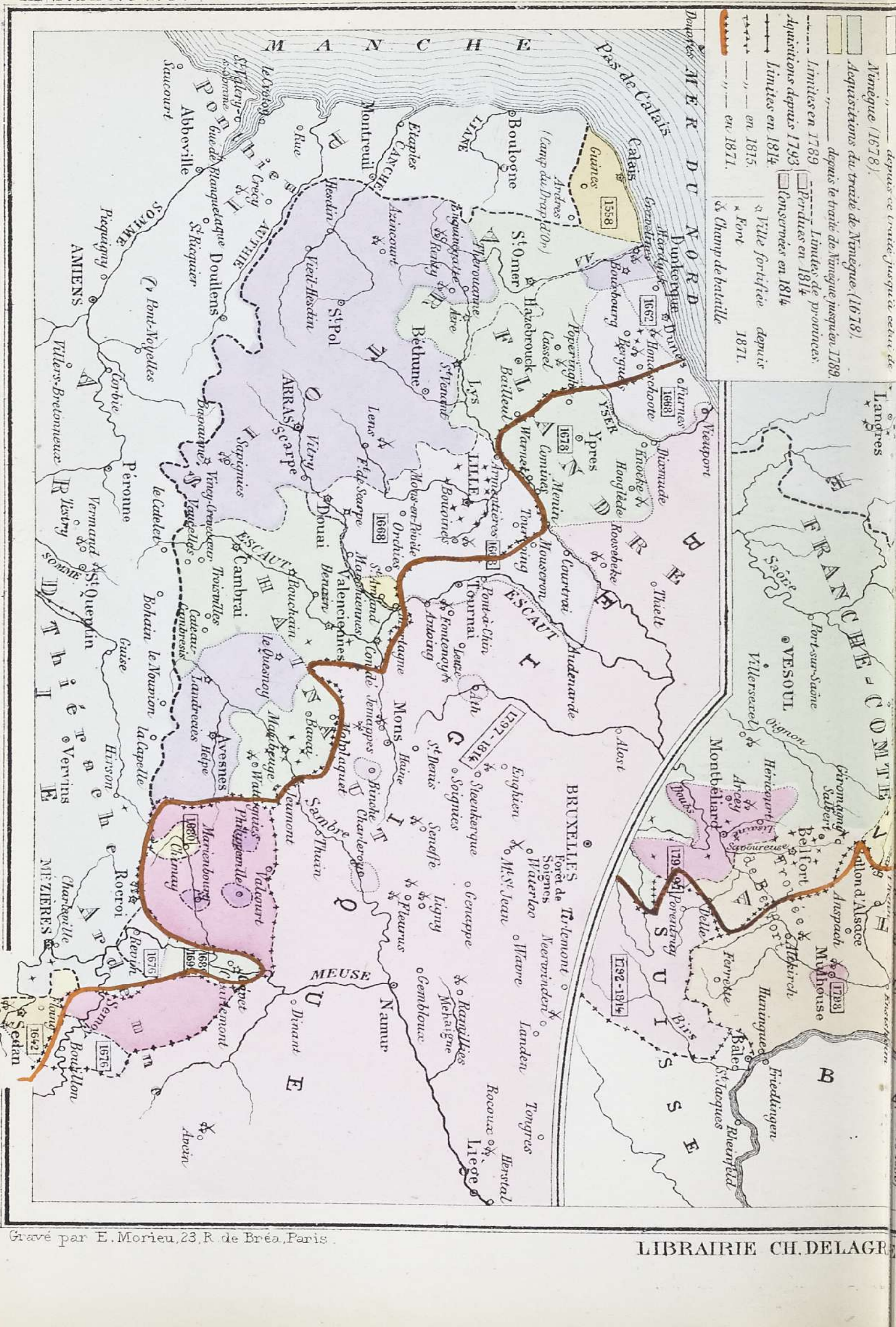

GRAVE 15, Rue Soufflot Imp. Falconer Paris.

ECHELLE DE 1/7.000.000

10 5 0 10 20 Myriamètres

FRANCE PO

par E. Levass

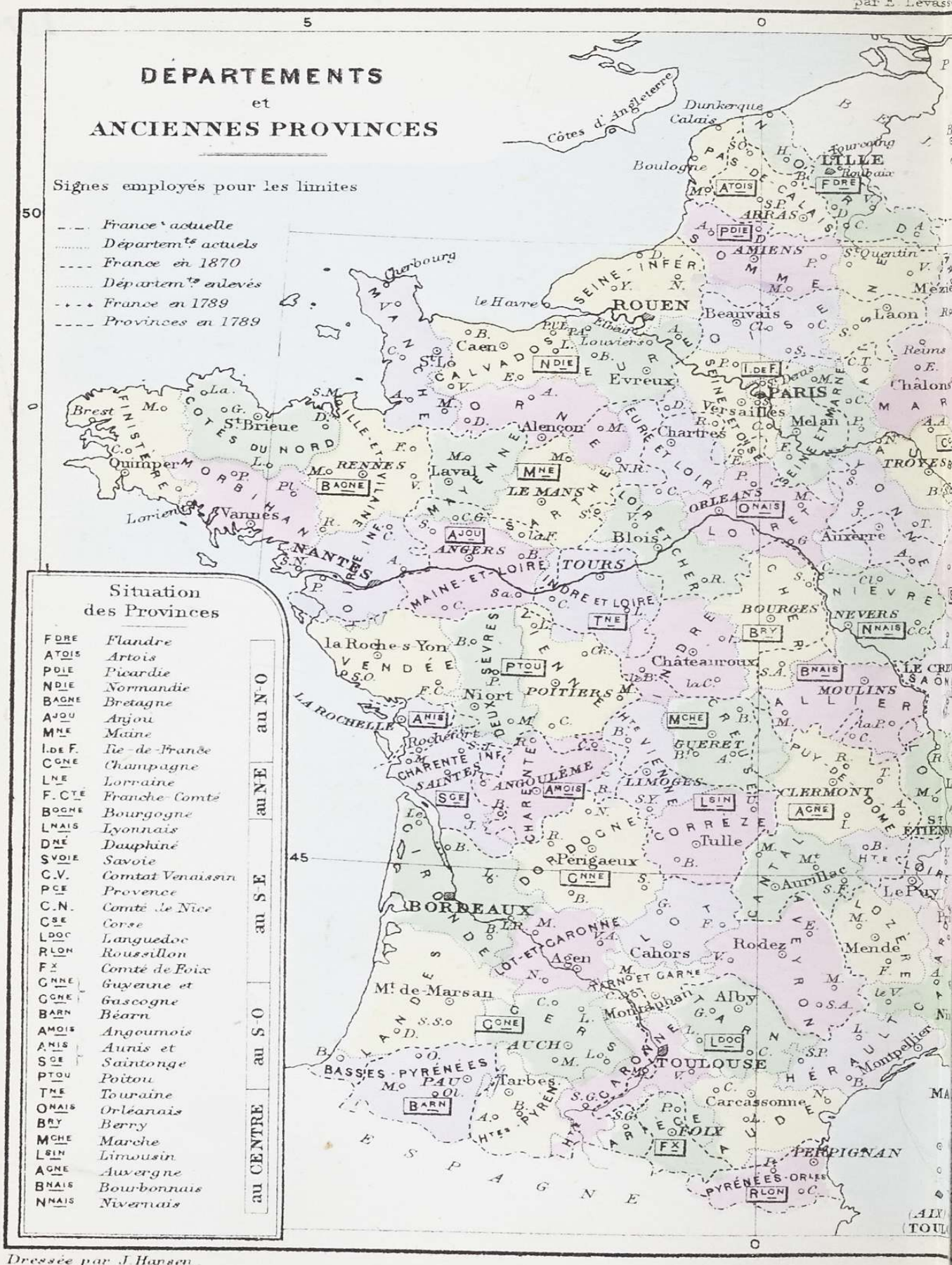

Dressée par J. Hansen

Librairie Ch. DELAGRAVE, 15

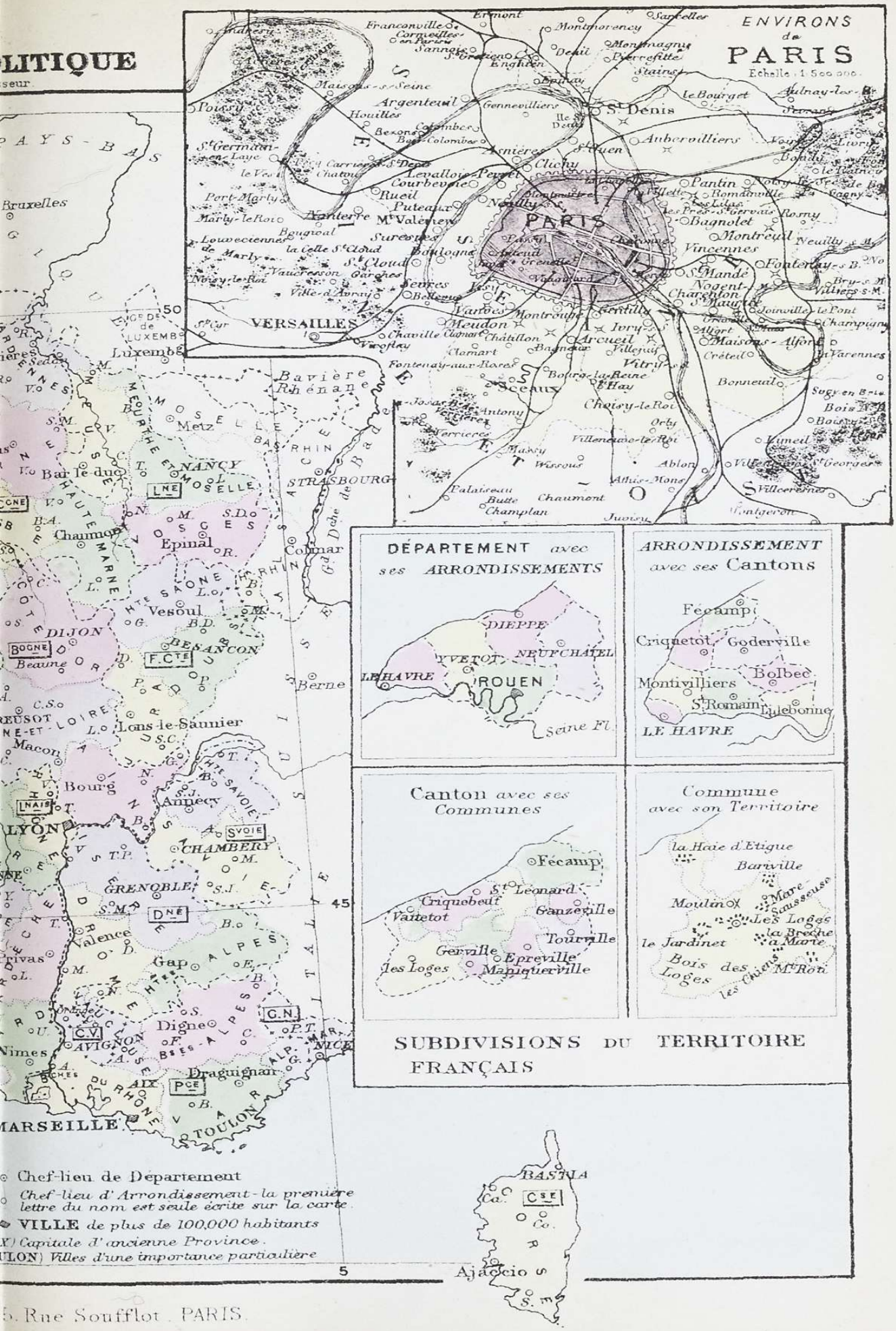

5, Rue Soufflot, PARIS.

BASSIN DU RHÔNE (Carte politique)

par E. Levasseur

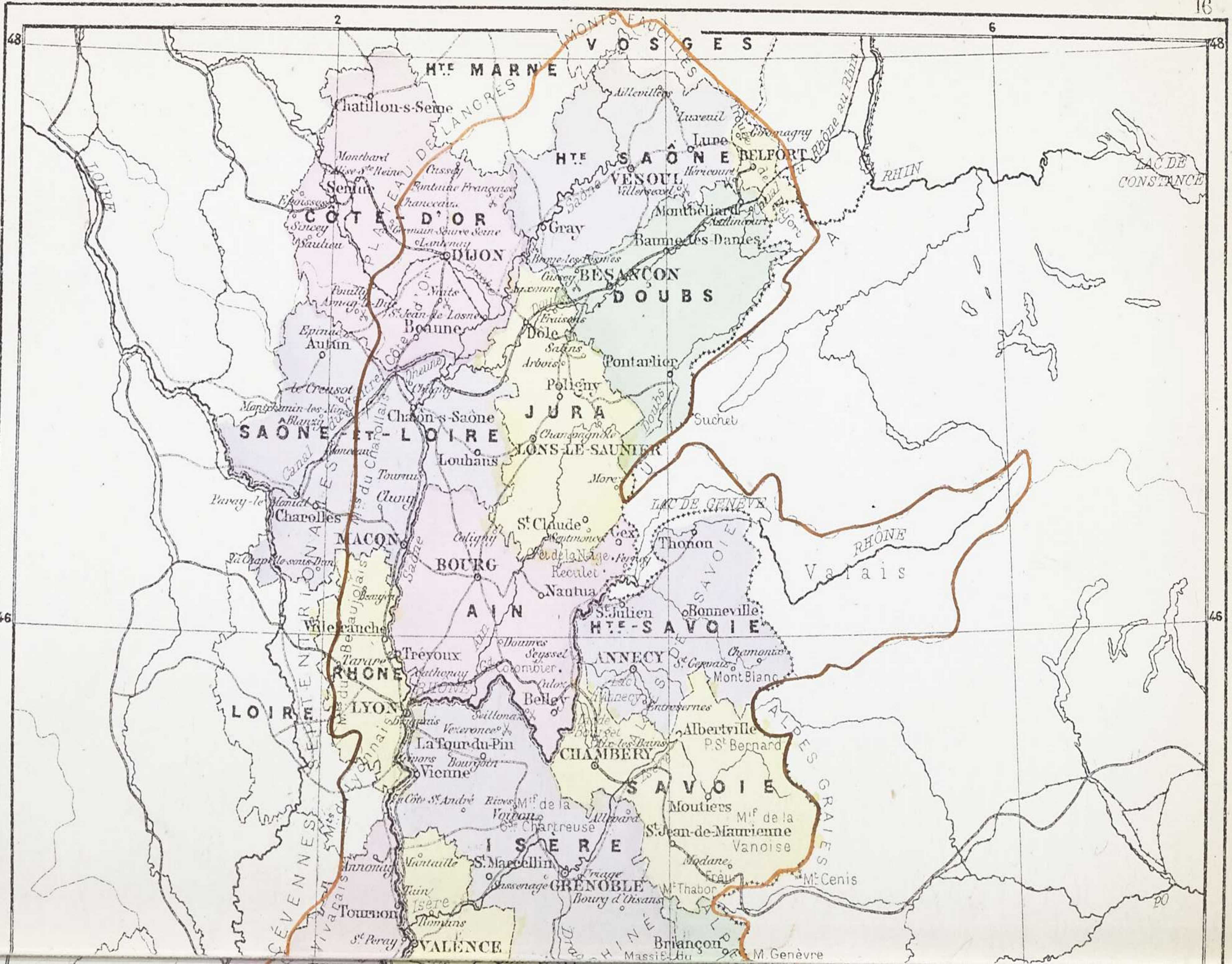

ECHELLE 1. 3.500,000 ou 1 Centimètre pour 35 Kil.²

0 50 100 200 Kil.

Dessinée par A.W. Jung.

Imp. Faconer Paris

LIBRAIRIE CH. DELAGRAVE 15. Rue Soufflot

BASSIN DE LA GARO

par E. L

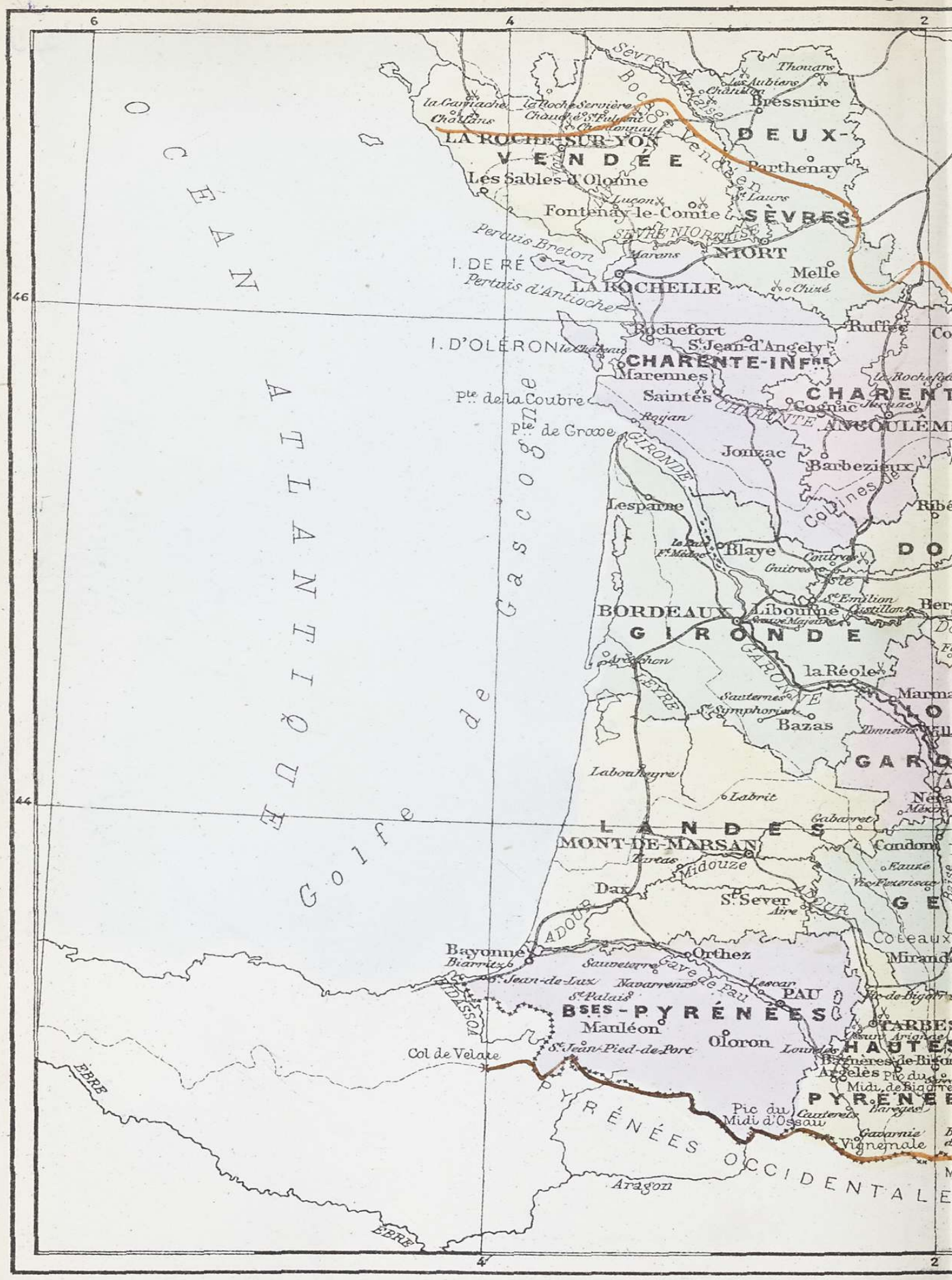

ECHELLE 1: 3.500.000 ou 1 Centimè

0 50 100 200 Kil.

Librairie CH. DELA

ONNE (Carte politique)

Levasseur.

Ec. N. PL. 18.

tre pour 35 Kil.

Imp. Falconer Paris

Dessinée par A.W. Jung.

AGRAVE 15 rue Soufflot, Paris

BASSIN DE LA LOIRE

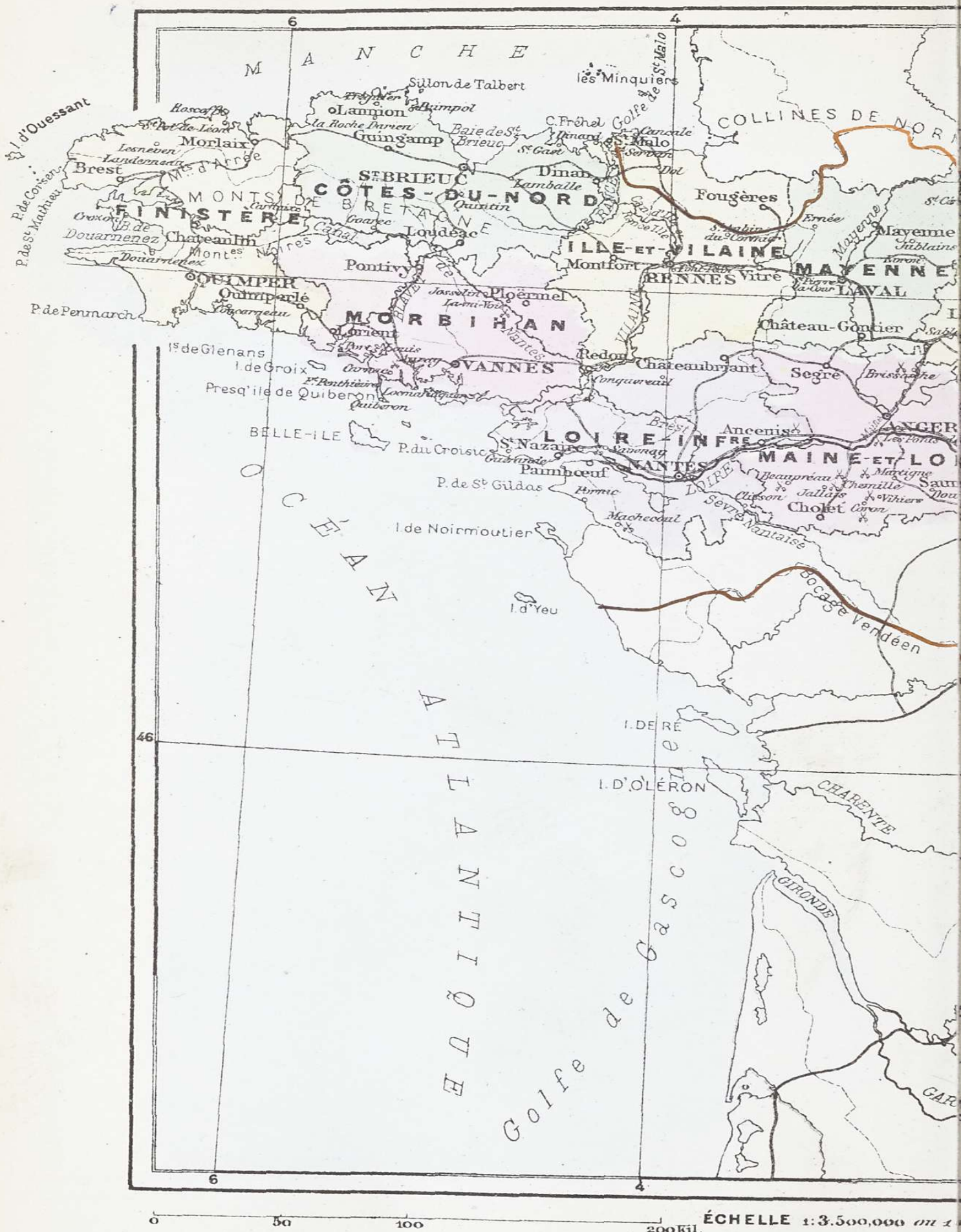

0 50 100 200 Kil. ÉCHELLE 1:3.500.000 *m 1*

Librairie Ch

ET DE BRETAGNE (Carte politique)

par E. Levasseur.

Ec. N PL. 20.

timètre pour 35 Kilom.s

Imp. Falconer Paris

Dessinée par A. W. Sung

DELAGRAVE 15 rue Soufflot Paris.

BASSIN DE LA SEINE ET DE LA

par E.

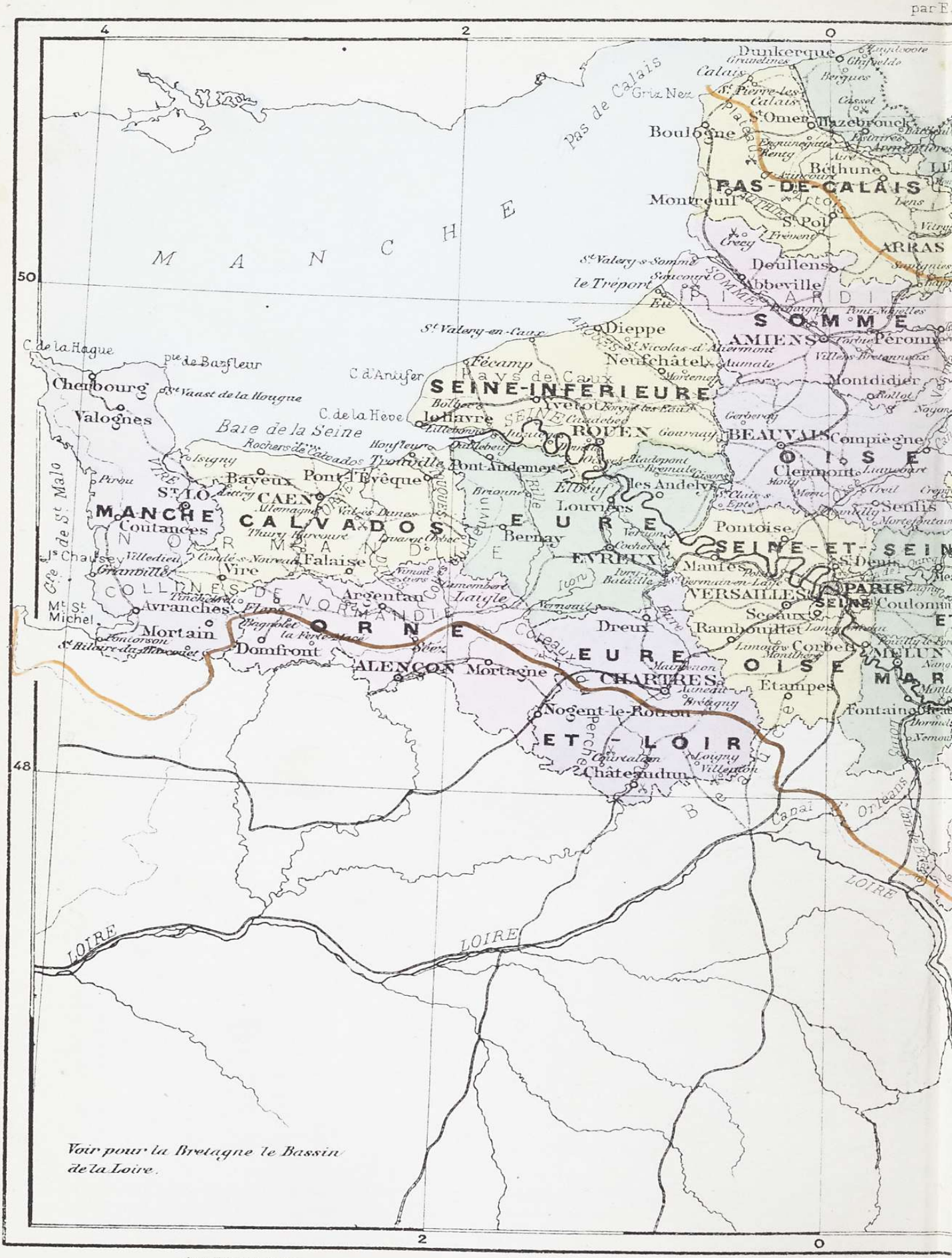

Imp. Falconer Paris

0 50 100 200 Kil.

ECHELLE 1:3,500,000 ou 1 Centimètre pour

Librairie CH. DELAGRAVE, 15, rue S

ESCAUT
MEUSE
RHIN
Sambre
ARDENNES
Moselle
NORD
Valenciennes
Maubeuge
le Quesnoy
Cambrai
Avesnes
Landrecies
Givet
Fumay
Rocroi
St Quentin
Vervins
MÉZIÈRES
Charleville
Sédan
Bazeilles
AISNE
ARDENNES
Rethel
Montmédy
LAON
Soissons
Vouziers
Reims
Verdun
Etain
Briey
METZ
St Menehould
Valmy
MEUSE
Mars la Tour
Pont à Mousson
Château-Thierry
Epernay
MARNE
CHÂLONS-S-MARNE
MEURTHE
Vitry-le-François
BAR-LE-DUC
Commercy
NANCY
Toul
Lunéville
STRASBOURG
Passage de
Donon
ET-MOSELLE
Provins
St Dizier
Vassy
Joinville
Vaucouleurs
Arcis-s-Aube
Nogent-s-Seine
Brienne
la Rothière
Neufchâteau
Mirecourt
St Dié
AUBE
HAUTE
ÉPINAL
VOSGES
Sens
TROYES
Bar-s-Aube
CHAUMONT
COLMAR
Bar-s-Seine
Remiremont
Gérardmer
Joigny
Nogent
MARNE
Plombières
Ballon de Guebwiller
Langres
Ballon d'Alsace
YONNE
Tonnerre
AUXERRE
Chablis
Avallon
SEINE
PLATEAU DE LANGRES
Canal du Rhône au Rhin
MORVAN
Côte d'Or
Saône
Canal du Centre
LOIRE
LAC DE GENÈVE
JURA

FRANCE ADM

par E. L

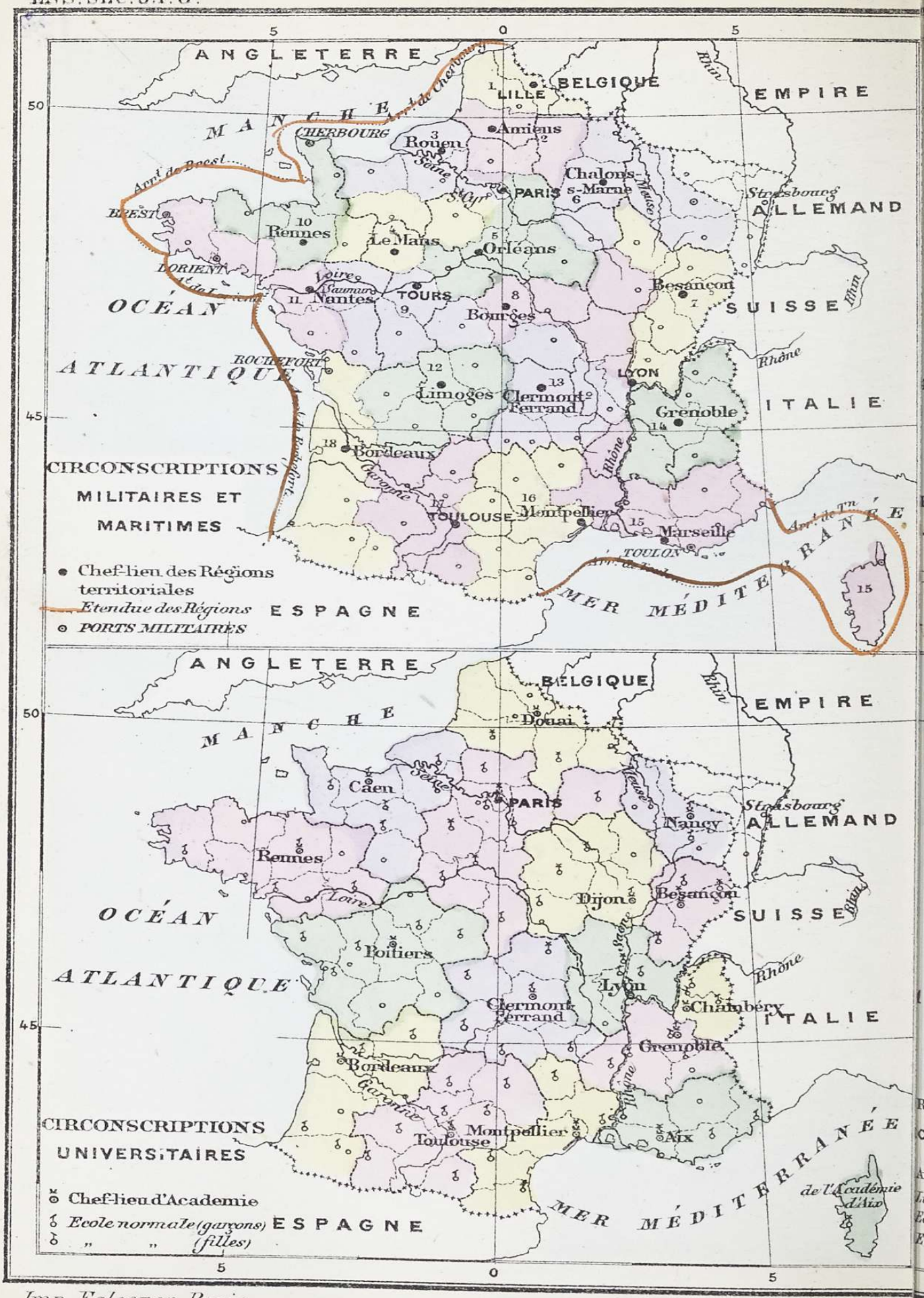

Imp. Falconer Paris.

LIBRAIRIE CH. DEL

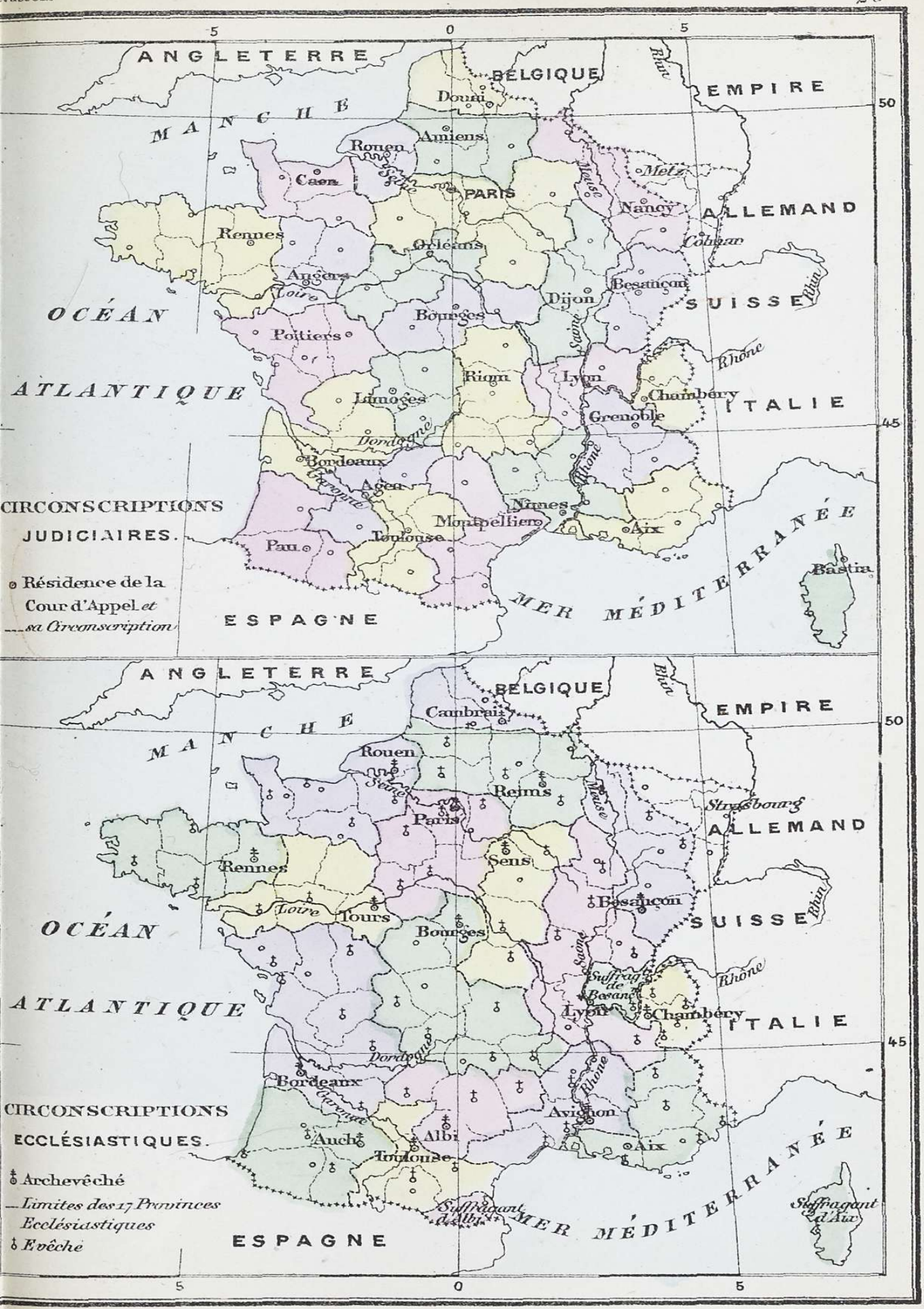
ANGLETERRE
BELGIQUE
EMPIRE
ALLEMAND
SUISSE
ITALIE
MANCHE
OCÉAN
ATLANTIQUE
MER MÉDITERRANÉE
ESPAGNE
Douai
Amiens
Rouen
Caen
PARIS
Metz
Nancy
Coburg
Rennes
Orléans
Angers
Besançon
Dijon
Bourges
Poitiers
Riom
Lyon
Chambéry
Limoges
Grenoble
Bordeaux
Agen
Nîmes
Montpellier
Aix
Toulouse
Pau
Bastia
Seine
Meuse
Loire
Saône
Rhône
Rhin
Dordogne
Garonne
CIRCONSCRIPTIONS JUDICIAIRES.
Résidence de la Cour d'Appel et sa Circonscription
Cambrai
Reims
Strasbourg
Sens
Tours
Suffragant de Besançon
Avignon
Auch
Albi
Suffragant d'Albi
Suffragant d'Aix
CIRCONSCRIPTIONS ECCLÉSIASTIQUES.
Archevêché
Limites des 17 Provinces Ecclésiastiques
Evêché
5
0
5
50
45

FRANCE. CARTE

par E.

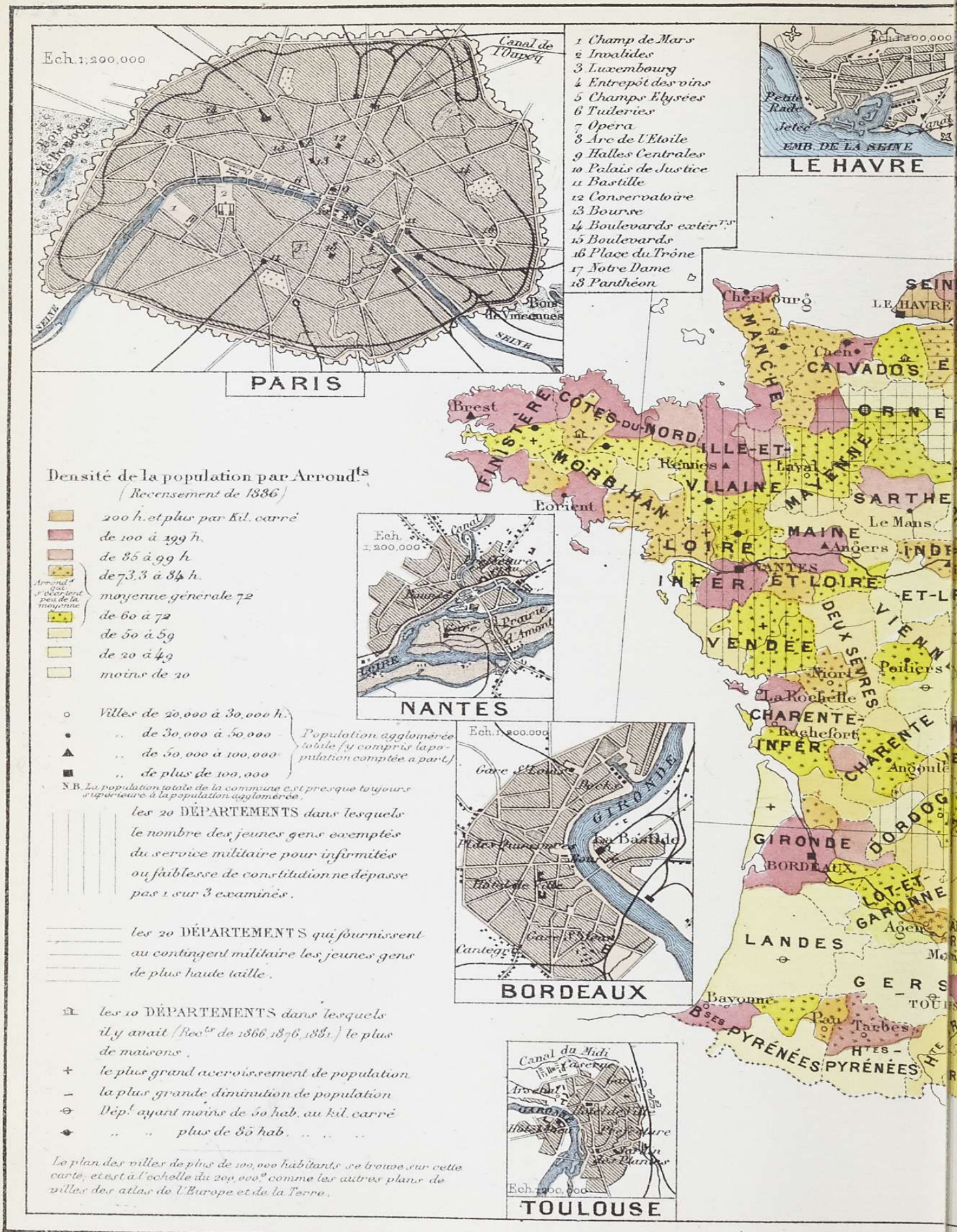

Imp. E. Dufrénoy.

Librairie Ch. DELR

DE LA POPULATION

Levasseur

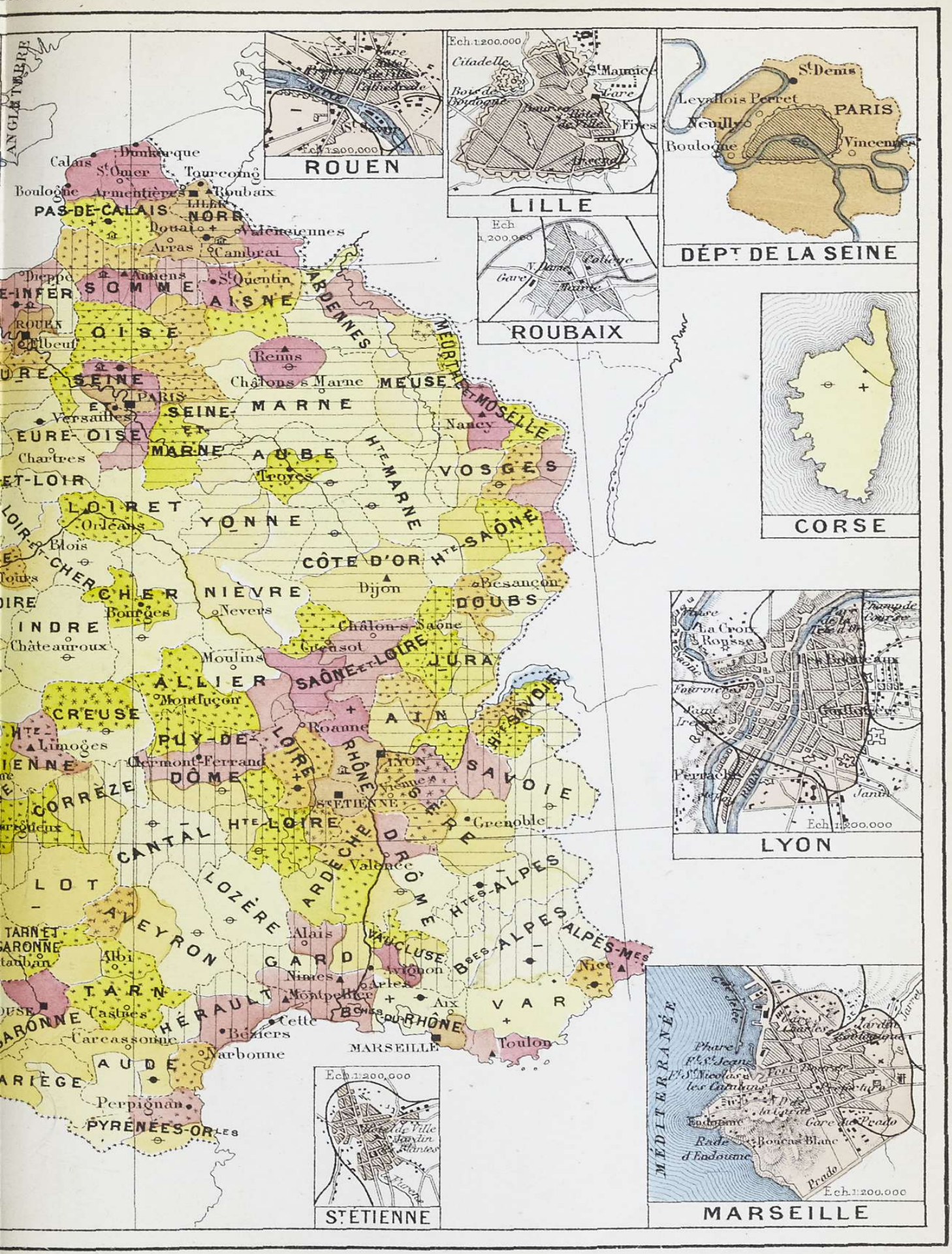

GRAVE, 15 Rue Soufflot. Paris.

FRANCE — POPULATION (DENSITÉ

par E. Levas

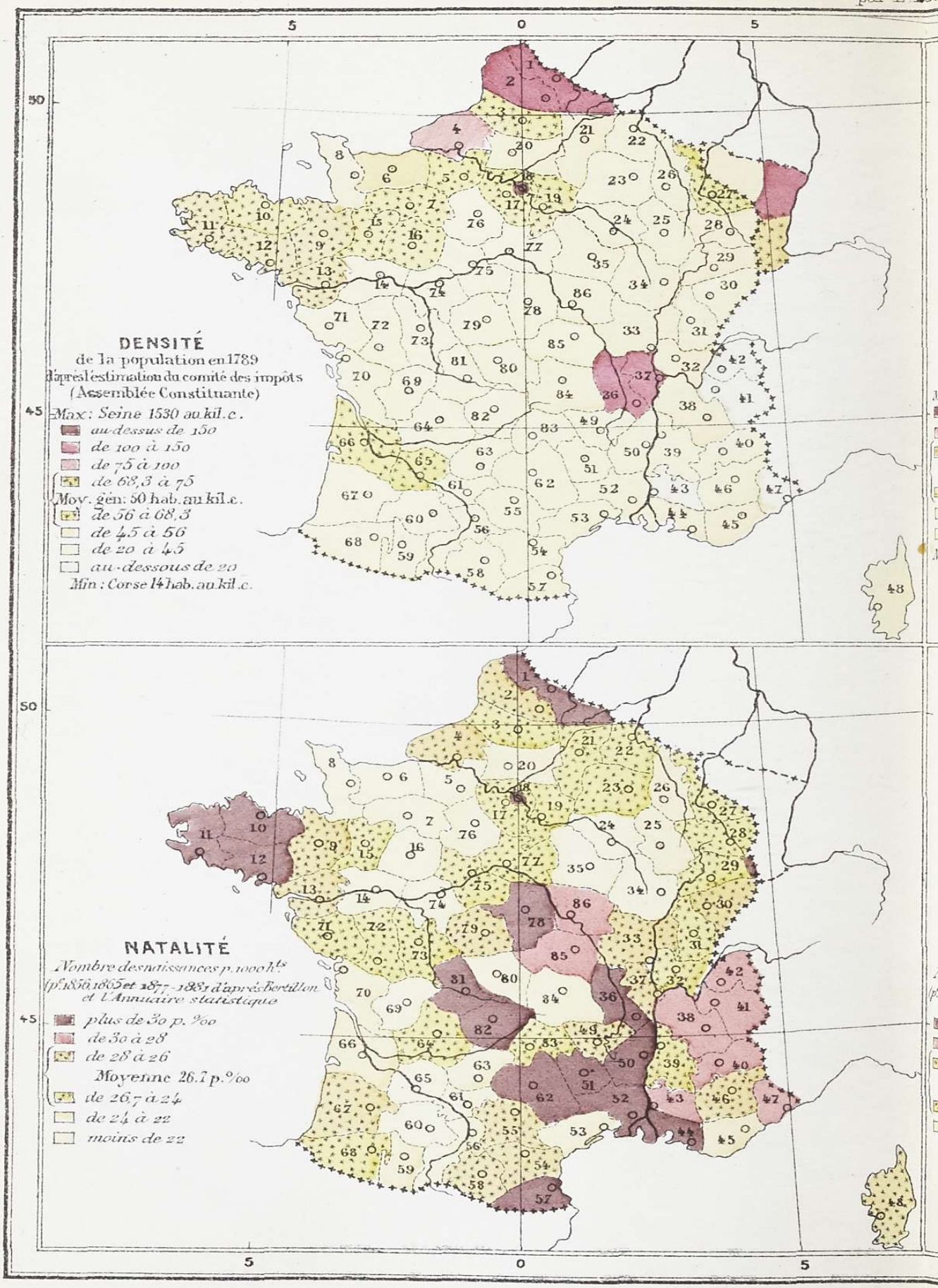

Ch. DELAGRAVE Editeur

TÉ COMPARÉE, NATALITÉ, MORTALITÉ)

Levasseur

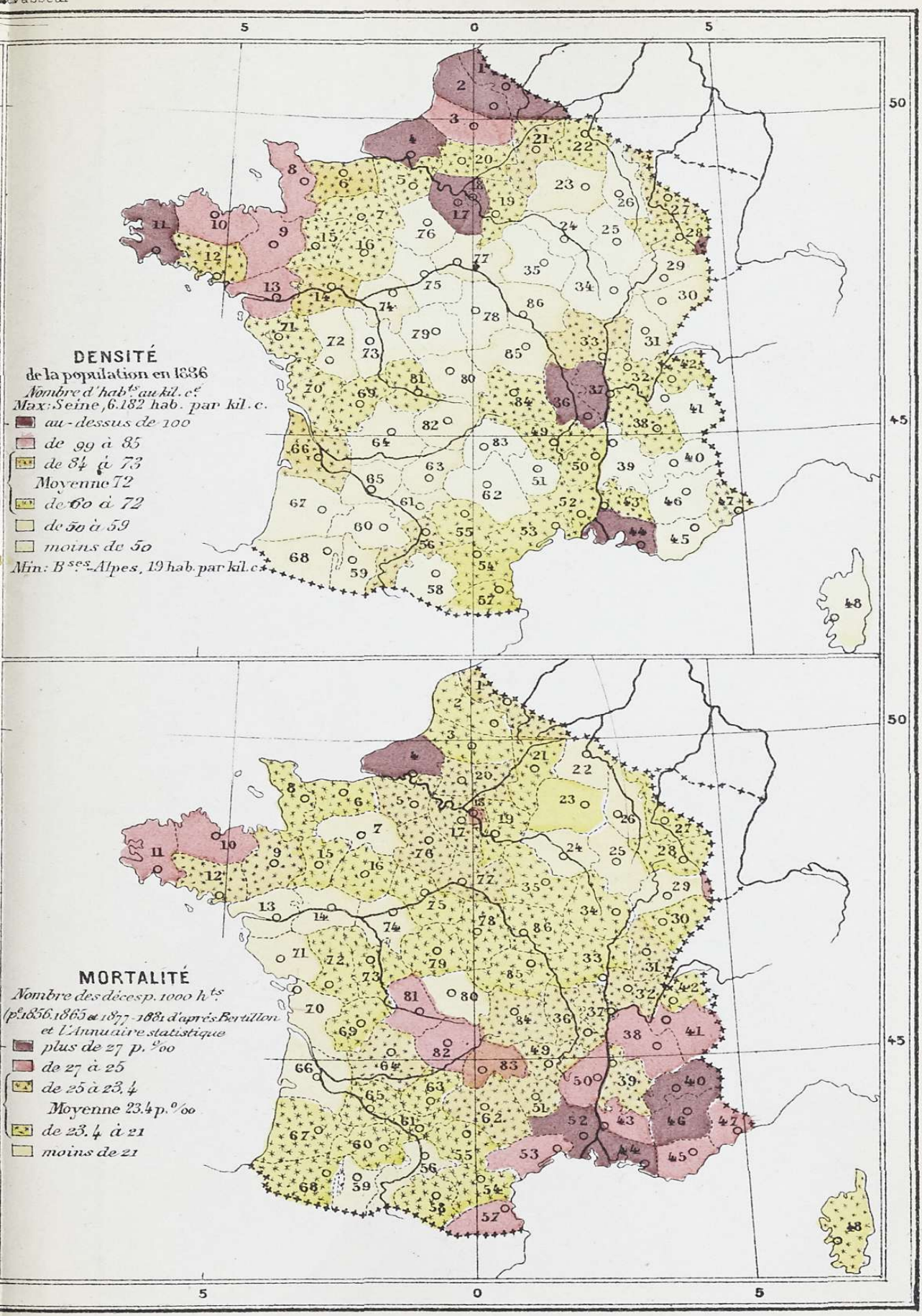

r. 15 r. Soufflot. PARIS.

FRANCE

CARTE des PROVINCES et des PAYS AGRICOLES

Dressée par
Ch. PÉRIGOT et E. LEVASSEUR.

Nota *Les noms écrits en* Romain *sont ceux des* Pays *les plus importants.*

Les teintes plates marquent l'étendue des grandes PROVINCES ; *pour leurs noms, voir dans le livre la liste des Provinces à laquelle se rapportent les* CHIFFRES ROMAINS *écrits dans cette carte.*

Gravé par J. Sédille, 78.

Librairie Ch. DELAGRAVE

15 Rue Soufflot PARIS

FRANCE

CARTE DES RÉGIONS AGRICOLES ET DES CULTURES HERBACÉES

Dressée par

Ch. PÉRIGOT et E. LEVASSEUR.

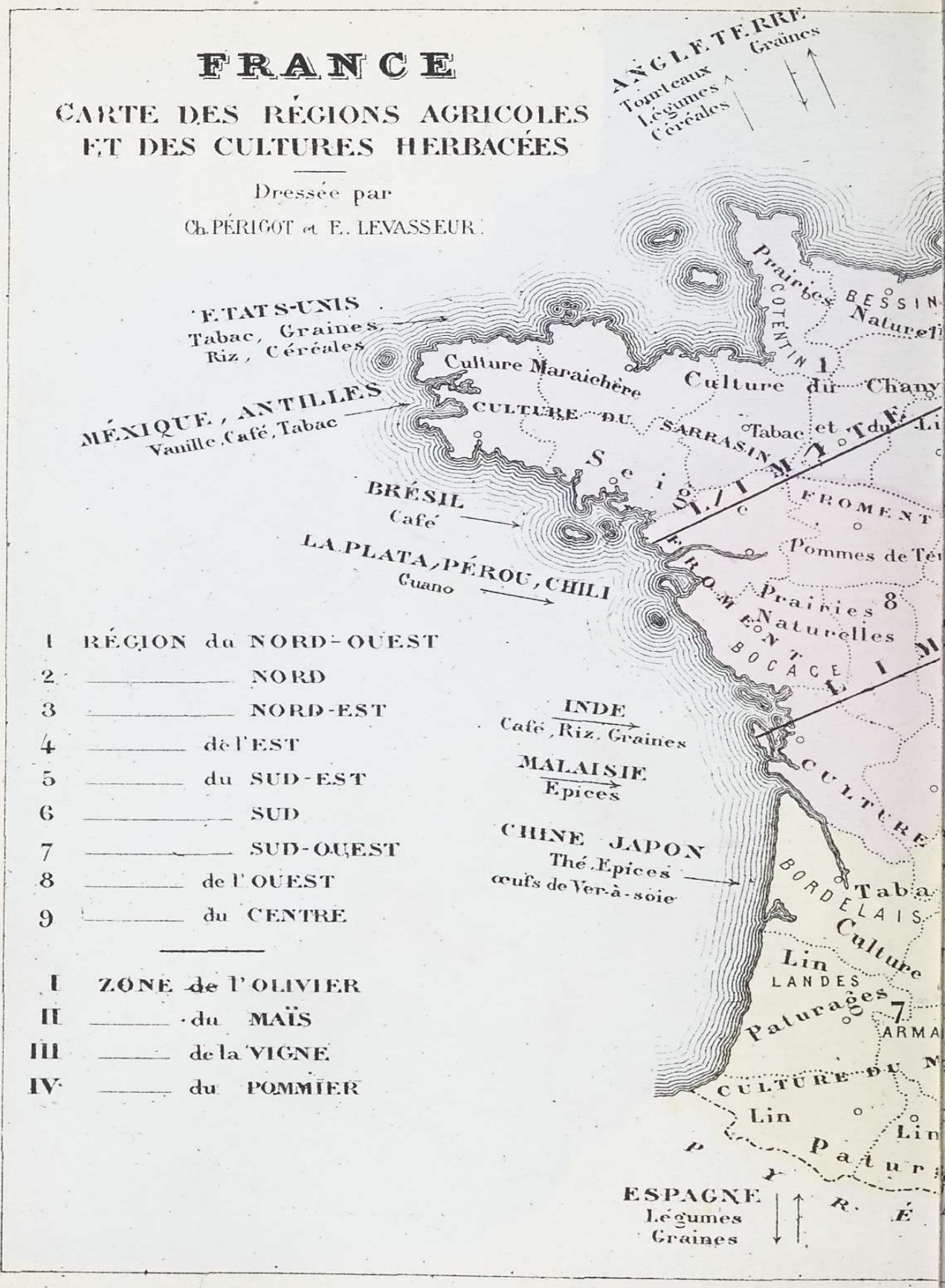

1 RÉGION du NORD-OUEST
2 ——— NORD
3 ——— NORD-EST
4 ——— de l'EST
5 ——— du SUD-EST
6 ——— SUD
7 ——— SUD-OUEST
8 ——— de l'OUEST
9 ——— du CENTRE

I ZONE de l'OLIVIER
II ——— du MAÏS
III ——— de la VIGNE
IV ——— du POMMIER

Gravé par J. Sédille, R. Montmartre 78.

Librairie Ch. DELAGRAVE

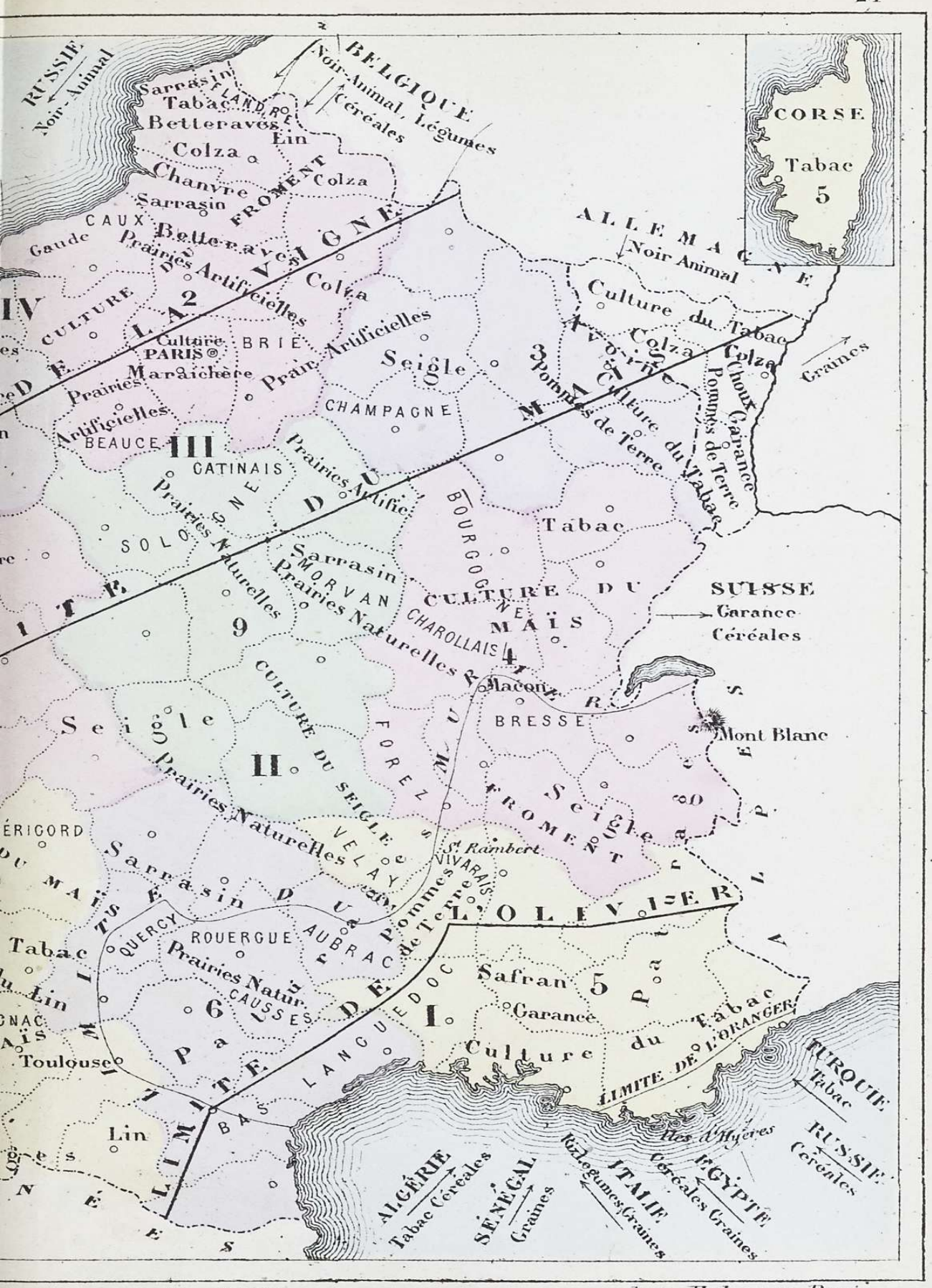

15 Rue Soufflot PARIS

Imp. Falconer Paris.

FRANCE.— ÉCONOMIE RURA

par E.

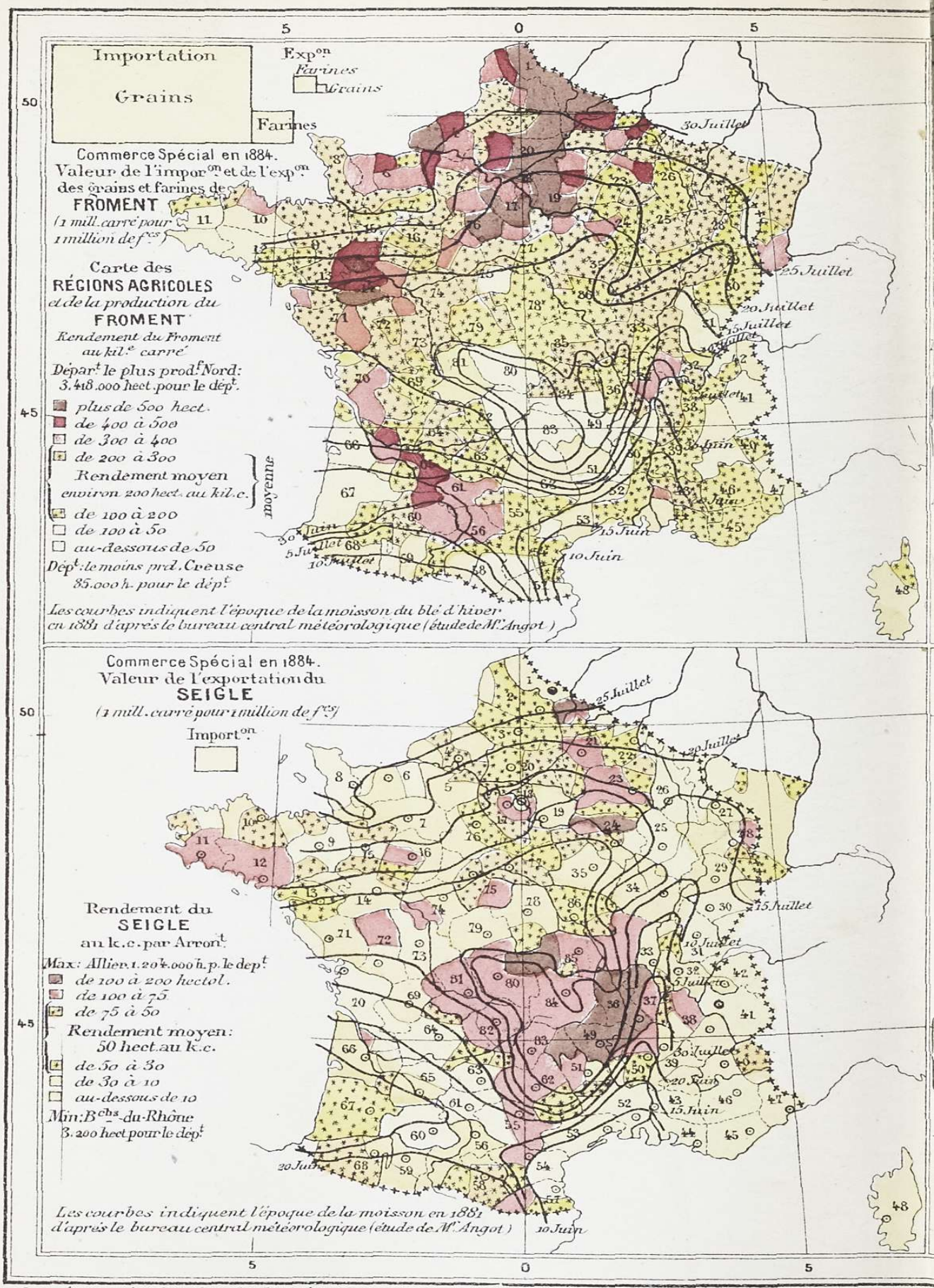

Gravé par A. Martin, 8, P.^le Gourdon.

Librairie CH. DELAGRAV

Levasseur

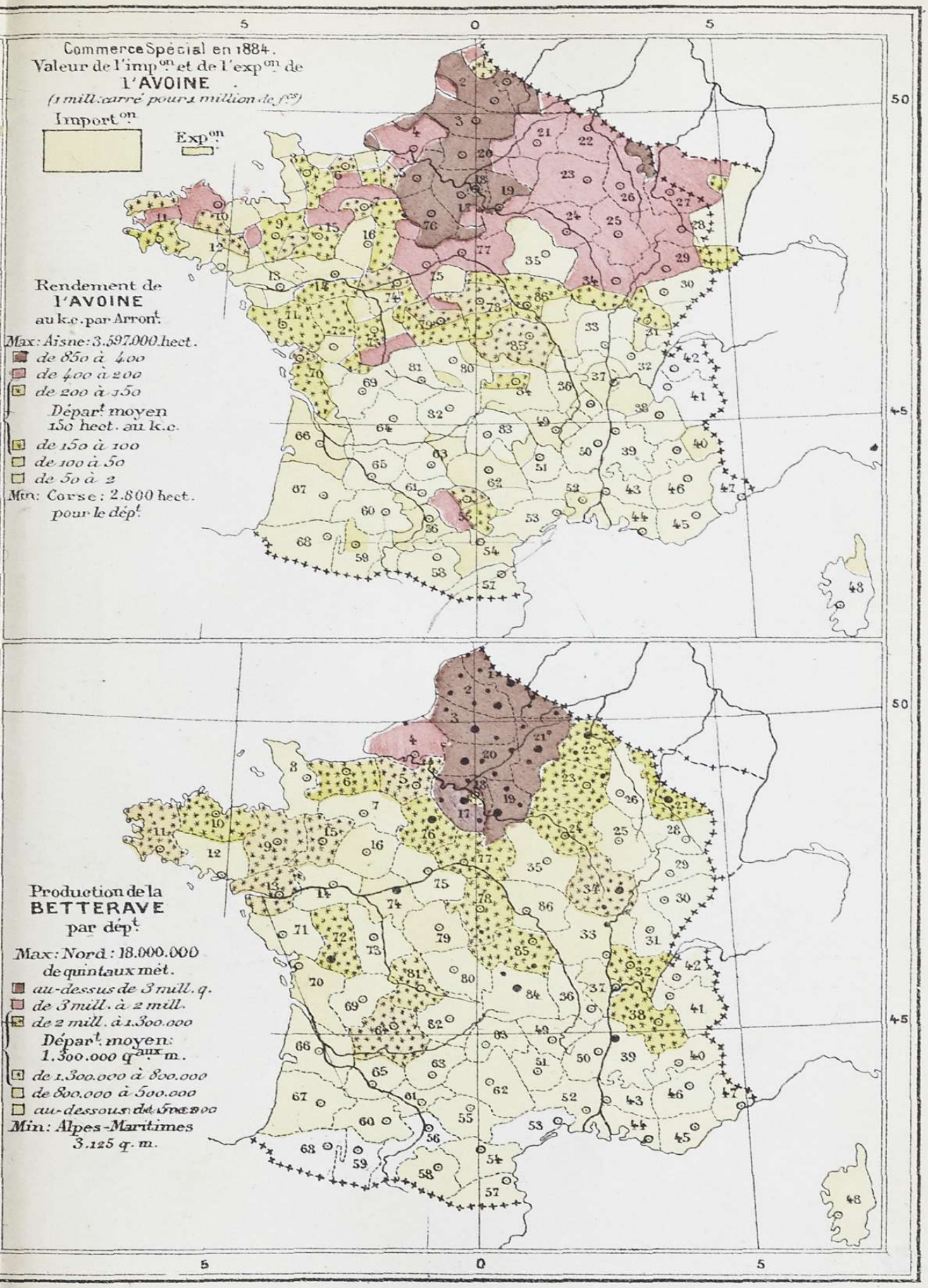

VE, 15 rue Soufflot, Paris

CARTE DE L'ÉC

par E. Le

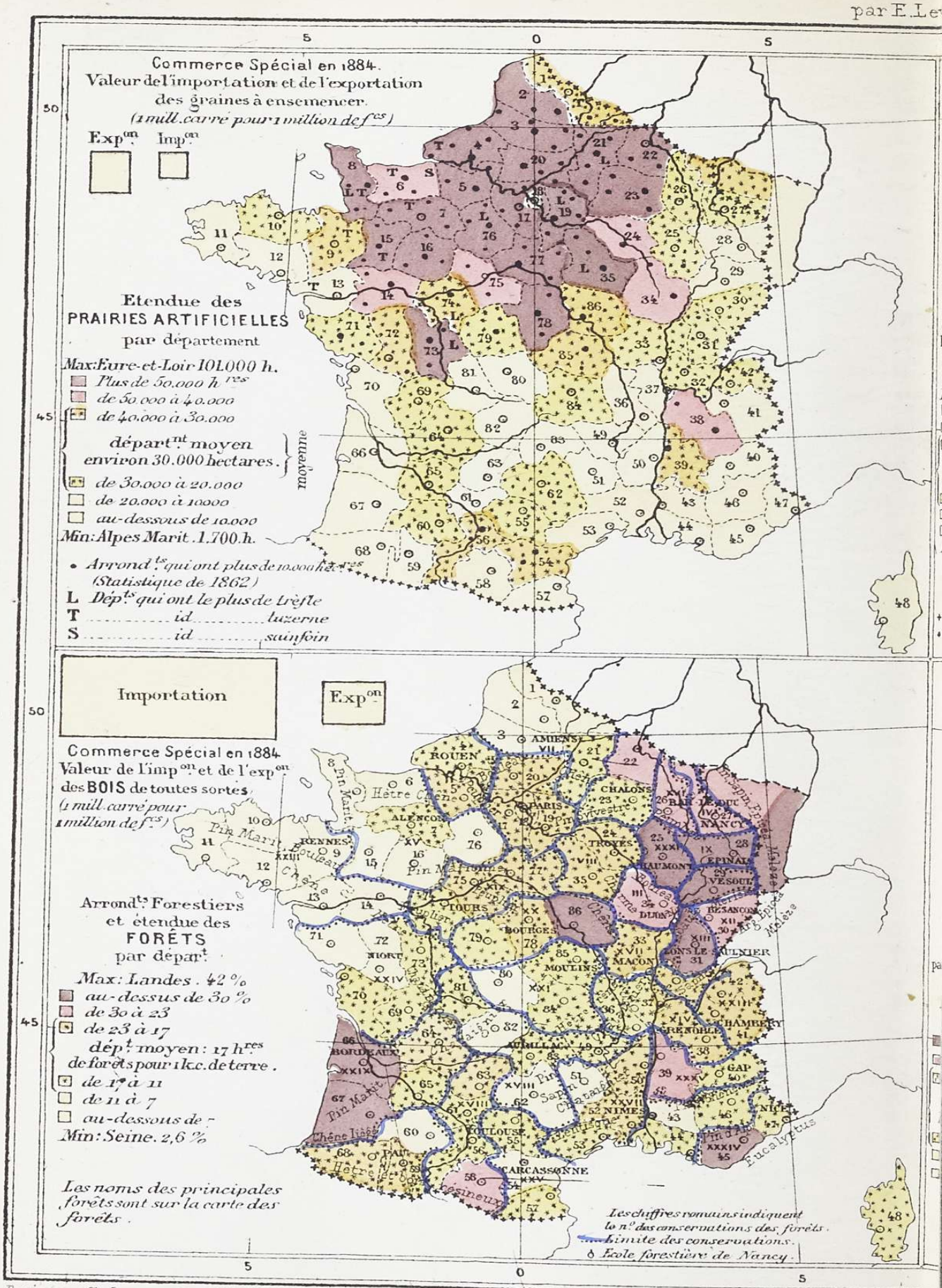

Dessiné par Ch. Lacoste — Gravé par A. Martin

Librairie CH. DELAGRAVE

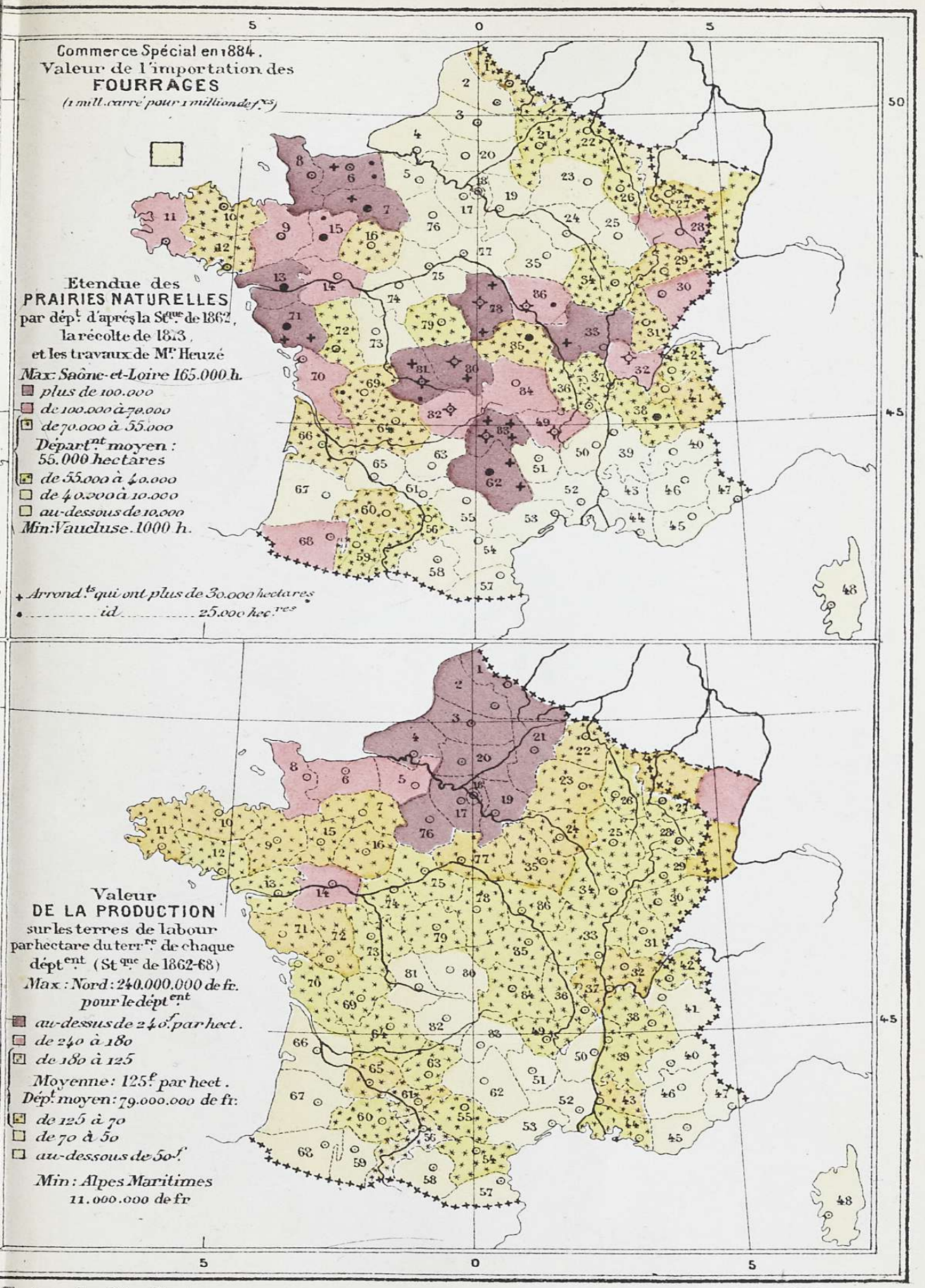

/E, 15 rue Soufflot, Paris.

Imp. J. Falconer.

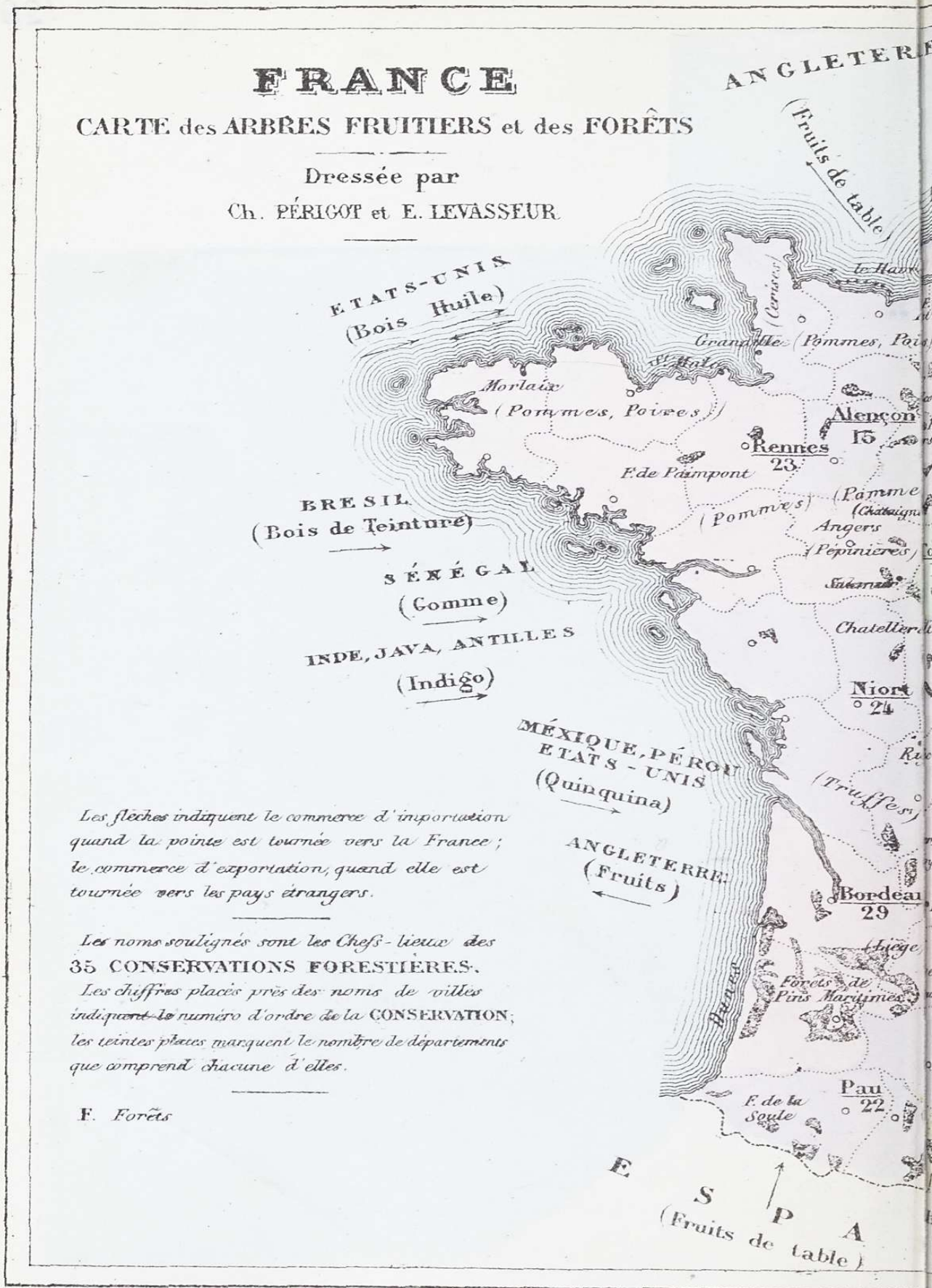

Les flèches indiquent le commerce d'importation quand la pointe est tournée vers la France; le commerce d'exportation, quand elle est tournée vers les pays étrangers.

Les noms soulignés sont les Chefs-lieux des 35 CONSERVATIONS FORESTIÈRES.
Les chiffres placés près des noms de villes indiquent le numéro d'ordre de la CONSERVATION; *les teintes plates marquent le nombre de départements que comprend chacune d'elles.*

F. *Forêts*

Gravé par J. Sédille, R. Montmartre 78

Librairie Ch. DELAGRAVE

(Fr. et Col. Pl. 26).

E 15 Rue Soufflot PARIS

FRANCE (CART

par E. La

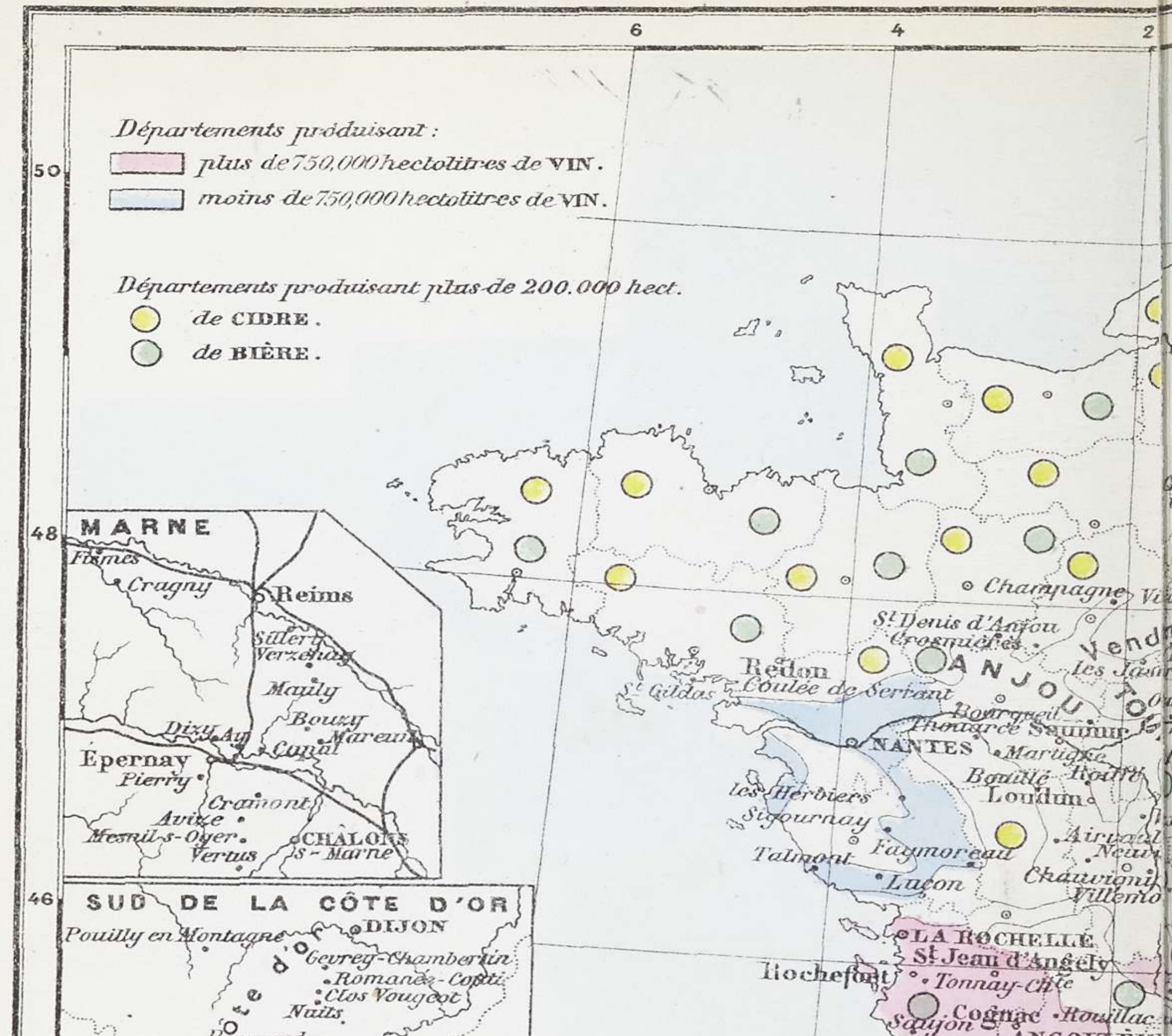

ÉCHELLE 1: 7.000.000 ou 1 Millimètre pour 7 Kilomètres.

0 50 100 200 Kil.

Librairie Ch. DELAGRAVE, 15

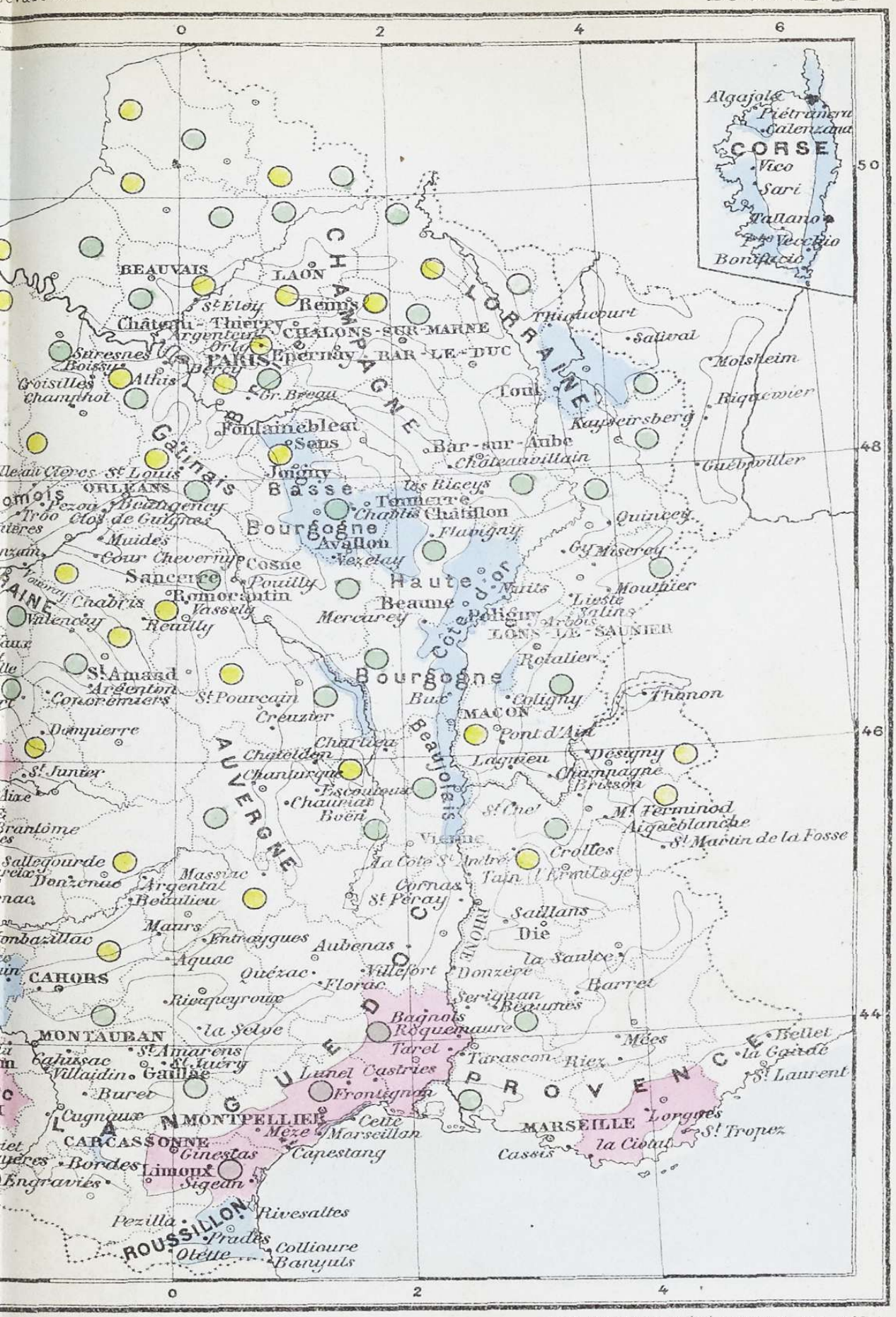

LITH. BAROUSSE, Bd St GERMAIN, 130, PARIS.

FRANCE

CARTE des ANIMAUX DOMESTIQUES.

Dressée par Ch. PÉRIGOT
et E. LEVASSEUR.

(Nota)

Les départements traversés de lignes verticales sont ceux qui produisent le plus de Chevaux; *de lignes horizontales, le plus de* Bœufs; *de points, le plus de* Moutons.

Les teintes plates indiquent les circonscriptions des 12 Régions agricoles *formées par l'Administration de l'Agriculture pour les Concours Régionaux; les chiffres marquent l'ordre de ces Régions.*

Les flèches dont la pointe est tournée vers la France *indiquent le commerce d'importation; celles dont la pointe est tournée vers les pays étrangers, le commerce d'exportation.*

F — *Foire.*

Gravé par J. Sédille, R. Montmartre 78.

Librairie Ch. DEL GR

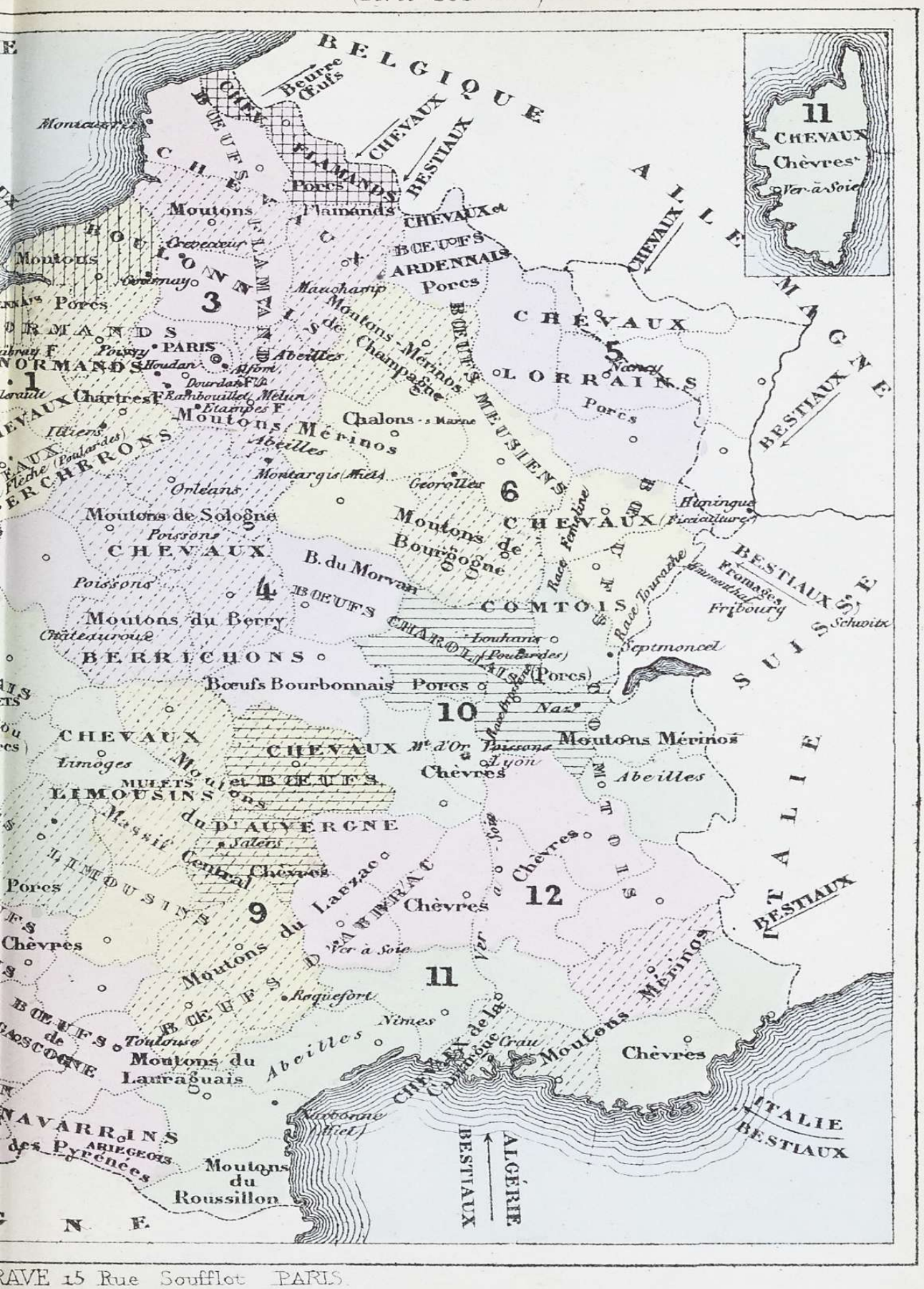

RAVE 15 Rue Soufflot PARIS

Gravé par J. Sédille, R. Montmartre 78.

Librairie Ch. DELAGRAVE, 15 R.

15, Rue Soufflot, PARIS.

LITH. BAROUSSE, Cr DU COMMERCE, 12, PARIS.

FRANCE (CAR

par E. Levas

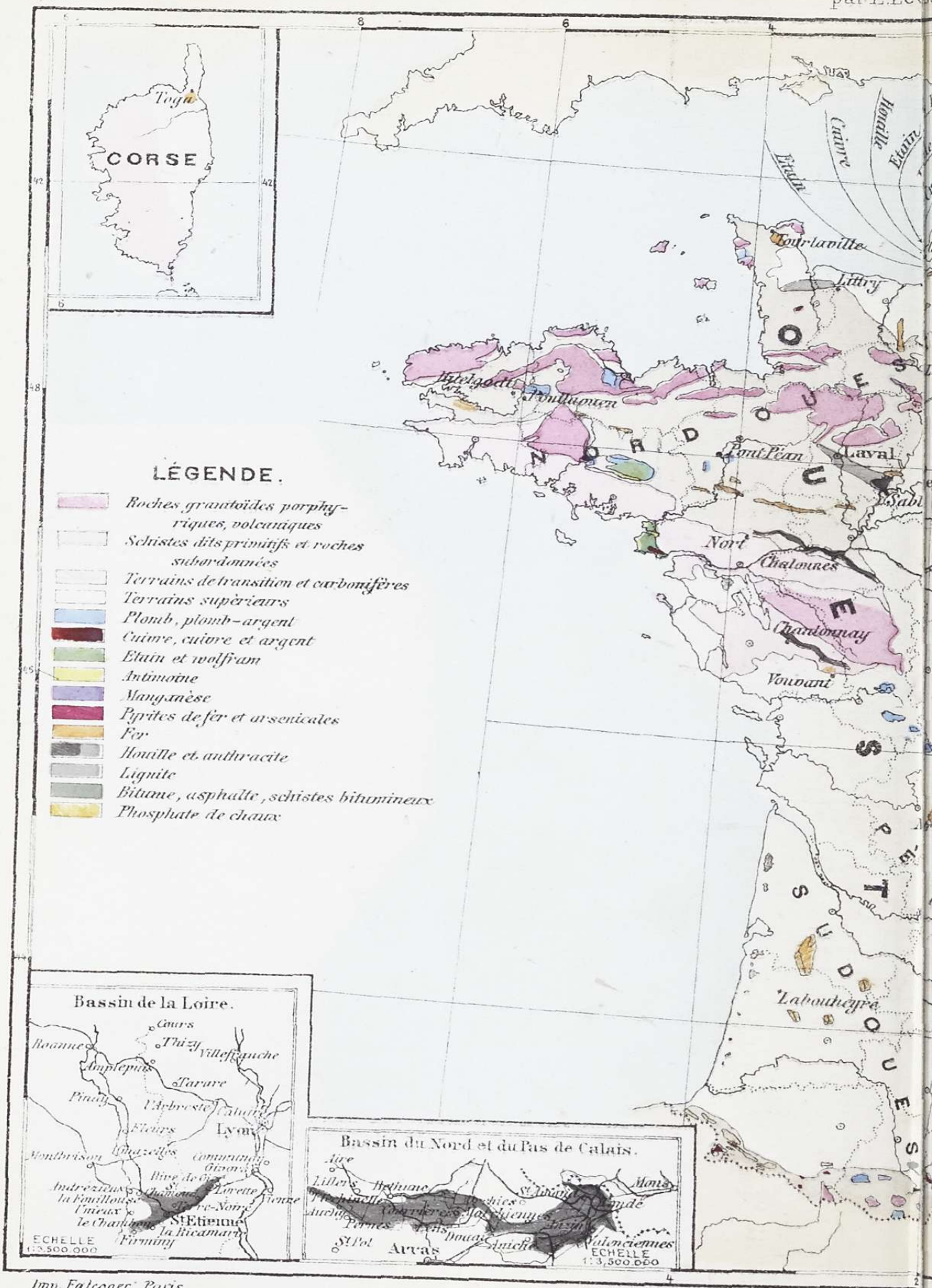

Imp. Falconer, Paris

0 50 100 200 Kil ECHELLE 1:7.000.000 ou 1 Millimètre pour 7 Kilomètres

Librairie CH. DELAGRAVE, 15, rue

e Soufflot, Paris

FRANCE

CARTE
des
INDUSTRIES PRÉPARATOIRES MÉCANIQUES et CHIMIQUES

Dressée par
E. LEVASSEUR et Ch. PÉRIGOT

INDUSTRIES MÉCANIQUES

- C *Constructions maritimes.*
- M *Moteurs hydrauliques ou à vapeur.*
- A *Machines agricoles.*
- Ft. *Machines de filature et de tissage.*
- O *Machines-outils.*
- Ch *Chaudronnerie.*
- Q *Quincaillerie (outils, ustensiles de ménage &c.)*
- Ar *Armes (blanches et à feu).*

IND. CHIMIQUES

- Alc *Alcool et eau de vie.*
- Ch *Produits chimiques, couleurs, teintures &c.*
- Hs *Matières grasses, (huile et savons)*
- Cu *Cuirs, peaux, et caoutchouc.*

Les 10 départements dans lesquels on emploie le plus de machines à vapeur (d'après une Carte inédite de M. Lamé-Fleury) sont désignés par ces traits.

Gravé par J. Sédille, R. Montmartre 78.

Librairie Ch. DELAGRAVE 15 Ru

Rue Soufflot PARIS.

FRANCE

CARTE des INDUSTRIES TEXTILES

dressée par

E. LEVASSEUR et Ch. PÉRIGOT

Les flèches dont la pointe est tournée vers la France, indiquent le commerce d'importation ; celles dont la pointe est tournée vers les pays étrangers, le commerce d'exportation.

L. c. Lin et Chanvre	Fils, Tissus, Cordes
C. Coton	Fils, Tissus, Toiles peintes
L. Laine	Laine cardée, Laine peignée, Tapis, Châles
S. Soie	Fils, Etoffes, Rubans
D. Tulle et Dentelle	
B. c. Confection	Bonneterie, Broderie, Lingerie, Confection, Modes
P. Chapellerie	Chapeaux, Casquettes

Gravé par J. Sédille, R. Montmartre 78.

Librairie Ch. DELAGRAVE 15 Rue

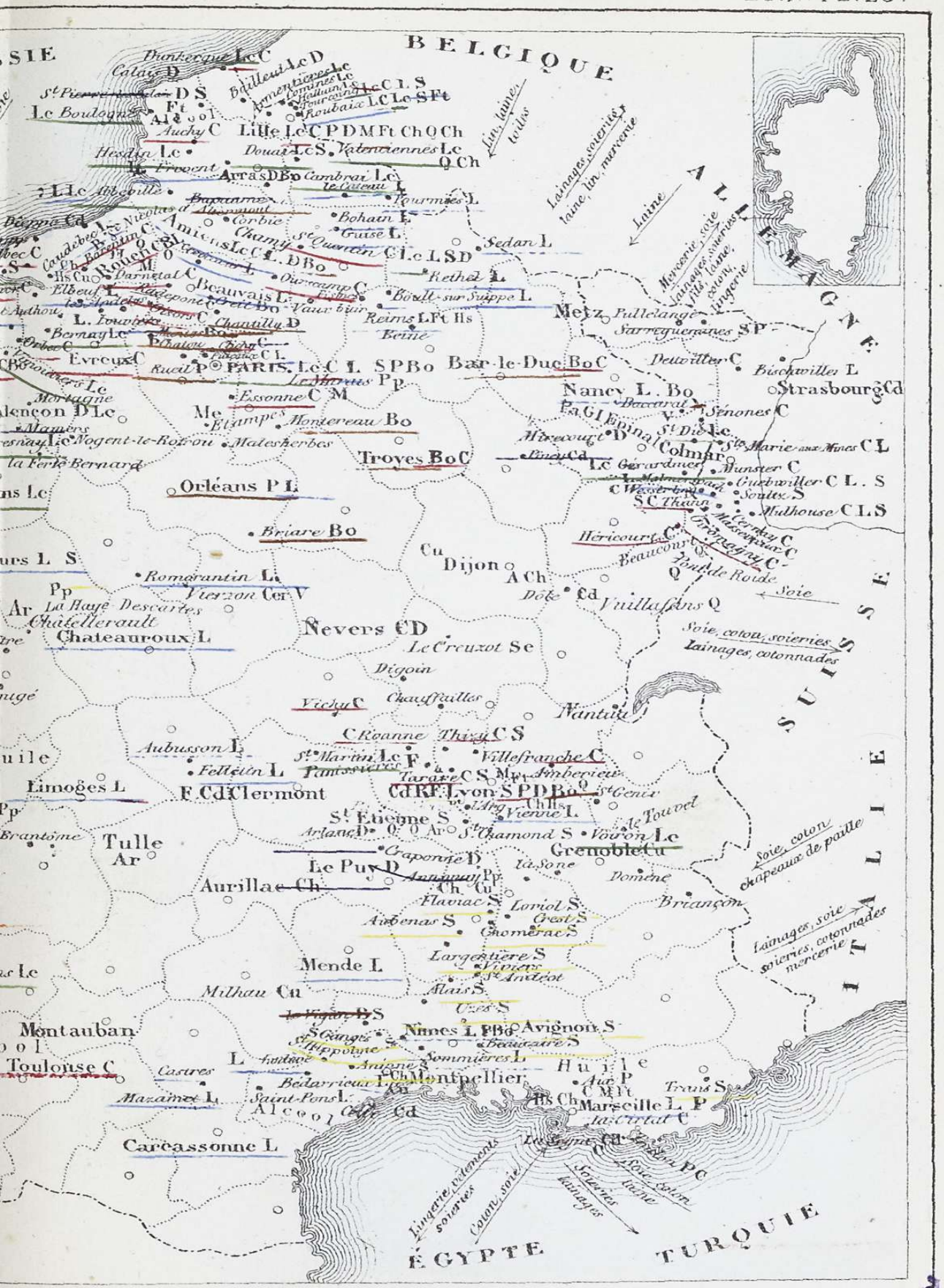

Rue Soufflot PARIS.

LITH. BAROUSSE, Bd St GERMAIN, 130, PARIS.

Gravé par J. Sédille, R. Montmartre 78.

AGRAVE 15, Rue Soufflot

Imp. Falconer Paris.

FRANCE (CART

par E. Lev

Librairie Ch. DELAGRAV

TE DES CANAUX ET DE LA NAVIGATION)

vasseur

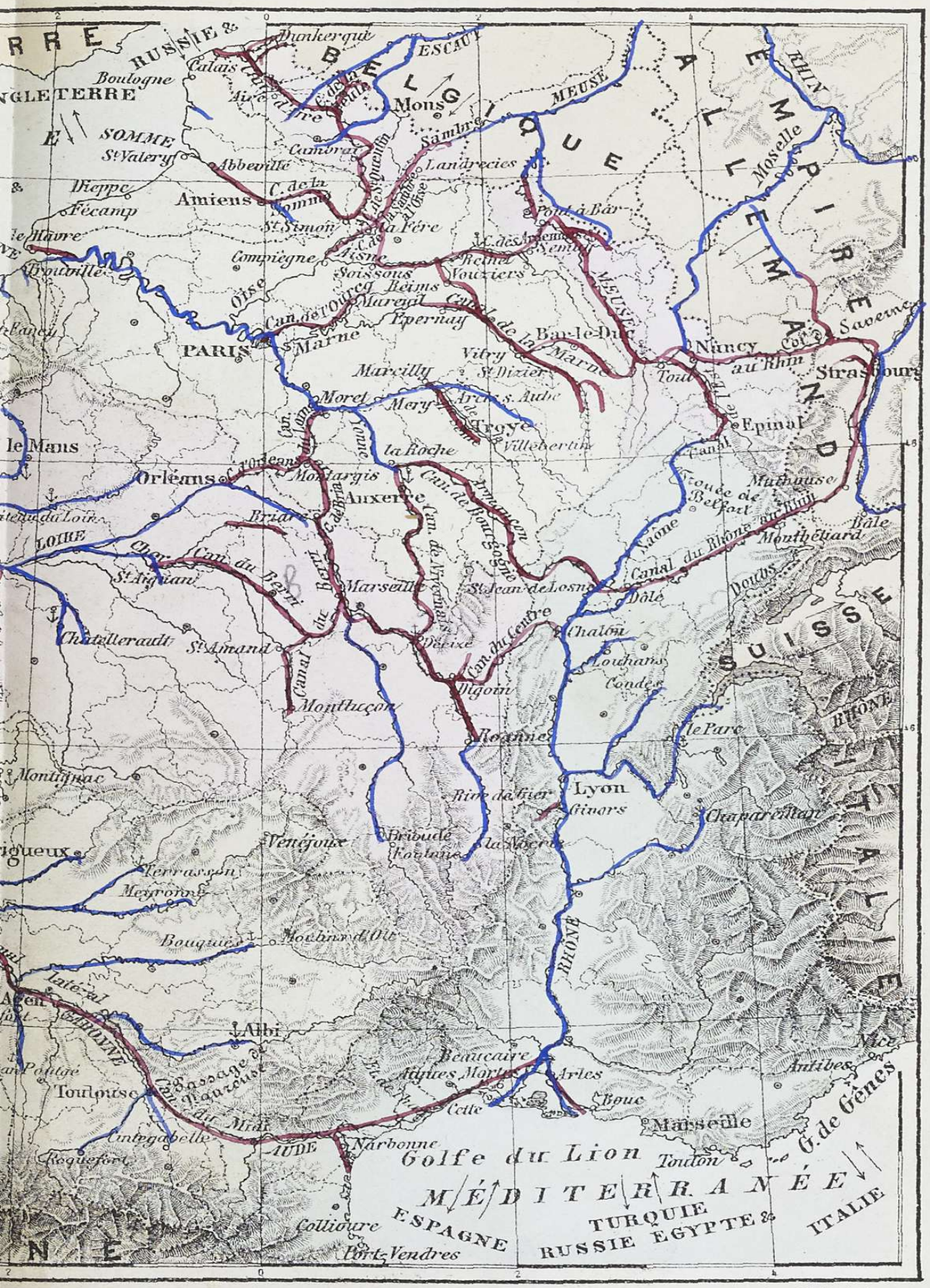

AVE, 15 Rue Soufflot, PARIS.

Imp. E. Dufrénoy

CHEMINS DE F

par E

Imp. Falconer Paris.

LIBRAIRIE CH. DELAGRAV

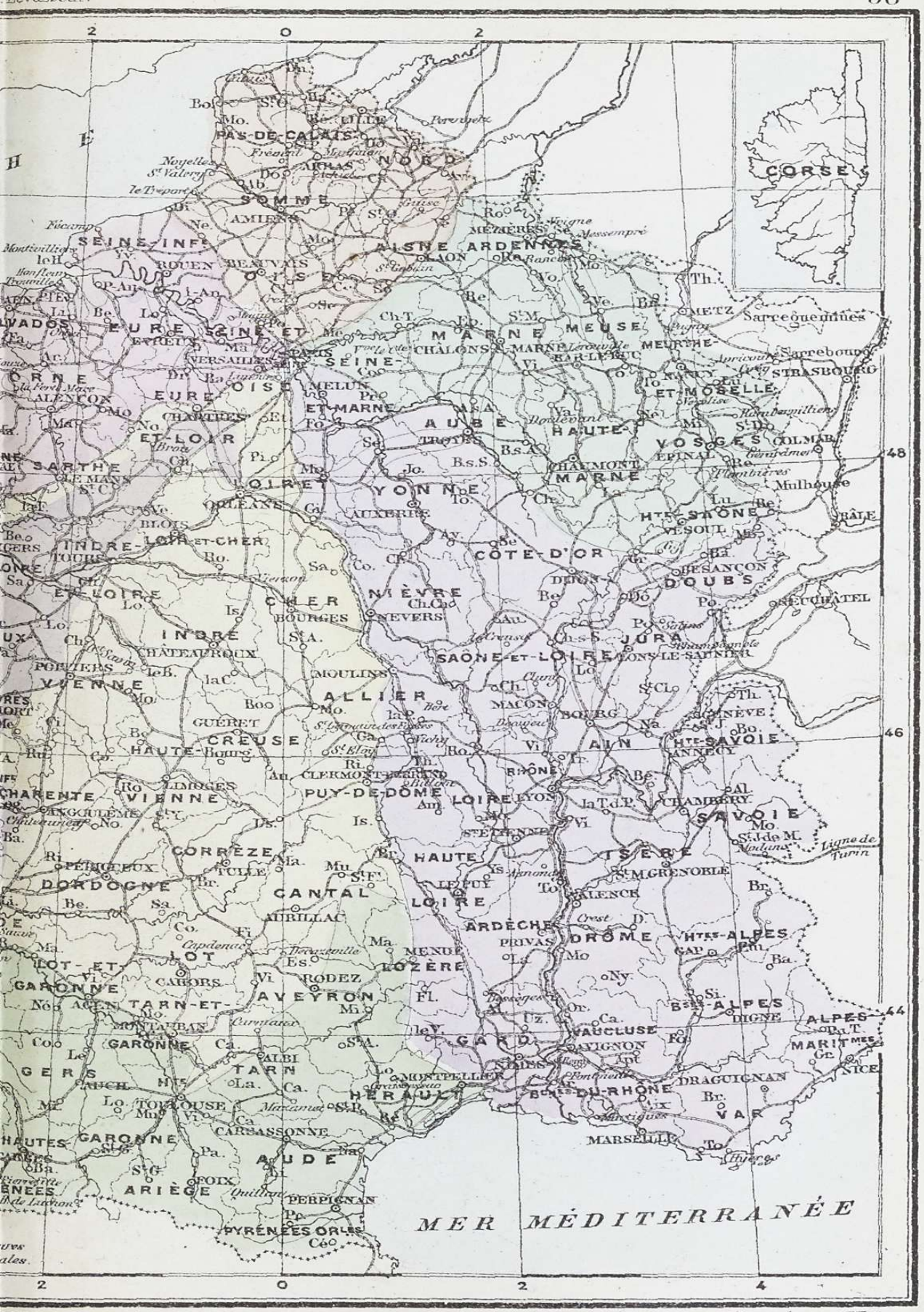

Dessinée par A.W. Jung

CARTE GÉNÉRALE DES PO

par E. Le

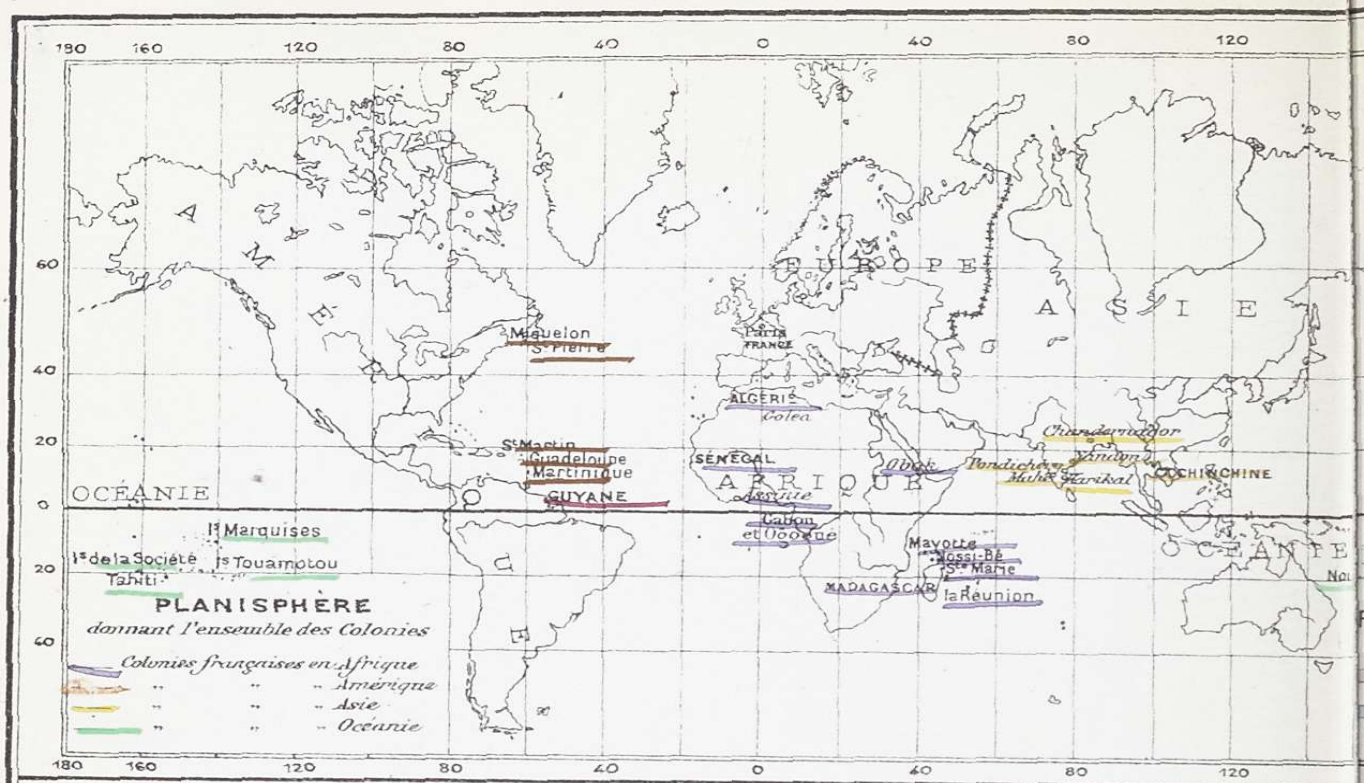

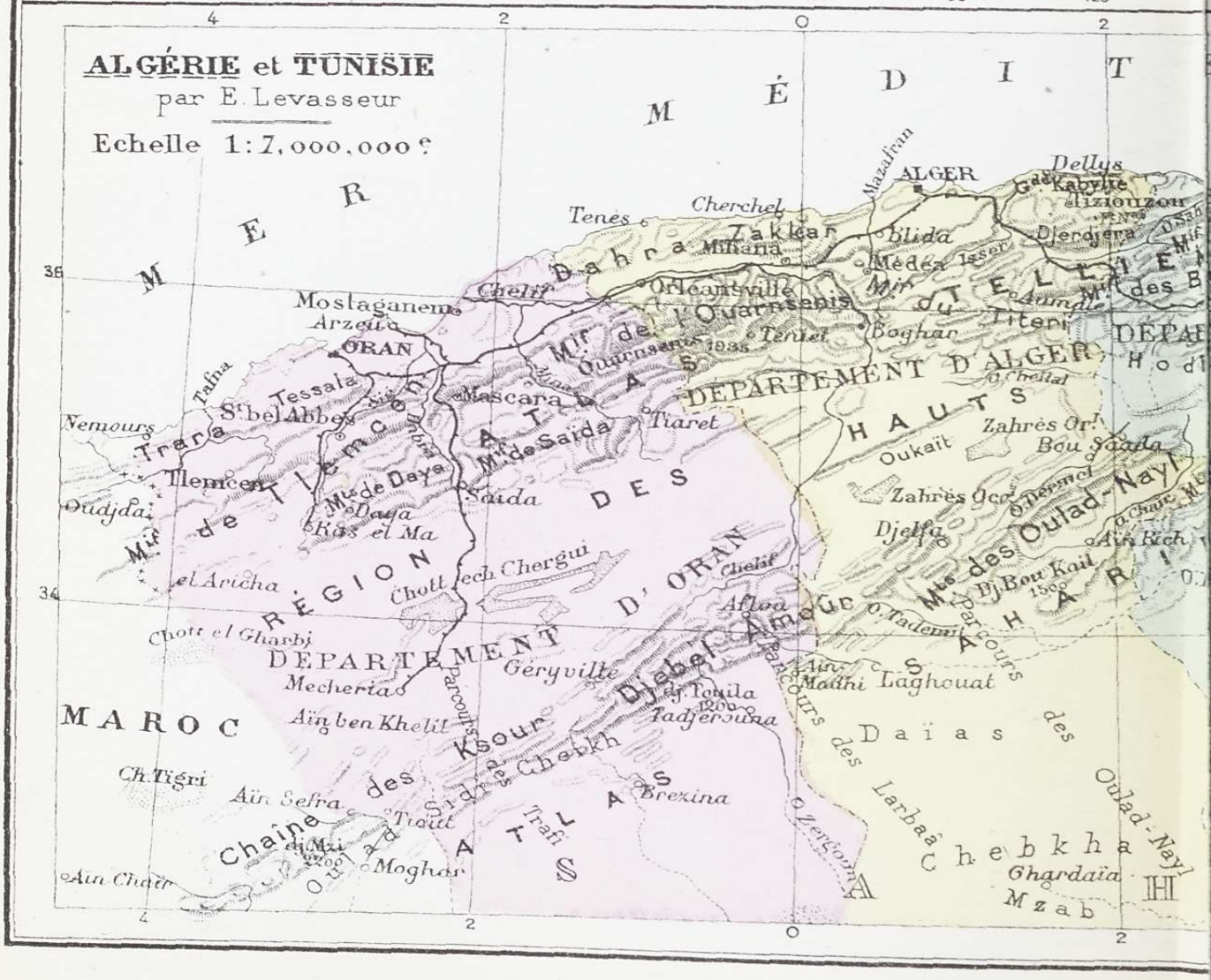

Librairie Ch. DELAGRAVE

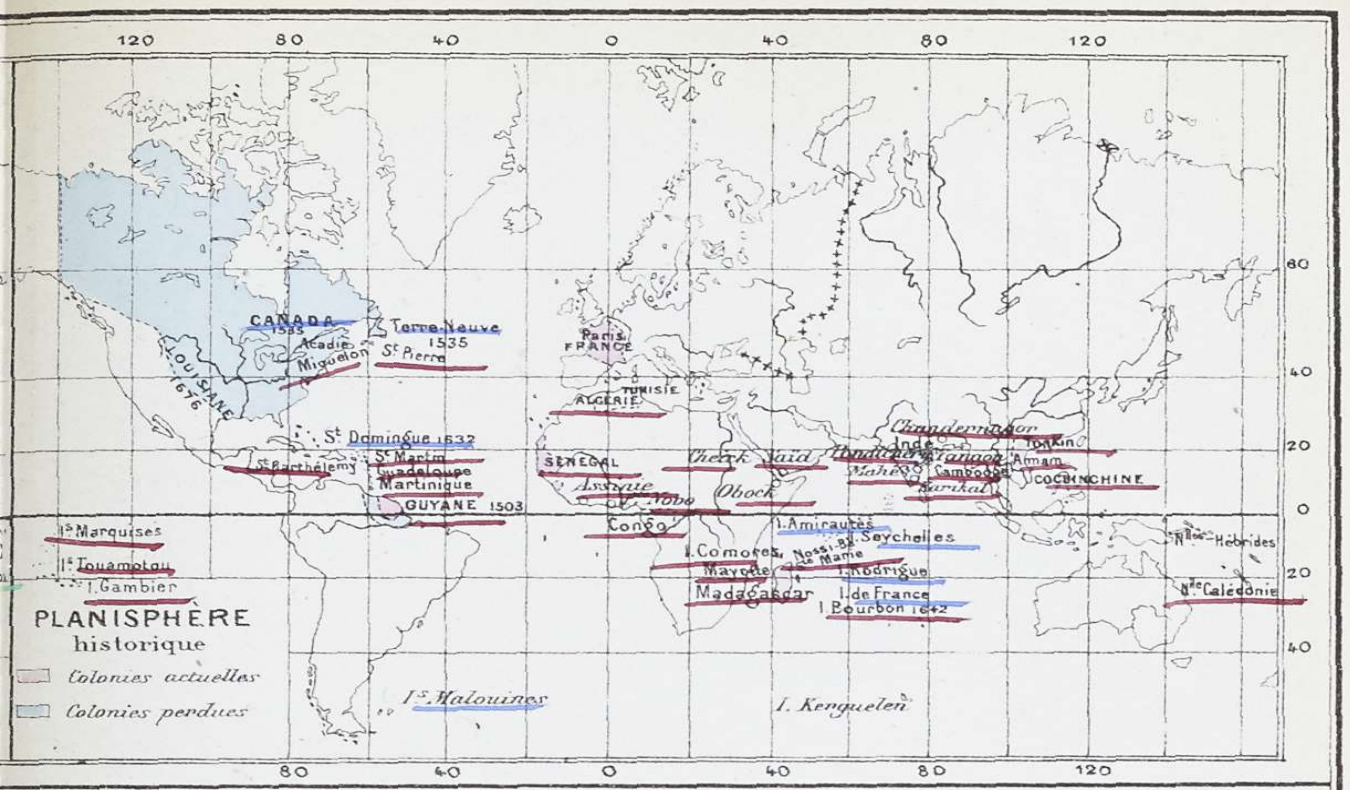

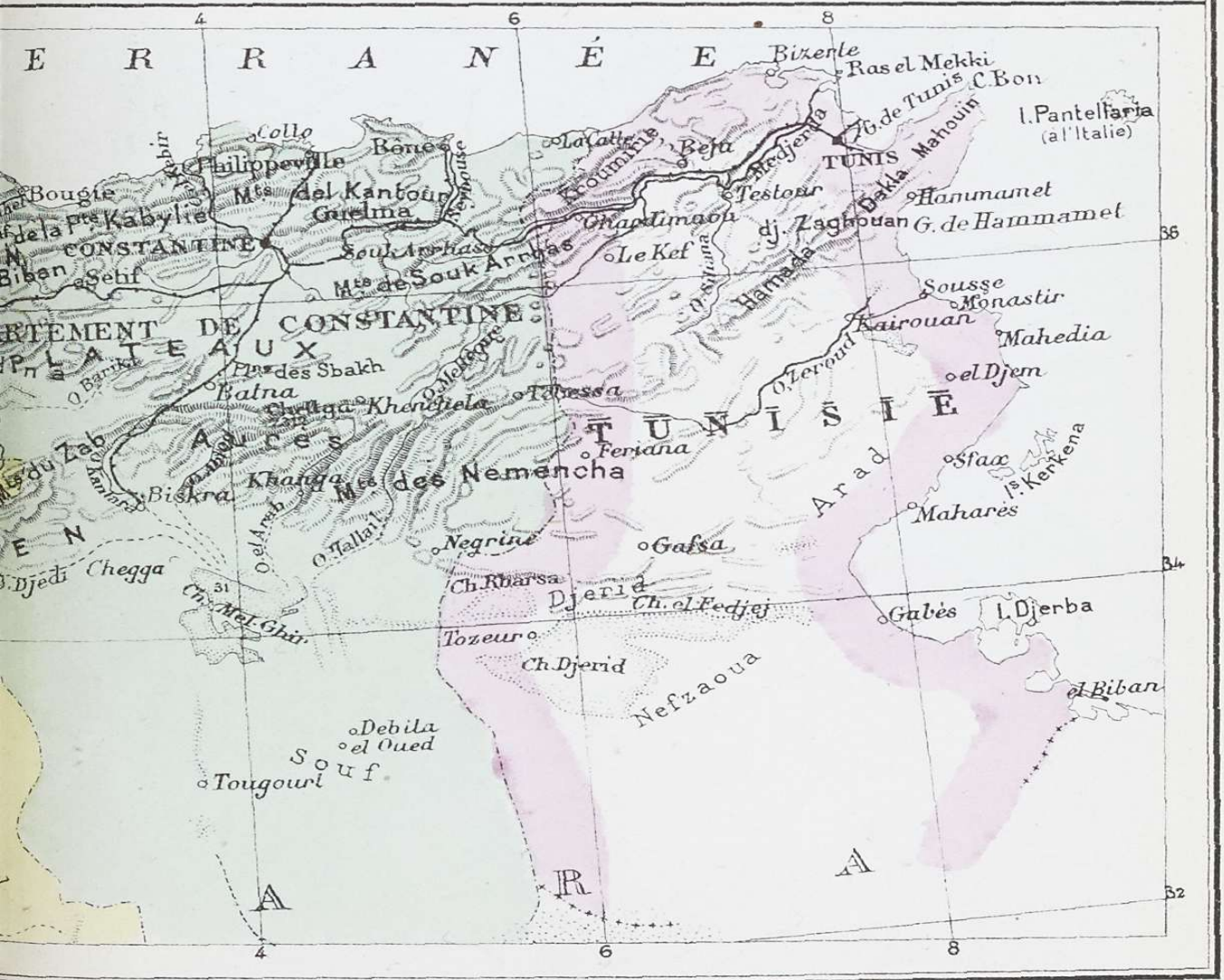

Imp. Dufrénoy, 49 rue du Montparnasse. Paris.

VE, 15, rue Soufflot. Paris.

ESQUISSE OROGRAPHIQ

par E.Lev

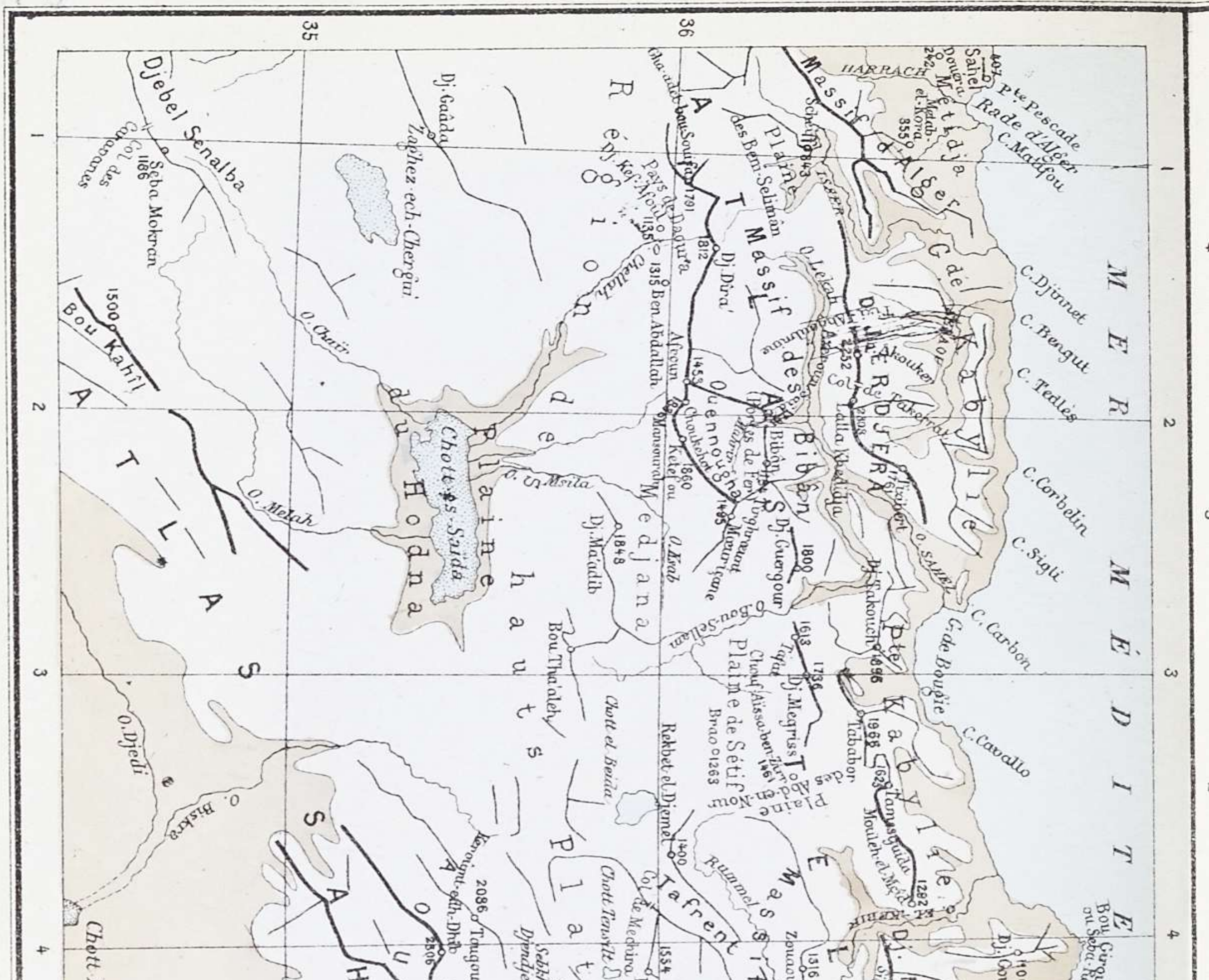

ECHELLE 1:3.500.000 ou

Librairie Ch. DELAGRAVE

u 1 millim. pour 3 Kilom. 5.

Gravé par E. Morieu, 23, R. de Bréa, Paris.

E, 15 Rue Soufflot. PARIS.

CARTE DE L'ALGÉ

par E. Le

Imp. E. Dufrénoy

Echelle 1:3,500,000 (1 mi

RIE (PARTIE OCCIDENTALE)

Levasseur

ètre pour 3 kilomètres 1/2)

A. Lévy del.

CARTE DE L'ALGÉRIE (PARTIE C

par E. Le

Imp. E. Dufrénoy

Echelle 1: 3,500.000 (1 millim

ORIENTALE) ET DE LA TUNISIE

Levasseur

(Mètre pour 3 kilomètres 3/2)

A. Lévy del.

POSSESSIONS FRANÇAISES

par E

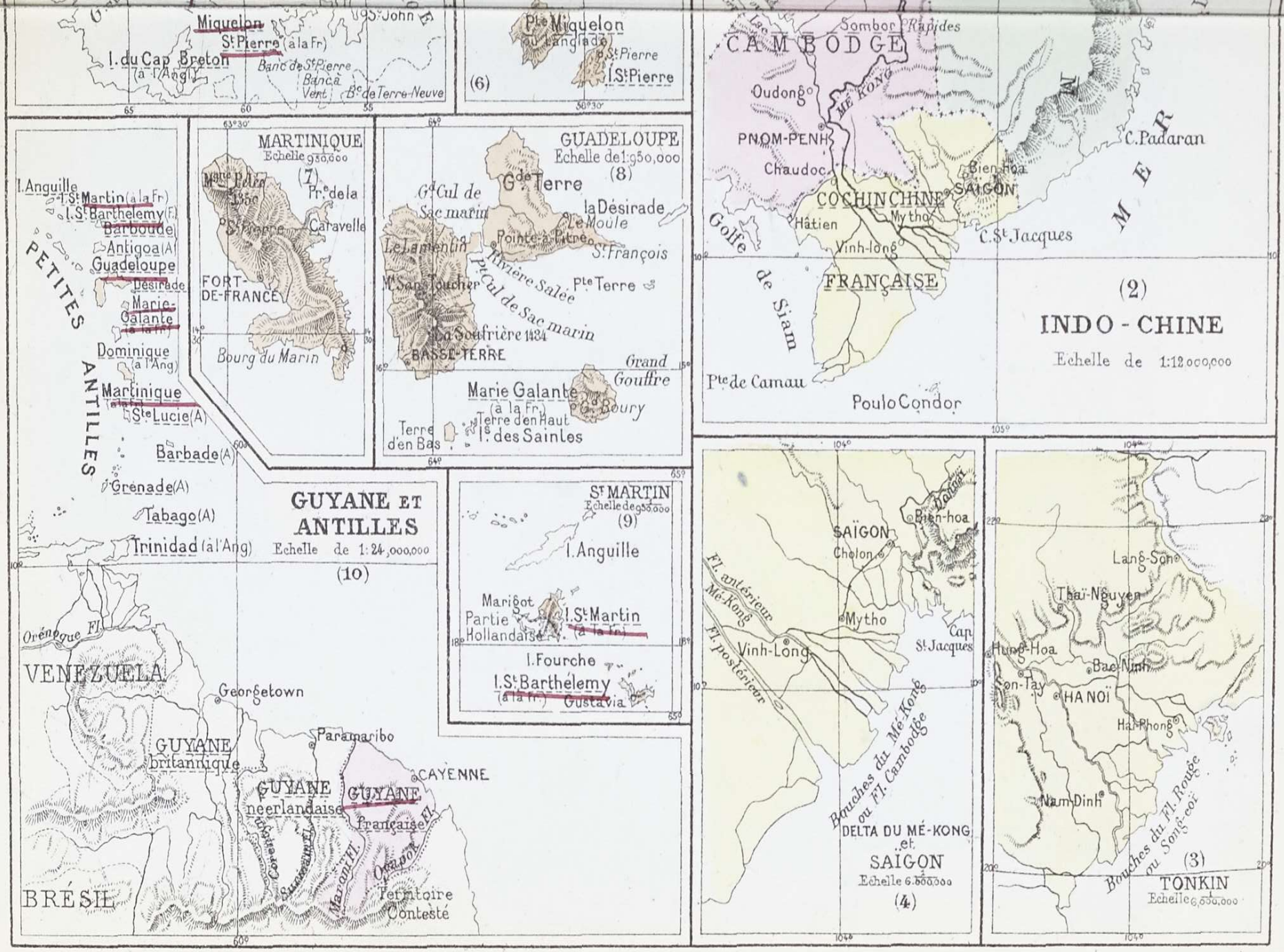

Librairie Ch. DELAGRAVE

…s en ASIE et en AMÉRIQUE

…Levasseur

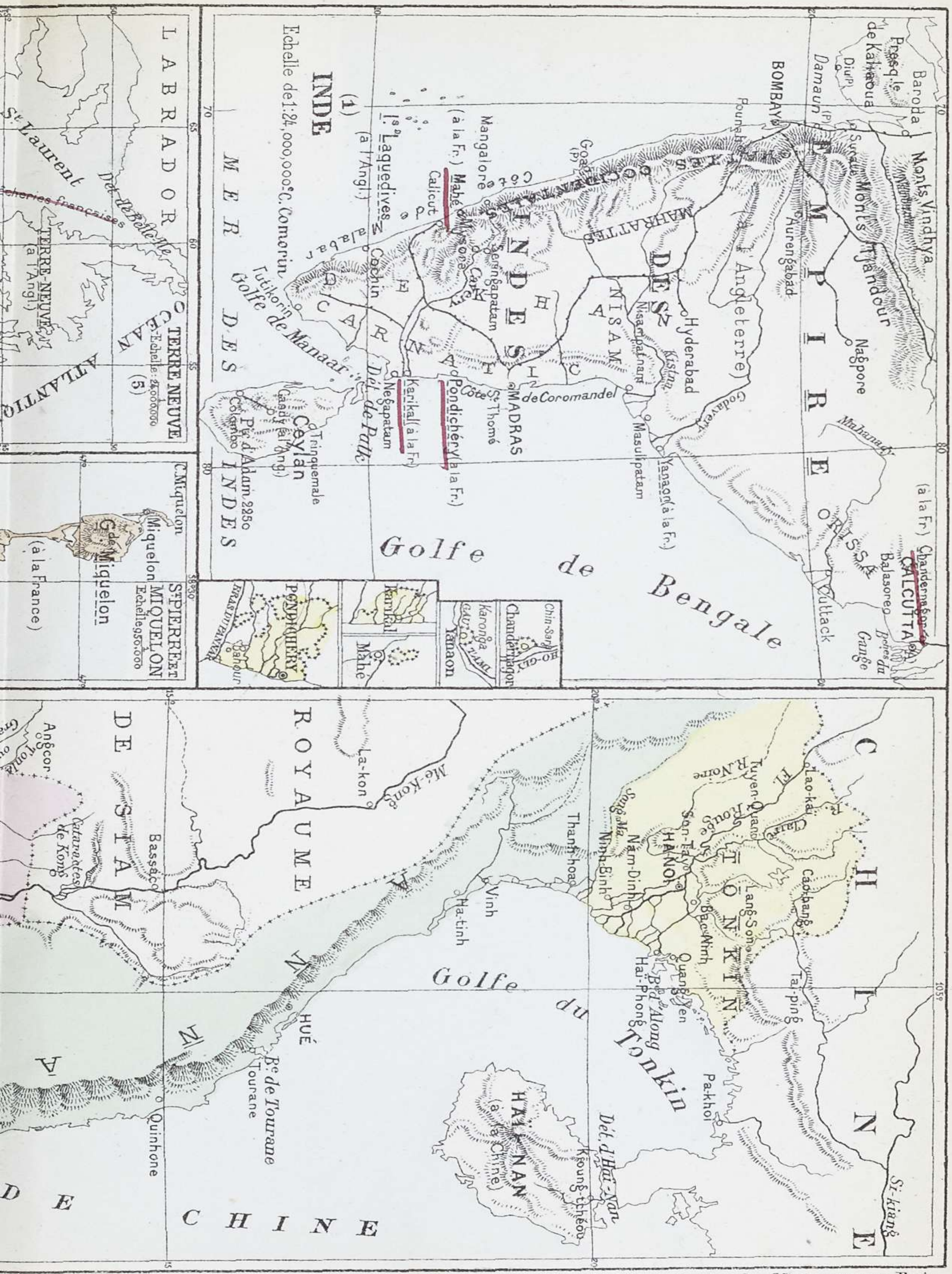

Imp. Dufrénoy, 49 rue du Montparnasse. Paris

…RAVE, 15, rue Soufflot, Paris.

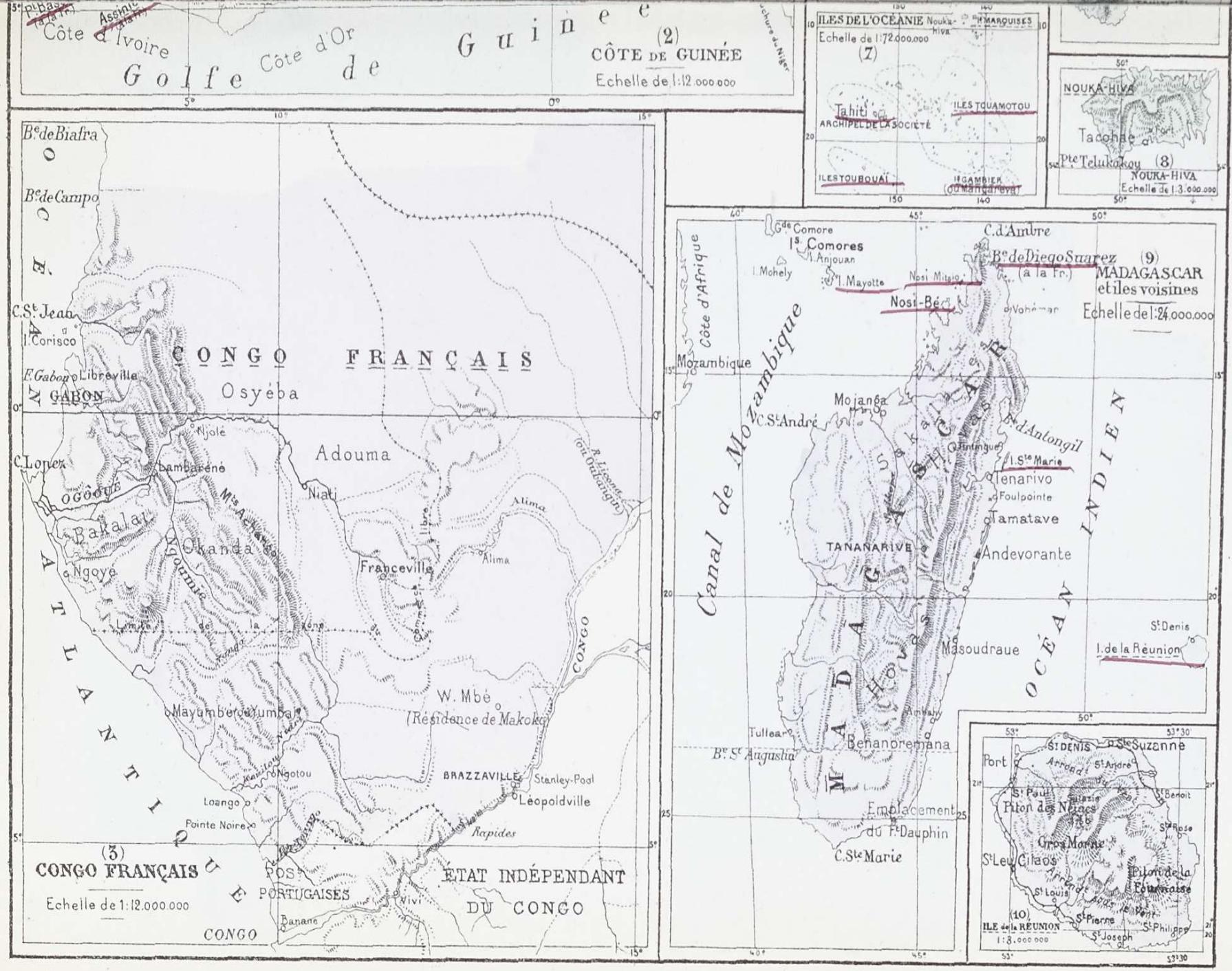

Librairie Ch. DELAGRA

en **AFRIQUE** et en **OCÉANIE**

Levasseur

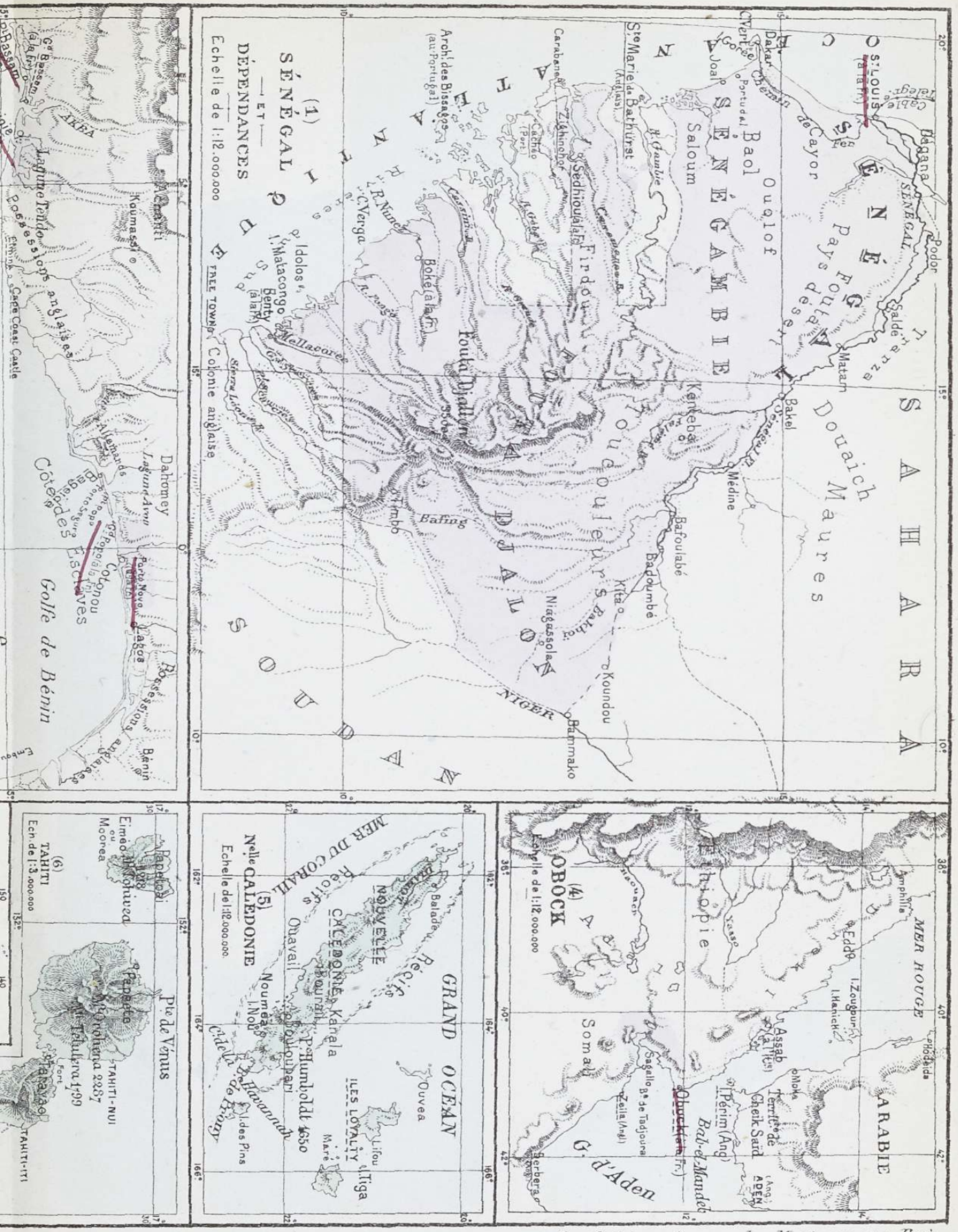

Imp. Dufrénoy, 49 rue du Montparnasse. Paris

VE, 15, rue Soufflot. Paris.

X